



**МИНИСТЕРСТВО ФИНАНСОВ  
ПЕРМСКОГО КРАЯ**

**П Р И К А З**

07.10.2016

№ СЭД-39-01-22-328

**О внесении изменения в перечень главных  
администраторов доходов краевого бюджета**

В соответствии с пунктом 2 статьи 20 Бюджетного кодекса Российской Федерации и статьей 3 Закона Пермского края от 21 декабря 2015 г. № 580-ПК «О бюджете Пермского края на 2016 год и на плановый период 2017 и 2018 годов»

**ПРИКАЗЫВАЮ:**

1. Внести в перечень главных администраторов доходов краевого бюджета, утвержденный Законом Пермского края от 21 декабря 2015 г. № 580-ПК «О бюджете Пермского края на 2016 год и на плановый период 2017 и 2018 годов» (в редакции приказов Министерства финансов Пермского края от 14 января 2016 г. № СЭД-39-01-22-6, от 28 января 2016 г. № СЭД-39-01-22-23, от 01 марта 2016 г. № СЭД-39-01-22-67, от 08 апреля 2016 г. № СЭД-39-01-22-114, от 26 апреля 2016 г. № СЭД-39-01-22-138, от 26 мая 2016 г. № СЭД-39-01-22-168, от 06 июня 2016 г. № СЭД-39-01-22-

178, от 14 июня 2016 г. № СЭД-39-01-22-190, от 17 июня 2016 г. № СЭД-39-01-22-198, от 27 июня 2016 г. № СЭД-39-01-22-208, от 08 июля 2016 г. № СЭД-39-01-22-221, от 11 июля 2016 г. № СЭД-39-01-22-223, от 18 июля 2016 г. № СЭД-39-01-22-232, от 02 августа 2016 г. № СЭД-39-01-22-243, от 03 августа 2016 г. № СЭД-39-01-22-249), следующее изменение:

по коду главного администратора 855 Министерство социального развития Пермского края дополнить кодом классификации доходов:

«2 02 04121 02 0000 151 Межбюджетные трансферты, передаваемые бюджетам субъектов Российской Федерации на компенсацию отдельным категориям граждан оплаты взноса на капитальный ремонт общего имущества в многоквартирном доме».

2. Контроль за исполнением приказа возложить на заместителя министра, начальника управления бюджетной политики Тхор Е.И.

**И.о. министра финансов  
Л.В.Ярушина**



## МИНИСТЕРСТВО ФИНАНСОВ ПЕРМСКОГО КРАЯ

### П Р И К А З

11.10.2016

№ СЭД-39-01-22-333

**Об установлении сроков представления в Министерство финансов Пермского края Территориальным фондом обязательного медицинского страхования Пермского края годовой отчетности об исполнении бюджета территориального государственного внебюджетного фонда, финансовыми органами муниципальных образований Пермского края годовой отчетности об исполнении бюджетов муниципальных образований Пермского края и сводной годовой бухгалтерской отчетности бюджетных и автономных учреждений, в отношении которых функции и полномочия учредителя осуществляются органами местного самоуправления, в 2017 году**

В соответствии со статьей 264.2 Бюджетного кодекса Российской Федерации, пунктом 10 Инструкции о порядке составления и представления годовой, квартальной и месячной отчетности об исполнении бюджетов бюджетной системы Российской Федерации, утвержденной приказом Министерства финансов Российской Федерации от 28 декабря 2010 г. № 191н, ПРИКАЗЫВАЮ:

1. Установить сроки представления в Министерство финансов Пермского края Территориальным фондом обязательного медицинского страхования Пермского края годовой отчетности об исполнении бюджета территориального государственного внебюджетного фонда, финансовыми органами муниципальных образований Пермского края (далее – субъекты отчетности) годовой отчетности об исполнении бюджетов муниципальных образований Пермского края и сводной годовой бухгалтерской отчетности бюджетных и автономных учреждений, в отношении которых функции и полномочия учредителя осуществляются органами местного самоуправления, в 2017 году согласно приложению к настоящему приказу.

2. Установить, что представление субъектами отчетности уточненной, содержащей изменения (исправления) годовой отчетности об исполнении бюджета территориального государственного внебюджетного фонда, годовой отчетности об исполнении бюджетов муниципальных образований

Пермского края и сводной годовой бухгалтерской отчетности муниципальных бюджетных и автономных учреждений осуществляется не позднее сроков, установленных в приложении к настоящему приказу.

3. Признать утратившим силу приказ Министерства финансов Пермского края от 23 октября 2015 г. № СЭД-39-01-22-237 «Об установлении сроков представления в Министерство финансов Пермского края Территориальным фондом обязательного медицинского страхования Пермского края годовой отчетности об исполнении бюджета территориального государственного внебюджетного фонда, финансовыми органами муниципальных образований Пермского края годовой отчетности об исполнении бюджетов муниципальных образований Пермского края и сводной годовой бухгалтерской отчетности бюджетных и автономных учреждений, в отношении которых функции и полномочия учредителя осуществляются органами местного самоуправления, в 2016 году».

4. Начальнику отдела консолидированной отчетности, заместителю главного бухгалтера Балашенковой С.В. довести приказ до субъектов отчетности.

5. Контроль за исполнением приказа возложить на начальника управления бюджетного учета и отчетности, главного бухгалтера Трефилову И.Г.

**Министр финансов  
О.В. Антипина**

**СРОКИ**

**представления в Министерство финансов Пермского края Территориальным фондом обязательного медицинского страхования Пермского края годовой отчетности об исполнении бюджета территориального государственного внебюджетного фонда, финансовыми органами муниципальных образований Пермского края годовой отчетности об исполнении бюджетов муниципальных образований Пермского края и сводной годовой бухгалтерской отчетности бюджетных и автономных учреждений, в отношении которых функции и полномочия учредителя осуществляются органами местного самоуправления, в 2017 году**

№ п/п	Наименование муниципального образования Пермского края, Территориального фонда обязательного медицинского страхования Пермского края	СРОК представления
1	2	3
1	Территориальный фонд обязательного медицинского страхования Пермского края	30.01.2017 - 02.02.2017
2	Городской округ ЗАТО «Звездный»	30.01.2017 - 02.02.2017
3	Городской округ г. Губаха	30.01.2017 - 02.02.2017
4	Городской округ г. Кудымкар	30.01.2017 - 02.02.2017
5	Гремячинский муниципальный район	30.01.2017 - 02.02.2017
6	Еловский муниципальный район	30.01.2017 - 02.02.2017
7	Косинский муниципальный район	30.01.2017 - 02.02.2017
8	Кочевский муниципальный район	30.01.2017 - 02.02.2017
9	Юрлинский муниципальный район	30.01.2017 - 02.02.2017
10	Усольский муниципальный район	30.01.2017 - 02.02.2017
11	Частинский муниципальный район	30.01.2017 - 02.02.2017
12	Городской округ г. Кунгур	02.02.2017 – 07.02.2017
13	Городской округ г. Лысьва	02.02.2017 – 07.02.2017
14	Городской округ г. Соликамск	02.02.2017 – 07.02.2017
15	Березовский муниципальный район	02.02.2017 – 07.02.2017
16	Большесосновский муниципальный район	02.02.2017 – 07.02.2017
17	Гайнский муниципальный район	02.02.2017 – 07.02.2017
18	Красновишерский муниципальный район	02.02.2017 – 07.02.2017
19	Кизеловский муниципальный район	02.02.2017 – 07.02.2017
20	Очерский муниципальный район	02.02.2017 – 07.02.2017
21	Уинский муниципальный район	02.02.2017 – 07.02.2017
22	Городской округ г. Березники	07.02.2017 – 10.02.2017
23	Александровский муниципальный район	07.02.2017 – 10.02.2017
24	Карагайский муниципальный район	07.02.2017 – 10.02.2017
25	Кудымкарский муниципальный район	07.02.2017 – 10.02.2017
26	Кишертский муниципальный район	07.02.2017 – 10.02.2017
27	Ординский муниципальный район	07.02.2017 – 10.02.2017
28	Суксунский муниципальный район	07.02.2017 – 10.02.2017
29	Соликамский муниципальный район	07.02.2017 – 10.02.2017
30	Сивинский муниципальный район	07.02.2017 – 10.02.2017
31	Юсьвинский муниципальный район	07.02.2017 – 10.02.2017
32	Добрянский муниципальный район	15.02.2017 – 20.02.2017
33	Верещагинский муниципальный район	15.02.2017 – 20.02.2017
34	Горнозаводский муниципальный район	15.02.2017 – 20.02.2017
35	Ильинский муниципальный район	15.02.2017 – 20.02.2017
36	Краснокамский муниципальный район	15.02.2017 – 20.02.2017
37	Нытвенский муниципальный район	15.02.2017 – 20.02.2017
38	Осинский муниципальный район	15.02.2017 – 20.02.2017
39	Оханский муниципальный район	15.02.2017 – 20.02.2017
40	Чердынский муниципальный район	15.02.2017 – 20.02.2017
41	Чусовской муниципальный район	15.02.2017 – 20.02.2017
42	Городской округ г. Пермь	21.02.2017 – 28.02.2017
43	Бардымский муниципальный район	21.02.2017 – 28.02.2017
44	Куединский муниципальный район	21.02.2017 – 28.02.2017
45	Кунгурский муниципальный район	21.02.2017 – 28.02.2017
46	Октябрьский муниципальный район	21.02.2017 – 28.02.2017
47	Пермский муниципальный район	21.02.2017 – 28.02.2017
48	Чайковский муниципальный район	21.02.2017 – 28.02.2017
49	Чернушинский муниципальный район	21.02.2017 – 28.02.2017



**МИНИСТЕРСТВО ФИНАНСОВ  
ПЕРМСКОГО КРАЯ**

**П Р И К А З**

12.10.2016

№ СЭД-39-01-22-336

**О внесении изменений в Порядок передачи информации по запросу пользователя информации на бумажном носителе или в виде информации, записанной на компьютерное накопительное устройство, в Министерстве финансов Пермского края, утвержденный приказом Министерства финансов Пермского края от 25 августа 2016 г. № СЭД-39-01-22-272**

В целях приведения в соответствие со статьей 18 Федерального закона от 9 февраля 2009 г. № 8-ФЗ «Об обеспечении доступа к информации о деятельности государственных органов и органов местного самоуправления»

**ПРИКАЗЫВАЮ:**

Внести в Порядок передачи информации по запросу пользователя информации на бумажном носителе или в виде информации, записанной на компьютерное накопительное устройство, в Министерстве финансов Пермского края, утвержденный приказом Министерства финансов Пермского края от 25 августа 2016 г. № СЭД-39-01-22-272 «Об утверждении

Порядка передачи информации по запросу пользователя информации на бумажном носителе или в виде информации, записанной на компьютерное накопительное устройство, в Министерстве финансов Пермского края», следующие изменения:

1. в пункте 5 слово «рабочих» исключить;
2. в пункте 7 слово «рабочих» исключить;
3. в пункте 8:
  - 3.1. в первом предложении слово «рабочих» исключить;
  - 3.2. в третьем предложении слово «рабочих» исключить.

**Министр финансов  
О.В.Антипина**



## МИНИСТЕРСТВО ПРИРОДНЫХ РЕСУРСОВ ЛЕСНОГО ХОЗЯЙСТВА И ЭКОЛОГИИ ПЕРМСКОГО КРАЯ

### П Р И К А З

27.09.2016

№ СЭД-30-01-02-1708

#### Об утверждении Положений особо охраняемых природных территорий регионального значения Красновишерского муниципального района Пермского края

В соответствии с Положением о Министерстве природных ресурсов, лесного хозяйства и экологии Пермского края, утвержденным постановлением Правительства Пермского края от 3 сентября 2012 г. № 756-п, во исполнение п. 9 ст. 12 Закона Пермского края от 4 декабря 2015 г. № 565-ПК «Об особо охраняемых природных территориях

Пермского края»

ПРИКАЗЫВАЮ:

1. Утвердить прилагаемые к настоящему приказу Положения об особо охраняемых природных территориях Красновишерского муниципального района Пермского края:

- 1.1. охраняемый ландшафт «Березовское болото»;
- 1.2. геологический памятник природы «Большеколчимский карстовый мост»;
- 1.3. охраняемый ландшафт «Булатовское болото»;
- 1.4. ботанический природный резерват «Велсовский лес»;
- 1.5. ландшафтный памятник природы «Ветлан»;
- 1.6. ландшафтный памятник природы «Ветряной камень»;
- 1.7. ландшафтный памятник природы «Говорливый камень»;
- 1.8. ландшафтный памятник природы «Дыроватый камень»;
- 1.9. охраняемый ландшафт «Кваркуш»;
- 1.10. охраняемый ландшафт «Колчимский (Помяненный) камень»;
- 1.11. ландшафтный памятник природы «Моховой камень»;

- 1.12. охраняемый ландшафт «Нижневишерский»;
- 1.13. ландшафтный памятник природы «Писанный камень»;
- 1.14. охраняемый ландшафт «Полюд (Полудов камень)».
2. Организационно-аналитическому отделу управления правового, организационно-аналитического обеспечения и кадров Министерства природных ресурсов, лесного хозяйства и экологии Пермского края организовать размещение настоящего приказа на официальном сайте Министерства в информационно-телекоммуникационной сети «Интернет» ([www.priroda.permkrai.ru](http://www.priroda.permkrai.ru)), опубликование настоящего Приказа в Бюллетене правовых актов губернатора Пермского края, Правительства Пермского края, исполнительных органов государственной власти Пермского края.

3. Признать утратившими силу положения об охраняемых ландшафтах «Булатовское болото», «Кваркуш», «Колчимский (Помяненный) камень», «Нижневишерский», «Полюд (Полудов камень)», утвержденные в соответствии с приказом Министерства природных ресурсов Пермского края от 4 февраля 2010 г. № СЭД-30-01-03-23 «Об утверждении Правил оформления Положений об охраняемых ландшафтах регионального значения».

4. Настоящий приказ вступает в силу через 10 дней после дня его официального опубликования.

5. С приказом ознакомить всех заинтересованных лиц.

6. Контроль за исполнением настоящего приказа оставляю за собой.

**Министр  
К.М. Черёмушкин**

УТВЕРЖДЕНО  
приказом Министерства природных ресурсов,  
лесного хозяйства и экологии Пермского края  
от 27.09.2016  
№ СЭД-30-01-02-1708

#### Положение об охраняемом ландшафте «Березовское болото»

##### 1. ОБЩИЕ ПОЛОЖЕНИЯ

1.1. Настоящее положение разработано в соответствии с требованиями Закона Пермского края от 4 декабря 2015 г. № 565-ПК «Об особо охраняемых природных территориях Пермского края».

1.2. Охраняемый ландшафт «Березовское болото» создан в соответствии с решением исполнительного комитета Пермского областного Совета народных депутатов от 12 декабря 1991 г. № 285 «О придании статуса природным территориям, объектам и ландшафтам», переутвержден постановлением Правительства Пермского края от 28 марта 2008 г. № 64-п «Об особо охраняемых природных территориях регионального значения Пермского края, за исключением биологических охотничьих заказников».

1.3. Охраняемый ландшафт образован без ограничения срока действия.

1.4. Государственное управление в области организации и функционирования охраняемого ландшафта, в том числе контроль за обеспечением соблюдения установленного режима особой охраны охраняемого ландшафта, осуществляется Министерством природных ресурсов, лесно-

го хозяйства и экологии Пермского края.

1.5. Охрана охраняемого ландшафта, в том числе расположенных на территории охраняемого ландшафта природных комплексов и их компонентов, осуществляется в соответствии с порядком, установленным Правительством Пермского края.

1.6. Охраняемый ландшафт занимает площадь 2 844,5 га и расположен на территории Красновишерского муниципального района Пермского края в 2 км северо-западнее пос. Березовая Старица.

1.7. Границы: от северо-западного угла квартала 6 Вишерского лесничества Красновишерского лесхоза на восток по северным границам кварталов 6, 7 до точки на северной границе квартала 7, отстоящей на 700 м к западу от северо-восточного угла квартала 7; далее 900 м на север; далее на восток до точки на западной границе квартала 4, отстоящей на 900 м к северу от северо-восточного угла квартала 7; далее на юго-восток до точки на северной границе квартала 8, отстоящей на 800 м к востоку от северо-восточного угла квартала 7; далее на восток 700 м; далее на юг до

точки на южной границе квартала 8, отстоящей на 1500 м к востоку от его юго-западного угла; далее 600 м на запад; далее на юго-запад до юго-восточного угла квартала 11; далее на юг по восточной границе квартала 18 до его юго-восточного угла; далее на запад по южной границе квартала 18 до его юго-западного угла; далее на север по западным границам кварталов 18, 10 и 6 до начальной точки.

1.8. Территория, занятая охраняемым ландшафтом, является особо

охраняемой природной территорией регионального значения и образована без изъятия у пользователей, владельцев и собственников земельных участков, расположенных в границах территории охраняемого ландшафта.

В границы особо охраняемой природной территории входят земли лесного фонда.

## II. ЦЕЛЬ СОЗДАНИЯ ОХРАНЯЕМОГО ЛАНДШАФТА

2.1 Целью создания особо охраняемой природной территории является обеспечение охраны природных комплексов и поддержания экологического баланса при сохранении экономического потенциала региона и образа жизни населения, с регулируемым традиционным использованием.

2.2. На территории охраняемого ландшафта обеспечивается охрана сфагновых болот, сосняков-беломошников, травяных ельников, водной и околотовной растительности старицы и небольших озер.

## III. ХАРАКТЕРИСТИКА ПРИРОДНЫХ КОМПЛЕКСОВ И ОБЪЕКТОВ ОХРАНЯЕМОГО ЛАНДШАФТА

3.1. В пределах охраняемого ландшафта выделены базовые экосистемы верховых и переходных болот.

3.2. Охраняемая территория расположена на северо-востоке Пермского края, на Язьвинско - Вишерской низменности Русской равнины, в пределах 1 надпойменной террасы левого берега р. Вишеры.

3.3. В пределах охраняемого ландшафта расположены типичные заболоченные почвы с преобладанием подзолистого и глеевого процессов.

3.4. Верховое сфагновое болото. Древесный ярус сформирован сосной лесной (*Pinus sylvestris*) и березой пушистой (*Betula pubescens*). Травянисто-кустарничковый ярус разрежен, в нем преобладают вахта трехлистная (*Menyanthes trifoliata*), клюква болотная (*Oxycoccus palustris*) и осока (*Carex* sp.). Моховой покров образован видами рода сфагнум (*Sphagnum*

sp.).

На возвышенных местах фрагментарно расположен сосновый лес беломошник, в древесном ярусе которого в небольшом количестве встречается также береза повислая (*Betula pendula*).

3.5. Виды растений и животных, охраняемые в Пермском крае, не выявлены.

3.6. Экосистемы находятся в динамическом равновесии.

3.7. Особая научная, эстетическая, природоохранная ценность особо охраняемой природной территории, в целях охраны которых она создана, обусловлена высокой природоохранной ценностью экосистем верховых болот.

## IV. РЕЖИМ ОСОБОЙ ОХРАНЫ ОХРАНЯЕМОГО ЛАНДШАФТА

4.1. Зонирование охраняемого ландшафта отсутствует.

4.2. Режим особой охраны установлен постановлением Правительства Пермского края от 28 марта 2008 г. № 64-п «Об особо охраняемых природных территориях Пермского края, за исключением биологических охотничьих заказников».

4.3. Запрещено:

Сплошные рубки лесных насаждений, за исключением лесных участков, переданных в аренду до 1 августа 2009 г.

Размещение, хранение и утилизация промышленных и бытовых отходов.

Проезд вне дорог, определенных материалами лесоустройства, и стоянка вне специально отведенных мест, за исключением случаев, связанных с охраной леса и осуществлением предусмотренных природоохранных мероприятий.

Иные виды хозяйственного использования, приводящие к необратимым изменениям природного комплекса особо охраняемой природной территории.

4.4. Разрешено:

Эксплуатация и реконструкция существующих объектов.

Посещение территории в рекреационных, учебных и иных целях.

Рубки леса, за исключением сплошных.

Разведка и эксплуатация нефтяных месторождений при соблюдении следующих условий:

под нефтепромысловые работы отводятся земли, обоснованные технологической схемой и проектом разработки месторождений

для эксплуатации скважин и прокладки трубопроводов, но не более 5% от территории охраняемого ландшафта;

размещение нефтяных объектов производится с учетом водоохранных зон водоемов и водотоков;

нефтепромысловые объекты оборудуются системой ливневой канализации, производится обваловка их территории с целью исключения попадания загрязнителей на окружающую территорию;

перемещение транспорта ограничено утвержденной схемой передвижения;

трубопроводы, линии электропередач и другие коммуникации прокладываются в соответствии с технологической схемой разработки месторождения;

строительство и эксплуатация нефтепромысловых объектов осуществляется только с применением технологий, исключающих загрязнение пресных поверхностных и подземных вод;

при обустройстве месторождений реализуется система мероприятий по сохранению гидрогеологического режима постоянных и временных водотоков;

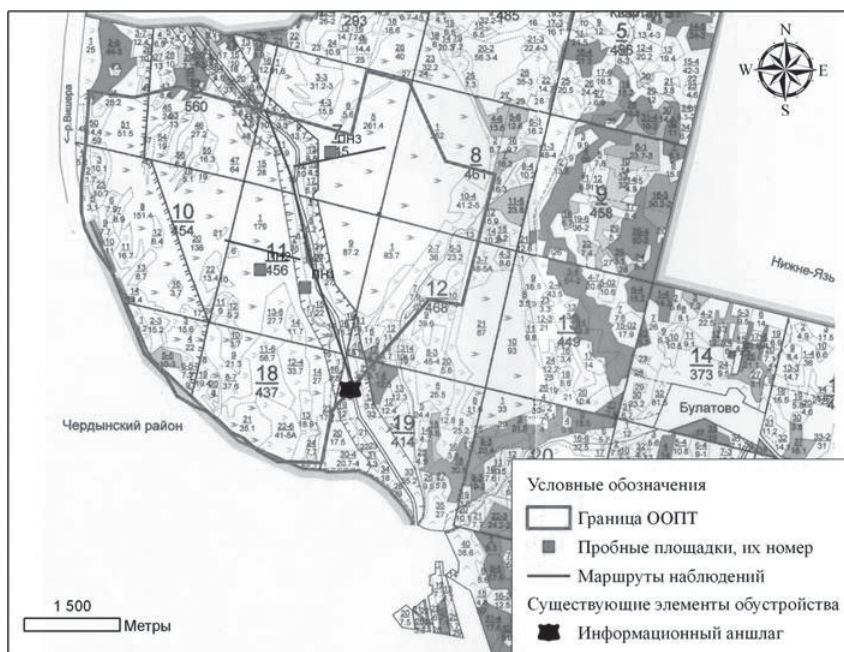
для контроля за состоянием основных компонентов природной среды (атмосферы, гидросферы, растительного и почвенного покрова и животного мира) в течение всего периода эксплуатации нефтяного месторождения осуществляется комплексный экологический мониторинг.

Иные виды хозяйственного использования, не приводящие к необратимым изменениям природного комплекса особо охраняемой природной территории.

Приложение: Схема охраняемого ландшафта «Березовское болото» с нанесением на ней всех площадок и маршрутов.



## Схема охраняемого ландшафта «Березовское болото»



УТВЕРЖДЕНО  
приказом Министерства природных ресурсов,  
лесного хозяйства и экологии Пермского края  
от 27.09.2016  
№ СЭД-30-01-02-1708

## Положение о геологическом памятнике природы «Большеколчимский карстовый мост»

### I. ОБЩИЕ ПОЛОЖЕНИЯ

1.1. Настоящее положение разработано в соответствии с требованиями Закона Пермского края от 4 декабря 2015 г. № 565-ПК «Об особо охраняемых природных территориях Пермского края».

1.2. Геологический памятник природы «Большеколчимский карстовый мост» создан в соответствии с решением исполнительного комитета Пермского областного Совета народных депутатов от 12 декабря 1991 г. № 285 «О придании статуса охраняемых природных территорий объектам и ландшафтам Пермской области», переутвержден постановлением Правительства Пермского края от 28 марта 2008 г. № 64-п «Об особо охраняемых природных территориях регионального значения Пермского края, за исключением биологических охотничьих заказников».

1.3. Памятник природы имеет профиль геологического.

1.4. Геологический памятник природы образован без ограничения срока действия.

1.5. Государственное управление в области организации и функционирования геологического памятника природы, в том числе контроль за соблюдением установленного режима особой охраны памятника природы, осуществляется Министерством природных ресурсов, лесного хозяйства и экологии Пермского края.

1.6. Охрана геологического памятника природы, в том числе расположенных на территории геологического памятника природы природных комплексов и их компонентов, осуществляется в соответствии с порядком, установленным Правительством Пермского края.

1.7. Геологический памятник природы занимает площадь 75 га и расположен на территории Красновишерского муниципального района Пермского края в 22 км к востоку от г. Красновишерск.

1.8. Границы: от пересечения правого берега р. Колчим с восточной границей квартала 159 Говорливского участкового лесничества Красновишерского лесничества 500 м на север по этой границе, далее 1500 м на запад, далее на юг до пересечения с правым берегом р. Колчим, далее по правому берегу р. Колчим до начальной точки.

1.9. Территория, занятая геологическим памятником природы, является особо охраняемой природной территорией регионального значения и образована без изъятия у пользователей, владельцев и собственников земельных участков, расположенных в границах территории геологического памятника природы.

В границы особо охраняемой природной территории входят земли лесного фонда.

### II. ЦЕЛЬ СОЗДАНИЯ ПАМЯТНИКА ПРИРОДЫ

2.1. Целью создания особо охраняемой природной территории является охрана уникальных, невосполнимых, ценных в экологическом, научном, культурном и эстетическом отношениях природных комплексов.

2.2. На территории памятника природы обеспечивается охрана редкой для Пермского края формы поверхностного карстового рельефа – карстового моста (арки).

### III. ХАРАКТЕРИСТИКА ПРИРОДНЫХ КОМПЛЕКСОВ И ОБЪЕКТОВ ГЕОЛОГИЧЕСКОГО ПАМЯТНИКА ПРИРОДЫ

3.1. В пределах памятника природы выделены базовые экосистемы смешанных лесов, темнохвойных лесов, прибрежно-водных растительных сообществ.

3.2. Охраняемая территория расположена в западной части Северного Урала в пределах Березовско-Средневишерского ландшафта. Относится к

Западно-Уральской ландшафтной области.

3.3. На памятнике природы открыты следующие типы почв: подзолистые, мелкоподзоленные тяжелосуглинистые почвы частью каменистые на элювии коренных пород с маломощными литоземами серогумусовыми на выходах плотных пород.

3.4. Растительное сообщество представлено ельником с примесью березы повислой (*Betula pendula*). Кустарниковый ярус развит слабо, как и травянисто-кустарничковый. Хорошо развит мохово-лишайниковый ярус, сформированный в основном гилокомиумом блестящим (*Hylacomium splendens*).

3.5. Видов растений и животных, охраняемых в Пермском крае, не

выявлено.

3.6. Экосистемы находятся в динамическом равновесии.

3.7. Особая научная, эстетическая, природоохранная ценность особо охраняемой природной территории, в целях охраны которых она создана, обусловлена геологическим феноменом, представляющим редкую форму карстового рельефа (арку, мост).

#### IV. РЕЖИМ ОСОБОЙ ОХРАНЫ ПАМЯТНИКА ПРИРОДЫ

4.1. Зонирование геологического памятника природы отсутствует.

4.2. Режим особой охраны установлен постановлением Правительства Пермского края от 28 марта 2008 г. № 64-п «Об особо охраняемых природных территориях регионального значения, за исключением биологических охотничьих заказников».

4.3. Запрещено:

Всякое строительство, за исключением объектов, предусмотренных проектом обустройства и проведения природоохранных мероприятий.

Геолого-разведочные работы, приводящие к нарушению почвенного и растительного покрова, среды обитания животных.

Рубки леса, за исключением санитарных.

Заготовка живицы и древесных соков.

Размещение, хранение и утилизация промышленных и бытовых отходов.

Проезд вне дорог, определенных материалами лесоустройства, и стоянка вне специально отведенных мест, за исключением случаев, связанных с охраной леса и осуществлением предусмотренных природоохранных мероприятий.

Разведение костров вне специально оборудованных для этих целей мест.

Распашка целинных земель.

Всякая деятельность, влекущая за собой нарушение сохранности памятников природы.

4.4. Разрешено:

Эксплуатация и реконструкция существующих объектов.

Геолого-разведочные работы, не приводящие к нарушению почвенного и растительного покрова, среды обитания животных.

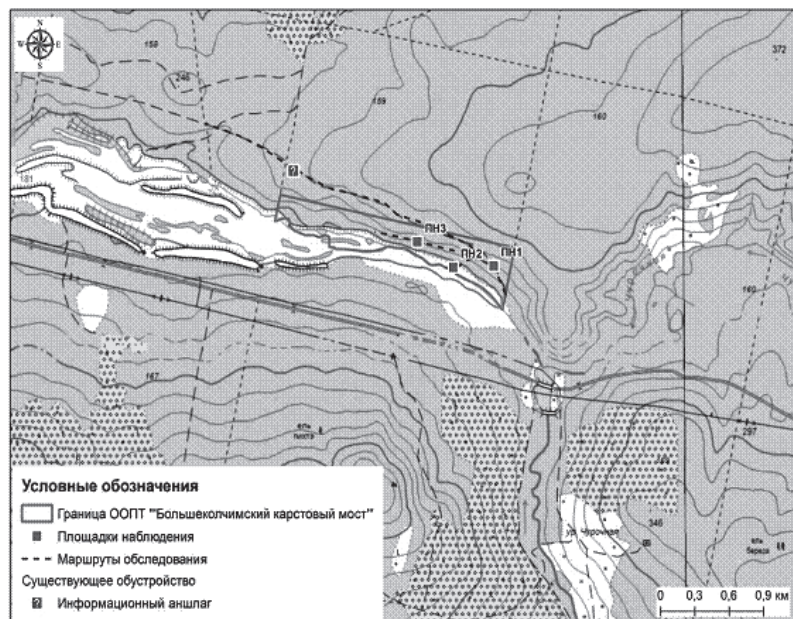
Санитарные рубки.

Посещение территории в рекреационных, учебных и иных целях.

Всякая деятельность, не влекущая за собой нарушение сохранности памятников природы.

Приложение: Схема геологического памятника природы «Большеколчимский карстовый мост» с нанесением на ней всех площадок и маршрутов, существующего обустройства.

Схема геологического памятника природы  
«Большеколчимский карстовый мост»



УТВЕРЖДЕНО  
приказом Министерства природных ресурсов,  
лесного хозяйства и экологии Пермского края  
от 27.09.2016  
№ СЭД-30-01-02-1708

### Положение об охраняемом ландшафте «Булатовское болото»

#### I. ОБЩИЕ ПОЛОЖЕНИЯ

1.1. Настоящее положение разработано в соответствии с требованиями Закона Пермского края от 4 декабря 2015 г. № 565-ПК «Об особо охраняемых природных территориях Пермского края».

1.2. Охраняемый ландшафт «Булатовское болото» создан в соответствии с решением исполнительного комитета Пермского областного Совета народных депутатов от 12 декабря 1991 г. № 285 «О придании статуса природным территориям объектам и ландшафтам», переутвержден постановлением Правительства Пермского края от 28 марта 2008 г. № 64-п

«Об особо охраняемых природных территориях регионального значения Пермского края, за исключением биологических охотничьих заказников».

1.3. Охраняемый ландшафт образован без ограничения срока действия.

1.4. Государственное управление в области организации и функционирования охраняемого ландшафта, в том числе контроль за обеспечением соблюдения установленного режима особой охраны охраняемого ландшафта, осуществляется Министерством природных ресурсов, лесно-



го хозяйства и экологии Пермского края.

1.5. Охрана охраняемого ландшафта, в том числе расположенных на территории охраняемого ландшафта природных комплексов и их компонентов, осуществляется в соответствии с порядком, установленным Правительством Пермского края.

1.6. Охраняемый ландшафт занимает площадь 275 га и расположен на территории Красновишерского муниципального района Пермского края в 3,5 км юго-восточнее д. Булатово.

1.7. Границы: от северо-западного угла квартала 13 Вишерского лесничества Красновишерского лесхоза на юго-восток до точки на северной границе квартала 20, отстоящей на 1000 м к востоку от его северо-западного угла; далее на юго-запад до точки на западной границе квартала 20, отстоящей на 700 м к югу от его северо-западного угла; далее на север

по западной границе квартала 20 до его северо-западного угла; далее на запад по южной границе квартала 12 до точки, отстоящей на 700 м к западу от северо-западного угла квартала 20; далее на север до точки на северной границе квартала 12, отстоящей на 700 м от северо-западного угла квартала 13; далее на восток по северной границе квартала 12 до начальной точки.

1.8. Территория, занятая охраняемым ландшафтом, является особо охраняемой природной территорией регионального значения и образована без изъятия у пользователей, владельцев и собственников земельных участков, расположенных в границах территории охраняемого ландшафта.

В границы особо охраняемой природной территории входят земли лесного фонда.

## II. ЦЕЛЬ СОЗДАНИЯ ОХРАНЯЕМОГО ЛАНДШАФТА

2.1 Целью создания особо охраняемой природной территории является обеспечение охраны природных комплексов и поддержания экологического баланса при сохранении экономического потенциала региона и

образа жизни населения, с регулируемым традиционным использованием.

2.2. На территории ООПТ обеспечивается охрана верховых пушицево-сфагновых и низинных лесных болот, ягодников.

## III. ХАРАКТЕРИСТИКА ПРИРОДНЫХ КОМПЛЕКСОВ И ОБЪЕКТОВ ОХРАНЯЕМОГО ЛАНДШАФТА

3.1. В пределах охраняемого ландшафта выделены базовые экосистемы верховых и переходных болот, светлохвойного леса.

3.2. Охраняемая территория расположена на восточной окраине Русской равнины в пределах Язьвинско-Вишерской низменности, Нижневишерского ландшафта. Относится к Камско-Мещерской ландшафтной области.

3.3. Преобладающие типы почв торфяные и торфяно-глеевые почвы, подзолы и сильноподзолистые почвы на песчаных двухъярусных почвообразующих породах.

3.4. Растительность представлена следующими фитоценозами: Верховое болото сфагновое. Древесный ярус разрежен и образован сосной лесной (*Pinus sylvestris*). Среди трав преобладают типичные болотные виды подбел обыкновенный (*Andromeda polyfolia*) и клюква болотная (*Oxycoccus palustris*), среди мхов доминируют виды рода сфагнум (*Sphagnum* sp.).

Переходное болото. Заболоченный сосновый лес. Древесный ярус

образован сосной лесной (*Pinus sylvestris*). Среди трав преобладают типичные болотные виды растений: пушица влагалищная (*Eriophorum vaginatum*), голубика (*Vaccinium uliginosum*) и багульник болотный (*Ledum palustre*). Моховой покров сформирован видами рода сфагнум (*Sphagnum* sp.).

Сосняк заболоченный. Древесный ярус образован сосной лесной (*Pinus sylvestris*). Среди трав преобладают типичные болотные виды растений: пушица влагалищная (*Eriophorum vaginatum*), голубика (*Vaccinium uliginosum*) и багульник болотный (*Ledum palustre*). Моховой покров сформирован видами рода сфагнум (*Sphagnum* sp.).

3.5. Видов растительного и животного мира, охраняемых в Пермском крае, не выявлено.

3.6. Экосистемы охраняемого ландшафта не изменены.

3.7. Особая научная, эстетическая, природоохранная ценность особо охраняемой природной территории, в целях охраны которых она создана, обусловлена необходимостью охраны лесных и болотных экосистем.

## IV. РЕЖИМ ОСОБОЙ ОХРАНЫ ОХРАНЯЕМОГО ЛАНДШАФТА

4.1. Зонирование охраняемого ландшафта отсутствует.

4.2. Режим особой охраны установлен постановлением Правительства Пермского края от 28 марта 2008 г. № 64-п «Об особо охраняемых природных территориях Пермского края, за исключением биологических охотничьих заказников».

4.3. Запрещено:

Сплошные рубки лесных насаждений, за исключением лесных участков, переданных в аренду до 1 августа 2009 г.

Размещение, хранение и утилизация промышленных и бытовых отходов.

Проезд вне дорог, определенных материалами лесоустройства, и стоянка вне специально отведенных мест, за исключением случаев, связанных с охраной леса и осуществлением предусмотренных природоохранных мероприятий.

Иные виды хозяйственного использования, приводящие к необратимым изменениям природного комплекса особо охраняемой природной территории.

4.4. Разрешено:

Эксплуатация и реконструкция существующих объектов.

Посещение территории в рекреационных, учебных и иных целях.

Рубки леса, за исключением сплошных.

Разведка и эксплуатация нефтяных месторождений при соблюдении следующих условий:

под нефтепромысловые работы отводятся земли, обоснованные технологической схемой и проектом разработки месторождений для эксплуатации скважин и прокладки трубопроводов, но не более 5% от территории охраняемого ландшафта;

размещение нефтяных объектов производится с учетом водоохраных зон водоемов и водотоков;

нефтепромысловые объекты оборудуются системой ливневой канализации, производится обваловка их территории с целью исключения попадания загрязнителей на окружающую территорию;

перемещение транспорта ограничено утвержденной схемой передвижения;

трубопроводы, линии электропередач и другие коммуникации прокладываются в соответствии с технологической схемой разработки месторождения;

строительство и эксплуатация нефтепромысловых объектов осуществляется только с применением технологий, исключающих загрязнение пресных поверхностных и подземных вод;

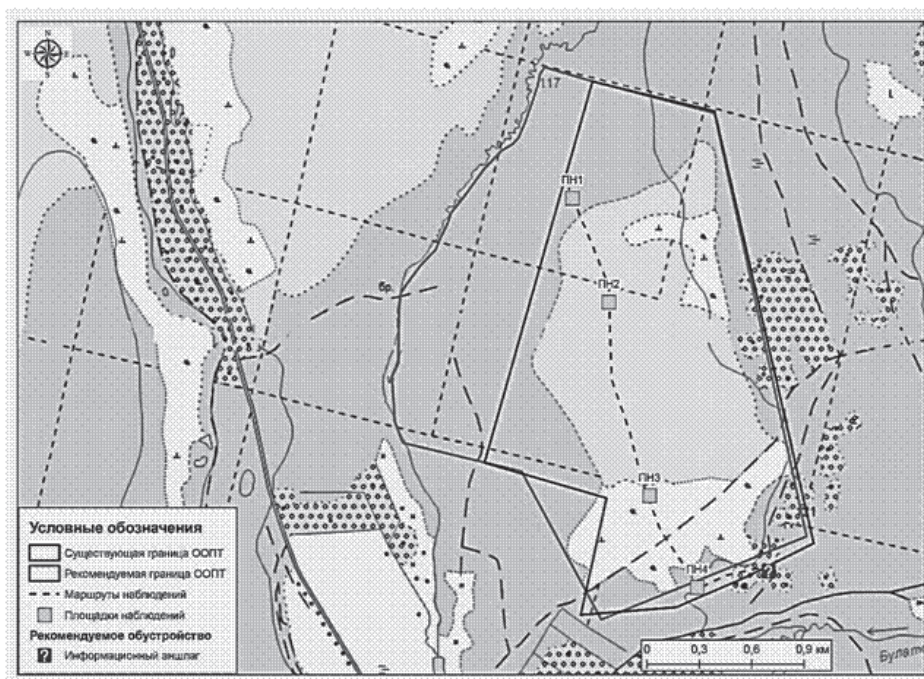
при обустройстве месторождений реализуется система мероприятий по сохранению гидрогеологического режима постоянных и временных водотоков;

для контроля за состоянием основных компонентов природной среды (атмосферы, гидросферы, растительного и почвенного покрова и животного мира) в течение всего периода эксплуатации нефтяного месторождения осуществляется комплексный экологический мониторинг.

Иные виды хозяйственного использования, не приводящие к необратимым изменениям природного комплекса особо охраняемой природной территории.

Приложение: Схема охраняемого ландшафта «Булатовское болото» с нанесением на нее всех площадок и маршрутов.

## Схема охраняемого ландшафта «Булатовское болото»



УТВЕРЖДЕНО  
приказом Министерства природных ресурсов,  
лесного хозяйства и экологии Пермского края  
от 27.09.2016  
№ СЭД-30-01-02-1708

## Положение о ботаническом природном резервате «Велсовский лес»

### 1. ОБЩИЕ ПОЛОЖЕНИЯ

1.1. Настоящее положение разработано в соответствии с требованиями Закона Пермского края от 4 декабря 2015 г. № 565-ПК «Об особо охраняемых природных территориях Пермского края».

1.2. Ботанический природный резерват «Велсовский лес» является особо охраняемой природной территорией регионального значения, создан в соответствии с решением Пермского облисполкома от 12 июля 1965 г. № 399 «О памятниках природы Пермской области», переутвержден постановлением Правительства Пермского края от 28 марта 2008 г. № 64-п «Об особо охраняемых природных территориях регионального значения Пермского края, за исключением биологических охотничьих заказников».

1.3. Природный резерват имеет профиль ботанического.

1.4. Природный резерват образован без ограничения срока действия.

1.5. Государственное управление в области организации и функционирования природного резервата, в том числе контроль за соблюдением установленного режима особой охраны природного резервата, осуществляется Министерством природных ресурсов, лесного хозяйства и эко-

логии Пермского края.

1.6. Охрана природного резервата, в том числе расположенных на территории природного резервата природных комплексов и их компонентов, осуществляется в соответствии с порядком, установленным Правительством Пермского края.

1.7. Природный резерват занимает площадь 434 га и расположен на территории Красновишерского муниципального района Пермского края в 30 км от пос. Вая.

1.8. Границы: в границах квартала 243 Велсовского лесничества Вайского лесхоза.

1.9. Территория, занятая природным резерватом, является особо охраняемой природной территорией регионального значения и образована без изъятия у пользователей, владельцев и собственников земельных участков, расположенных в границах территории природного резервата.

В границы особо охраняемой природной территории входят земли лесного фонда.

### II. ЦЕЛЬ СОЗДАНИЯ ПРИРОДНОГО РЕЗЕРВАТА

2.1. Целью создания особо охраняемой природной территории является охрана типичных для природных объектов участков естественных экологических систем, природных ландшафтов, ценных в научном, культурном и эстетическом отношениях.

2.2. На территории природного резервата обеспечивается охрана уникального лесного массива с очень высокой (для Прикамья) долей кедра, сохранение редких и исчезающих видов биоты.

### III. ХАРАКТЕРИСТИКА ПРИРОДНЫХ КОМПЛЕКСОВ И ОБЪЕКТОВ БОТАНИЧЕСКОГО ПРИРОДНОГО РЕЗЕРВАТА

3.1. В пределах природного резервата выделены базовые экосистемы темнохвойных лесов.

3.2. Охраняемая территория расположена на Северном Урале в пределах Верхневишерского ландшафта. Относится к Центрально-Уральской провинции.

3.3. Преобладающие типы почв: подзолы, торфянисто-подзолистые глеевые и горно-лесные бурые сильнокаменные почвы на тяжелосуглинистом элювии и элюво-делювии плотных пород.

3.4. В границах природного резервата выявлены следующие растительные группировки:

Сосново-березовый лес заболоченный. Древесный ярус сформирован в основном сосной лесной (*Pinus sylvestris*) и березой повислой (*Betula pendula*), единично в древостое принимает участие ель сибирская (*Picea obovata*).

Березово-еловый лес заболоченный. Древесный ярус сформирован елью сибирской (*Picea obovata*) и березой повислой (*Betula pendula*). Ку-

старниковый ярус разрежен с преобладанием смородины шетинистой.

3.5. Обнаружено 2 вида растений, охраняемых в Пермском крае, из них 1 вид занесен в Красную книгу Пермского края:

пальчатокоренник пятнистый (*Dactylorhiza maculata*), 1 местообитание;

один вид растения внесен в перечень объектов животного и растительного мира, нуждающихся в особом внимании к их состоянию в природной среде (Приложение к Красной книге Пермского края):

гудайера ползучая (*Goodyera repens*), 3 местообитания.

3.6. Экосистемы природного резервата находятся в динамическом равновесии.

3.7. Особая научная, эстетическая, природоохранная ценность особо охраняемой природной территории, в целях охраны которых она создана, обусловлена высокой природоохранной ценностью участка уникального темнохвойного леса с долей участия кедра 30-40%, наличием редких и исчезающих видов биоты.

#### IV. РЕЖИМ ОСОБОЙ ОХРАНЫ ПРИРОДНОГО РЕЗЕРВАТА

4.1. Зонирование природного резервата отсутствует.

4.2. Режим особой охраны установлен постановлением Правительства Пермского края от 28 марта 2008 г. № 64-п «Об особо охраняемых природных территориях регионального значения, за исключением биологических охотничьих заказников».

4.3. Запрещено:

Всякое строительство, за исключением объектов, предусмотренных проектом обустройства и проведения природоохранных мероприятий, а также эксплуатации и реконструкции существующих объектов, в том числе по добыче полезных ископаемых.

Сплошные рубки лесных насаждений, за исключением лесных участков, переданных в аренду до 1 августа 2009 г.

Размещение, хранение и утилизация промышленных и бытовых отходов.

Проезд вне дорог, определенных материалами лесоустройства, и стоянка вне специально отведенных мест, за исключением случаев, связанных с охраной леса и осуществлением предусмотренных природоохран-

ных мероприятий.

Разведение костров вне специально оборудованных для этих целей мест.

Распашка целинных земель.

Всякая деятельность, влекущая за собой ухудшение их состояния и охраны.

4.4. Разрешено:

Эксплуатация и реконструкция существующих объектов.

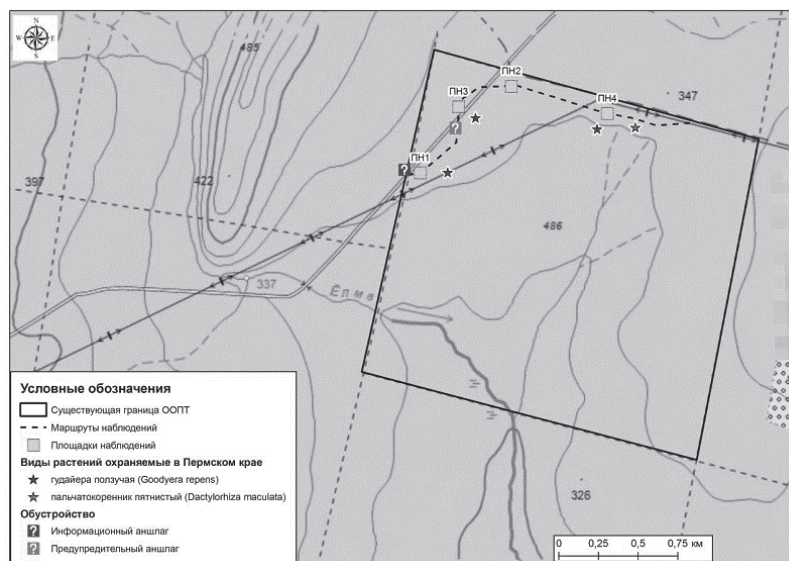
Рубки леса, за исключением сплошных.

Посещение территории в рекреационных, учебных и иных целях.

Всякая деятельность, не влекущая за собой ухудшение их состояния и охраны.

Приложение: схема ботанического природного резервата «Велсовский лес» с нанесением на ней всех площадок и маршрутов, видов растений, охраняемых в Пермском крае.

Схема ботанического природного резервата «Велсовский лес»



УТВЕРЖДЕНО  
приказом Министерства природных ресурсов,  
лесного хозяйства и экологии Пермского края  
от 27.09.2016  
№ СЭД-30-01-02-1708

### Положение о ландшафтном памятнике природы «Ветлан»

#### 1. ОБЩИЕ ПОЛОЖЕНИЯ

1.1. Настоящее положение разработано в соответствии с требованиями Закона Пермского края от 4 декабря 2015 г. № 565-ПК «Об особо охраняемых природных территориях Пермского края».

1.2. Ландшафтный памятник природы «Ветлан» создан в соответствии с решением исполнительного комитета Пермского областного Совета народных депутатов от 28 апреля 1981 г. № 81 «О мерах по обеспечению сохранности дикорастущих растений и ботанических памятников природы», переутвержден постановлением Правительства Пермского края от 28 марта 2008 г. № 64-п «Об особо охраняемых природных территориях регионального значения Пермского края, за исключением биологических охотничьих заказников».

1.3. Памятник природы имеет профиль ландшафтного.

1.4. Ландшафтный памятник природы образован без ограничения срока действия.

1.5. Государственное управление в области организации и функционирования ландшафтного памятника природы, в том числе контроль за соблюдением установленного режима особой охраны памятника природы, осуществляется Министерством природных ресурсов, лесного хозяйства и экологии Пермского края.

1.6. Охрана ландшафтного памятника природы, в том числе расположенных на территории ландшафтного памятника природы природных комплексов и их компонентов, осуществляется в соответствии с поряд-



ком, установленным Правительством Пермского края.

1.7. Ландшафтный памятник природы занимает площадь 77 га и расположен на территории Красновишерского муниципального района в 8 км к северу от г. Красновишерска на левом берегу р. Вишера.

1.8. Границы: от устья р. Ветланиха 250 м по ее левому берегу вверх по течению, далее на юг до пересечения с южной границей квартала 29 Красновишерского лесничества Красновишерского лесхоза, далее на запад до пересечения с левым берегом р. Вишера, далее по левому берегу

р. Вишера вверх по течению до начальной точки.

1.9. Территория, занятая ландшафтным памятником природы, является особо охраняемой природной территорией регионального значения и образована без изъятия у пользователей, владельцев и собственников земельных участков, расположенных в границах территории ландшафтного памятника природы.

В границы особо охраняемой природной территории входят земли лесного фонда.

## II. ЦЕЛЬ СОЗДАНИЯ ПАМЯТНИКА ПРИРОДЫ

2.1 Целью создания особо охраняемой природной территории является охрана уникальных, невосполнимых, ценных в экологическом, научном, культурном и эстетическом отношениях природных комплексов.

2.2. На территории памятника природы обеспечивается сохранение

уникального объекта, имеющего ботанико-географическое, археологическое, научно-познавательное значение, а также редких, реликтовых и эндемичных видов растений.

## III. ХАРАКТЕРИСТИКА ПРИРОДНЫХ КОМПЛЕКСОВ И ОБЪЕКТОВ ЛАНДШАФТНОГО ПАМЯТНИКА ПРИРОДЫ

3.1. В пределах памятника природы растительные группировки представлены фитоценозами верховых болот и различными вариантами заболоченных лесов.

3.2. Охраняемая территория расположена в подзоне средней тайги, предгорья Уральского хребта и является юго-восточным отрогом Полудова кряжа.

3.3. На памятнике природы вскрыты слабобразвитые тяжелосуглинистые маломощные литоземы серогумусовые и петроземы гумусовые на элювии коренных пород, аллювиальные гумусовые глееватые почвы.

3.4. Еловый наскальный лес, древесный ярус которого сформирован в основном елью сибирской (*Picea obovata*). В меньшей степени в сложении древостоя принимают участие береза повислая (*Betula pendula*) и пихта сибирская (*Abies sibirica*). (*Picea obovata*, *Betula pendula*, *Abies sibirica*).

В подросте представлены темнохвойные лесообразующие породы.

Скальное растительное сообщество. Древесный и кустарниковый ярусы отсутствуют. Единично произрастают береза повислая (*Betula pendula*), пихта сибирская (*Abies sibirica*), сосна сибирская, кедр (*Pinus sibirica*) и куртины спиреи городчатой (*Spiraea crenata*). В травянисто-кустарничковом ярусе доминирует овсяница красная (*Festuca rubra*).

Пихтово-еловый лес. Древесный ярус сформирован пихтой сибирской (*Abies sibirica*) и в меньшей степени елью сибирской (*Picea obovata*) и березой повислой (*Betula pendula*). Кустарниковый ярус отсутствует.

Темнохвойный лес папоротниковый с преобладанием в древесном ярусе ели сибирской (*Picea obovata*). В меньшей степени в сложении древостоя принимают участие береза повислая (*Betula pendula*) и пихта сибирская (*Abies sibirica*). В подросте представлены темнохвойные лесообразующие породы.

3.5. Выявлены редкие и исчезающие виды растительного мира, вклю-

ченные в Красную книгу Российской Федерации:

Родиола розовая (*Rhodiola rosea*), в Красную книгу Пермского края:

Гвоздика иглолистная (*Dianthus acicularis*)

Дремлик болотный (*Epipactis palustris*)

Козелец голый (*Scorzonera glabra*)

Многорядник Брауна (*Polystichum braunii*)

Редкие и исчезающие виды растительного мира, включенные Перечень объектов животного и растительного мира, нуждающихся в особом внимании к их состоянию в природной среде (Приложение к Красной книге Пермского края):

Астра альпийская (*Aster alpinus*)

Венерин башмачок пятнистый (*Cypripedium guttatum*)

Володушка многожилковая (*Bupleurum multinerve*)

Дремлик темно-красный (*Epipactis atrorubens*)

Качим уральский (*Gypsophila uralensis*)

Криптограмма Стеллера (*Cryptogramma stelleri*)

Миуарция весенняя (*Minuartia verna*)

Тимьян малолистный (*Thymus paucifolius*)

Тимьян Талиева (*Thymus talijevii*).

3.6. Экосистемы памятника природы испытывают рекреационную нагрузку.

3.7. Особая научная, эстетическая, природоохранная ценность особо охраняемой природной территории, в целях охраны которых она создана, обусловлена обилием сосредоточения редких, реликтовых и эндемичных видов растений и уникальностью геоморфологического объекта, протяженность которого составляет 1750 м, высота 120 м, характерны многочисленные находки окаменелых останков палеофауны.

## IV. РЕЖИМ ОСОБОЙ ОХРАНЫ ПАМЯТНИКА ПРИРОДЫ

4.1. Зонирование ландшафтного памятника природы отсутствует.

4.2. Режим особой охраны установлен постановлением Правительства Пермского края от 28 марта 2008 г. № 64-п «Об особо охраняемых природных территориях регионального значения, за исключением биологических охотничьих заказников».

4.3. Запрещено:

Всякое строительство, за исключением объектов, предусмотренных проектом обустройства и проведения природоохранных мероприятий.

Геолого-разведочные работы, приводящие к нарушению почвенного и растительного покрова, среды обитания животных.

Рубки леса, за исключением санитарных.

Заготовка живицы и древесных соков.

Размещение, хранение и утилизация промышленных и бытовых отходов.

Проезд вне дорог, определенных материалами лесоустройства, и стоянка вне специально отведенных мест, за исключением случаев, связанных с охраной леса и осуществлением предусмотренных природоохранных мероприятий.

Разведение костров вне специально оборудованных для этих целей мест.

Распашка целинных земель.

Всякая деятельность, влекущая за собой нарушение сохранности памятников природы.

4.4. Разрешено:

Эксплуатация и реконструкция существующих объектов.

Геолого-разведочные работы, не приводящие к нарушению почвенного и растительного покрова, среды обитания животных.

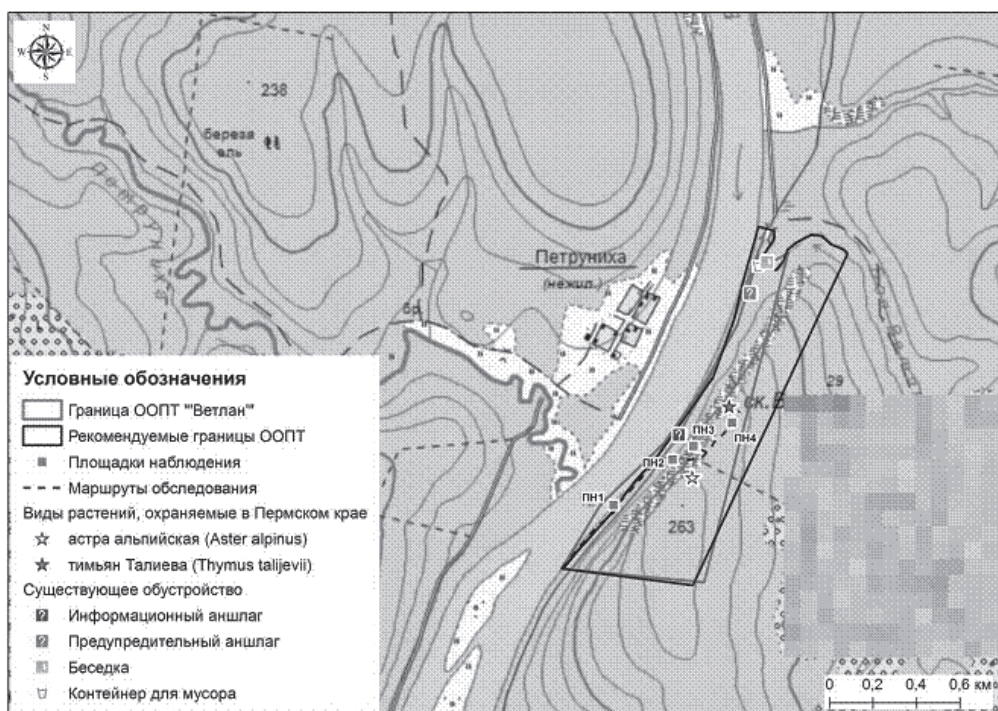
Санитарные рубки.

Посещение территории в рекреационных, учебных и иных целях.

Всякая деятельность, не влекущая за собой нарушение сохранности памятников природы.

Приложение: Схема ландшафтного памятника природы «Ветлан» с нанесением на ней всех площадок и маршрутов, существующего обустройства, видов растений, охраняемых в Пермском крае.

## Схема ландшафтного памятника природы «Ветлан»



УТВЕРЖДЕНО  
приказом Министерства природных ресурсов,  
лесного хозяйства и экологии Пермского края  
от 27.09.2016  
№ СЭД-30-01-02-1708

## Положение о ландшафтном памятнике природы «Ветряной камень»

### I. ОБЩИЕ ПОЛОЖЕНИЯ

1.1. Настоящее положение разработано в соответствии с требованиями Закона Пермского края от 4 декабря 2015 г. № 565-ПК «Об особо охраняемых природных территориях Пермского края».

1.2. Ландшафтный памятник природы «Ветряной камень» создан в соответствии с решением исполнительного комитета Пермского областного Совета народных депутатов от 28 апреля 1981 г. № 81 «О мерах по обеспечению сохранности дикорастущих растений и ботанических памятников природы», переутвержден постановлением Правительства Пермского края от 28 марта 2008 г. № 64-п «Об особо охраняемых природных территориях регионального значения Пермского края, за исключением биологических охотничьих заказников».

1.3. Памятник природы имеет профиль ландшафтного.

1.4. Ландшафтный памятник природы образован без ограничения срока действия.

1.5. Государственное управление в области организации и функционирования ландшафтного памятника природы, в том числе контроль за соблюдением установленного режима особой охраны памятника природы, осуществляется Министерством природных ресурсов, лесного хозяйства и экологии Пермского края.

1.6. Охрана ландшафтного памятника природы, в том числе расположенных на территории ландшафтного памятника природы природных комплексов и их компонентов, осуществляется в соответствии с порядком, установленным Правительством Пермского края.

1.7. Ландшафтный памятник природы занимает площадь 60 га и расположен на территории Красновишерского муниципального района в 1,5 км на восток от пос. Вая, на правом берегу реки р. Вишера.

1.8. Границы: от точки пересечения северной границы квартала 180 Вайского лесничества Вайского лесхоза с левым берегом р. Вишера 600 м на запад по северной границе квартала 180; далее 2000 м на юг; далее на восток до пересечения с левым берегом р. Вишера; далее по левому берегу р. Вишера до начальной точки.

1.9. Территория, занятая ландшафтным памятником природы, является особо охраняемой природной территорией регионального значения и образована без изъятия у пользователей, владельцев и собственников земельных участков, расположенных в границах территории ландшафтного памятника природы.

В границы особо охраняемой природной территории входят земли лесного фонда.

### II. ЦЕЛЬ СОЗДАНИЯ ПАМЯТНИКА ПРИРОДЫ

2.1. Целью создания особо охраняемой природной территории является охрана уникальных, невозполнимых, ценных в экологическом, научном, культурном и эстетическом отношениях природных комплексов.

2.2. На территории памятника природы обеспечивается сохранение сосредоточения редких, реликтовых и эндемичных видов растений.

### III. ХАРАКТЕРИСТИКА ПРИРОДНЫХ КОМПЛЕКСОВ И ОБЪЕКТОВ ЛАНДШАФТНОГО ПАМЯТНИКА ПРИРОДЫ

3.1. В пределах памятника природы растительность сформирована растительными группировками скальных обнажений, елово-березовым лесом и сенокосным разнотравным лугом.

3.2. Охраняемая территория расположена на хребте Березовый камень на Северном Урале в пределах Верхневишерского ландшафта.

3.3. На памятнике природы вскрыты неглубокоподзолистые глубоко-развитые тяжелосуглинистые почвы частью слабоскелетные среднеразвитые на элювии коренных пород с маломощными литоземами серогумусовыми на выходах плотных пород.

3.4. Скальная растительность. Древесный и кустарниковый ярусы



не развиты. Одиночно стоящие особи березы повислой (*Betula pendula*), сосны сибирской (*Pinus sibirica*), ели сибирской (*Picea obovata*). Кустарничковый ярус представлен жимолостью алтайской (*Lonicera altaica*), жимолостью лесной (*L. xylosteum*), бузиной сибирской (*Sambucus sibirica*), спиреей городчатой (*Spirea crenata*). Травяно-кустарничковый ярус развит слабо с преобладанием в нем княжика сибирского (*Atragene sibirica*), земляники лесной (*Fragaria vesca*), костяники (*Rubus saxatilis*). Моховой покров выражен и образован тилиумом гребенчатым (*Ptilium crista-castrensis*) и плевроцеумом Шребера (*Pleurozium schreberi*).

Елово-березовый лес. Древесный ярус сформирован в основном елью сибирской (*Picea obovata*) и березой повислой (*Betula pendula*), единично присутствуют осина (*Populus tremula*), пихта сибирская (*Abies sibirica*) и сосна лесная (*Pinus sylvestris*).

Сенокосный разнотравный луг. В фитоценозе преобладают клевер средний (*Trifolium medium*), зверобой продырявленный (*Hypericum perforatum*), манжетка обыкновенная (*Alchemilla vulgaris*).

3.5. Выявлены редкие и исчезающие виды растительного мира, включенные в Красную книгу Российской Федерации:

Венерин башмачок настоящий (*Cypripedium calceolus*), в Красную

книгу Пермского края:

Козелец голый (*Scorzonera glabra*).

Редкие и исчезающие виды растительного мира, включенные Перечень объектов животного и растительного мира, нуждающихся в особом внимании к их состоянию в природной среде (Приложение к Красной книге Пермского края):

Астра альпийская (*Aster alpinus*)

Дремлик темно-красный (*Eriopactis atrorubens*)

Гудайера ползучая (*Goodyera repens*)

Венерин башмачок пятнистый (*Cypripedium guttatum*)

Волoduшка многожилковая (*Bupleurum multinerve*)

Тимьян Талиева (*Thymus talijevii*)

Кокушник длиннорогий (*Gymnadenia conopsea*)

Криптограмма Стеллера (*Cryptogramma stelleri*).

3.6. Экосистемы находятся в динамическом равновесии.

3.7. Особая научная, эстетическая, природоохранная ценность особо охраняемой природной территории, в целях охраны которых она создана, обусловлена обилием сосредоточения редких, реликтовых и эндемичных видов растений на вершине трехзубчатого монолита.

#### IV. РЕЖИМ ОСОБОЙ ОХРАНЫ ПАМЯТНИКА ПРИРОДЫ

4.1. Зонирование ландшафтного памятника природы отсутствует.

4.2. Режим особой охраны установлен постановлением Правительства Пермского края от 28 марта 2008 г. № 64-п «Об особо охраняемых природных территориях регионального значения, за исключением биологических охотничьих заказников».

4.3. Запрещено:

Всякое строительство, за исключением объектов, предусмотренных проектом обустройства и проведения природоохранных мероприятий.

Геолого-разведочные работы, приводящие к нарушению почвенного и растительного покрова, среды обитания животных.

Рубки леса, за исключением санитарных.

Заготовка живицы и древесных соков.

Размещение, хранение и утилизация промышленных и бытовых отходов.

Проезд вне дорог, определенных материалами лесоустройства, и стоянка вне специально отведенных мест, за исключением случаев, связанных с охраной леса и осуществлением предусмотренных природоохранных мероприятий.

Разведение костров вне специально оборудованных для этих целей мест.

Распашка целинных земель.

Всякая деятельность, влекущая за собой нарушение сохранности памятников природы.

4.4. Разрешено:

Эксплуатация и реконструкция существующих объектов.

Геолого-разведочные работы, не приводящие к нарушению почвенного и растительного покрова, среды обитания животных.

Санитарные рубки.

Посещение территории в рекреационных, учебных и иных целях.

Всякая деятельность, не влекущая за собой нарушение сохранности памятников природы.

Приложение: Схема ландшафтного памятника природы «Ветряной камень» с нанесением на ней всех площадок и маршрутов, существующего обустройства, видов, охраняемых в Пермском крае.

Схема ландшафтного памятника природы «Ветряной камень»



УТВЕРЖДЕНО  
приказом Министерства природных ресурсов,  
лесного хозяйства и экологии Пермского края  
от 27.09.2016  
№ СЭД-30-01-02-1708

## Положение о ландшафтном памятнике природы «Говорливый камень»

### I. ОБЩИЕ ПОЛОЖЕНИЯ

1.1. Настоящее положение разработано в соответствии с требованиями Закона Пермского края от 4 декабря 2015 г. № 565-ПК «Об особо охраняемых природных территориях Пермского края».

1.2. Памятник природы «Говорливый камень» образован решением исполнительного комитета Пермского областного Совета народных депутатов от 28 апреля 1981 г. № 81 «О мерах по обеспечению сохранности дикорастущих растений и ботанических памятников природы», переутвержден постановлением Правительства Пермского края от 28 марта 2008 г. № 64-п «Об особо охраняемых природных территориях регионального значения Пермского края, за исключением биологических охотничьих заказников».

1.3. Памятник природы имеет профиль ландшафтного.

1.4. Памятник природы образован без ограничения срока действия.

1.5. Государственное управление в области организации и функционирования памятника природы, в том числе контроль за соблюдением установленного настоящим Положением режима особой охраны памятника природы, осуществляется Министерством природных ресурсов, лесного хозяйства и экологии Пермского края.

1.6. Охрана памятника природы, в том числе расположенных на территории памятника природы природных комплексов и их компонентов, осуществляется в соответствии с порядком, установленным Правительством Пермского края.

1.7. Памятник природы занимает площадь 184 га и расположен на территории Красновишерского муниципального района Пермского края на правом берегу р. Вишера в 5 км вниз по течению от пос. Вишерогорск.

1.8. Границы: от устья р. Говоруха 1000 м вверх по течению по ее правому берегу; далее по прямой на запад до пересечения с левым берегом ручья, протекающего через нежилое с. Говорливское; далее по левому берегу ручья до его впадения в р. Вишера; далее по правому берегу р. Вишера до устья р. Говоруха.

1.9. Территория, занятая памятником природы, является особо охраняемой природной территорией регионального значения и образована без изъятия у пользователей, владельцев и собственников земельных участков, расположенных в границах территории памятника природы.

В границы особо охраняемой природной территории входят земли лесного фонда.

### II. ЦЕЛЬ СОЗДАНИЯ ПАМЯТНИКА ПРИРОДЫ

2.1. Целью создания особо охраняемой природной территории является охрана уникальных, невозполнимых, ценных в экологическом, научном, культурном и эстетическом отношениях природных комплексов.

2.2. На территории памятника природы обеспечивается охрана скального обнажения, обрыва на правом берегу р. Вишеры, охрана редких экосистем и редких видов растений.

### III. ХАРАКТЕРИСТИКА ПРИРОДНЫХ КОМПЛЕКСОВ И ОБЪЕКТОВ ЛАНДШАФТНОГО ПАМЯТНИКА ПРИРОДЫ

3.1. В пределах памятника природы сформирована разнообразная растительность от разнотравного луга и вторичных мелколиственных лесов до темнохвойного леса и скальных обнажений.

3.2. Охраняемая территория расположена на юго-восточном отроге Полудова кряжа.

3.3. На памятнике природы вскрыты дерново-среднеподзолистые почвы на щебнях и суглинках.

3.4. Растительность представлена следующими растительными сообществами: ельник черничник, пихтово-еловый лес, березняк травяной, суходольный разнотравный луг.

3.5. Выявлены редкие и исчезающие виды растительного мира, включенные в Красную книгу Российской Федерации:

Астрагал пермский (*Astragalus permianensis*), в Красную книгу Пермского края:

Пальчатокоренник Фукса (*Dactylorhiza fuchsii*)

Дремлик болотный (*Eriopactis palustris*)

Редкие и исчезающие виды растительного мира, включенные Перечень объектов животного и растительного мира, нуждающихся в особом внимании к их состоянию в природной среде (Приложение к Красной книге Пермского края):

Тимьян Талиева (*Thymus talijevii*)

Астра альпийская (*Aster alpinus*)

Любка двулистная (*Platanthera bifolia*)

Миуарция Гельма (*Minuartia helmii*).

3.6. Экосистемы на части памятника природы испытывают рекреационную нагрузку. Остальные экосистемы находятся в динамичном равновесии.

3.7. Особая научная, эстетическая, природоохранная ценность особо охраняемой природной территории, в целях охраны которых она создана, обусловлена высокой рекреационной ценностью и необходимостью охраны скальных обнажений, а также редких, реликтовых и эндемичных видов растений.

### IV. РЕЖИМ ОСОБОЙ ОХРАНЫ ПАМЯТНИКА ПРИРОДЫ

4.1. Зонирование памятника природы отсутствует.

4.2. Режим особой охраны установлен постановлением Правительства Пермского края от 28 марта 2008 г. № 64-п от 28.03.2008 г. «Об особо охраняемых природных территориях регионального значения, за исключением биологических охотничьих заказников».

4.3. Запрещено:

Всякое строительство, за исключением объектов, предусмотренных проектом обустройства и проведения природоохранных мероприятий.

Геолого-разведочные работы, приводящие к нарушению почвенного и растительного покрова, среды обитания животных.

Рубки леса, за исключением санитарных.

Заготовка живицы и древесных соков.

Размещение, хранение и утилизация промышленных и бытовых отходов.

Проезд вне дорог, определенных материалами лесоустройства, и стоянка вне специально отведенных мест, за исключением случаев, связанных с охраной леса и осуществлением предусмотренных природоохранных мероприятий.

Разведение костров вне специально оборудованных для этих целей мест.

Распашка целинных земель.

Всякая деятельность, влекущая за собой нарушение сохранности памятников природы.

4.4. Разрешено:

Эксплуатация и реконструкция существующих объектов.

Геолого-разведочные работы, не приводящие к нарушению почвенного и растительного покрова, среды обитания животных.

Санитарные рубки.

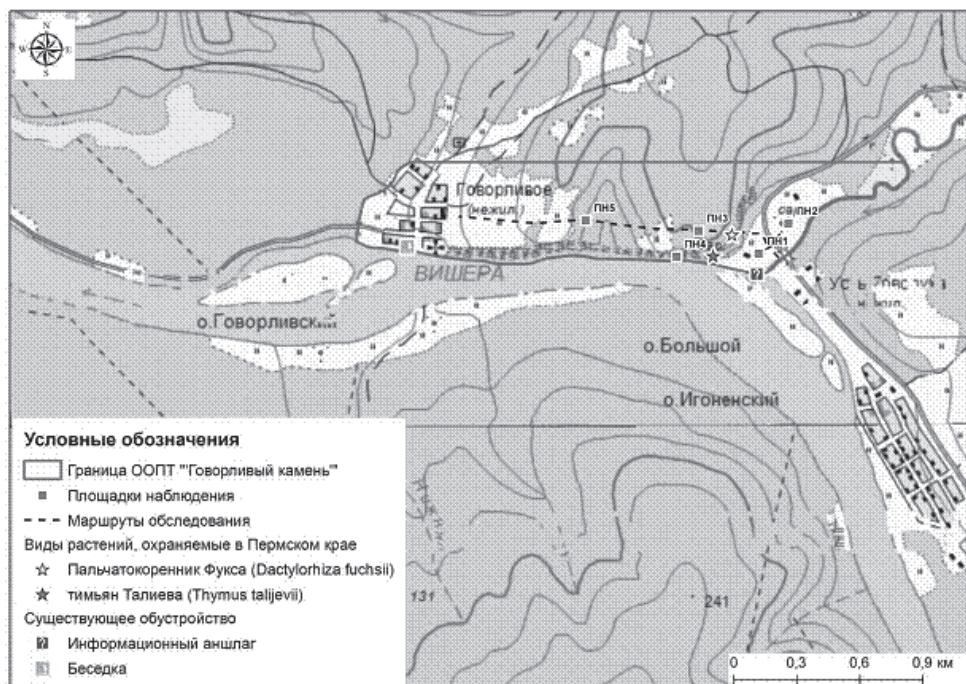
Посещение территории в рекреационных, учебных и иных целях.

Всякая деятельность, не влекущая за собой нарушение сохранности памятников природы.

Приложение: Схема ландшафтного памятника природы «Говорливый камень» с нанесением на ней всех площадок и маршрутов, существующего обустройства, видов растений, охраняемых в Пермском крае.



## Схема ландшафтного памятника природы «Говорливый камень»



УТВЕРЖДЕНО  
приказом Министерства природных ресурсов,  
лесного хозяйства и экологии Пермского края  
от 27.09.2016  
№ СЭД-30-01-02-1708

## Положение о ландшафтном памятнике природы «Дыроватый камень»

### 1. ОБЩИЕ ПОЛОЖЕНИЯ

1.1. Настоящее положение разработано в соответствии с требованиями Закона Пермского края от 4 декабря 2015 г. № 565-ПК «Об особо охраняемых природных территориях Пермского края».

1.2. Ландшафтный памятник природы «Дыроватый камень» образован в соответствии с решением исполнительного комитета Пермского областного Совета народных депутатов от 12 декабря 1991 г. «О придании статуса охраняемых природных территорий объектам и ландшафтам Пермской области», переутвержден постановлением Правительства Пермского края от 28 марта 2008 г. № 64-п «Об особо охраняемых природных территориях Пермского края, за исключением биологических охотничьих заказников».

1.3. Памятник природы имеет профиль ландшафтного.

1.4. Ландшафтный памятник природы образован без ограничения срока действия.

1.5. Государственное управление в области организации и функционирования ландшафтного памятника природы, в том числе контроль за соблюдением установленного настоящим Положением режима особой охраны ландшафтного памятника природы, осуществляется Министерством природных ресурсов, лесного хозяйства и экологии Пермского края.

1.6. Охрана ландшафтного памятника природы, в том числе расположенных на территории ландшафтного памятника природы природных

комплексов и их компонентов, осуществляется в соответствии с порядком, установленным Правительством Пермского края.

1.7. Памятник природы занимает площадь 120 га и расположен на территории Красновишерского муниципального района Пермского края в 7 км ниже по течению от с. Сыпучи.

1.8. Границы: от точки пересечения левого берега р. Вишера с северной границей квартала 71 Говорливского лесничества Красновишерского лесхоза на восток по северной границе квартала 71 до пересечения с границей нерестово-запретной полосы; далее на юг по границе нерестово-запретной полосы до пересечения с южной границей квартала 71; далее на запад по южной границе квартала 71 до пересечения с левым берегом р. Вишера; далее по левому берегу р. Вишера вверх по течению до начальной точки.

1.9. Территория, занятая ландшафтным памятником природы, является особо охраняемой природной территорией регионального значения и образована без изъятия у пользователей, владельцев и собственников земельных участков, расположенных в границах территории ландшафтного памятника природы.

В границы особо охраняемой природной территории входят земли лесного фонда.

### II. ЦЕЛЬ СОЗДАНИЯ ПАМЯТНИКА ПРИРОДЫ

2.1. Целью создания особо охраняемой природной территории является охрана уникальных, невозполнимых, ценных в экологическом, научном, культурном и эстетическом отношениях природных комплексов.

2.2. На территории ландшафтного памятника природы обеспечивается

ся охрана редкой карстовой формы рельефа – сквозного туннеля в скале от подножья до вершины, редких видов растений, объекта культурного наследия Пермского края – стоянки древнего человека.

### III. ХАРАКТЕРИСТИКА ПРИРОДНЫХ КОМПЛЕКСОВ И ОБЪЕКТОВ ЛАНДШАФТНОГО ПАМЯТНИКА ПРИРОДЫ

3.1. В пределах памятника природы выделены базовые экосистемы смешанного леса, пойменной растительности, а также скальные группировки.

3.2. Охраняемая территория расположена в западной части Северного

Урала в пределах среднетаежной подзоны. Относится к Западно-Уральской ландшафтной области в пределах Березовско-Средневишерского ландшафта.

3.3. В пределах памятника природы выявлены подзолистые глубоко,

неглубоко и мелко оподзоленные тяжелосуглинистые почвы частью каменистые на элювии коренных пород с маломощными литоземами серогумусовыми на выходах плотных пород, аллювиальные гумусовые глееватые почвы.

3.4. Растительность представлена следующими сообществами:

Елово-березовый лес. Древесный ярус сформирован в основном елью сибирской (*Picea obovata*) и березой повислой (*Betula pendula*). Кустарниковый ярус отсутствует.

Скальная растительность с доминированием шивереки подольской (*Shivereckia podolica*). Древесный и кустарниковый ярусы отсутствуют.

Пойменный фитоценоз, сформировавшийся в результате разлива ручья и заболачивания территории. Древесный ярус отсутствует. Кустарниковый ярус сформирован в основном ольхой серой (*Alnus incana*) и ивой корзиночной (*Salix viminalis*).

3.5. Выявлены редкие и исчезающие виды растительного мира, вклю-

ченные Перечень объектов животного и растительного мира, нуждающихся в особом внимании к их состоянию в природной среде (Приложение к Красной книге Пермского края):

Астра альпийская (*Aster alpinus*)

Дремлик темно-красный (*Eripactis atrorubens*)

Криптограмма Стеллера (*Cryptogramma stelleri*)

Тимьян малолитный (*Thymus paucifolius*)

Тимьян Талиева (*Thymus talijevii*).

3.6. На отдельные экосистемы памятника природы (пойменные сообщества) оказывает воздействие рекреация. Прочие экосистемы находятся в динамическом равновесии.

3.7. Особая научная, эстетическая, природоохранная ценность особо охраняемой природной территории, в целях охраны которых она создана, обусловлена высокой рекреационной ценностью и необходимостью охраны редких форм рельефа и видов растений.

#### IV. РЕЖИМ ОСОБОЙ ОХРАНЫ ПАМЯТНИКА ПРИРОДЫ

4.1. Зонирование ландшафтного памятника природы отсутствует.

4.2. Режим особой охраны установлен постановлением Правительства Пермского края от 28 марта 2008 г. № 64-п «Об особо охраняемых природных территориях регионального значения, за исключением биологических охотничьих заказников».

4.3. Запрещено:

Всякое строительство, за исключением объектов, предусмотренных проектом обустройства и проведения природоохранных мероприятий.

Геолого-разведочные работы, приводящие к нарушению почвенного и растительного покрова, среды обитания животных.

Рубки леса, за исключением санитарных.

Заготовка живицы и древесных соков.

Размещение, хранение и утилизация промышленных и бытовых отходов.

Проезд вне дорог, определенных материалами лесоустройства, и стоянка вне специально отведенных мест, за исключением случаев, связанных с охраной леса и осуществлением предусмотренных природоохранных мероприятий.

Разведение костров вне специально оборудованных для этих целей мест.

Распашка целинных земель.

Всякая деятельность, влекущая за собой нарушение сохранности памятников природы.

4.4. Разрешено:

Эксплуатация и реконструкция существующих объектов.

Геолого-разведочные работы, не приводящие к нарушению почвенного и растительного покрова, среды обитания животных.

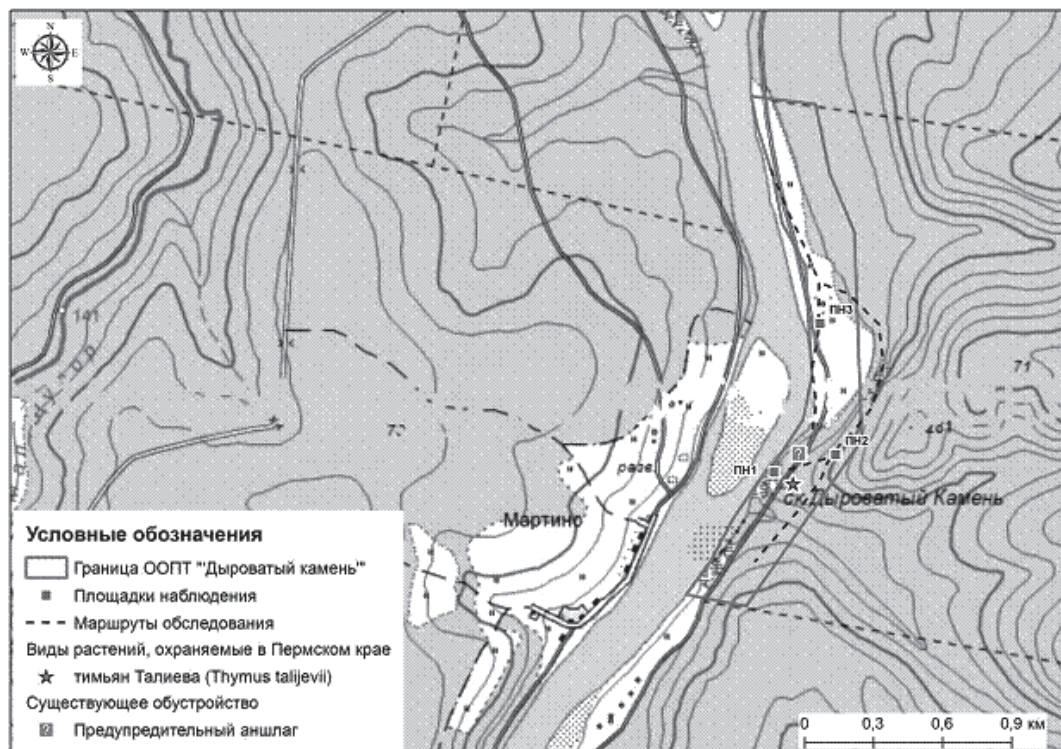
Санитарные рубки.

Посещение территории в рекреационных, учебных и иных целях.

Всякая деятельность, не влекущая за собой нарушение сохранности памятников природы.

Приложение: Схема ландшафтного памятника природы «Дыроватый камень» с нанесением на ней всех площадок и маршрутов, видов растений, охраняемых в Пермском крае.

Схема ландшафтного памятника природы «Дыроватый камень»





УТВЕРЖДЕНО  
приказом Министерства  
природных ресурсов, лесного хозяйства и экологии  
Пермского края  
от 27.09.2016  
№ СЭД-30-01-02-1708

## Положение об охраняемом ландшафте «Кваркуш»

### 1. ОБЩИЕ ПОЛОЖЕНИЯ

1.1. Настоящее положение разработано в соответствии с требованиями Закона Пермского края от 4 декабря 2015 г. № 565-ПК «Об особо охраняемых природных территориях Пермского края».

1.2. Охраняемый ландшафт «Кваркуш» создан в соответствии с решением исполнительного комитета Пермского областного Совета народных депутатов от 28 апреля 1981 г. «О мерах по обеспечению сохранности дикорастущих растений и ботанических памятников природы», переутвержден постановлением Правительства Пермского края от 28 марта 2008 г. № 64-п «Об особо охраняемых природных территориях Пермского края, за исключением биологических охотничьих заказников».

1.3. Охраняемый ландшафт образован без ограничения срока действия.

1.4. Государственное управление в области организации и функционирования охраняемого ландшафта, в том числе контроль за обеспечением соблюдения установленного настоящим Положением режима особой охраны охраняемого ландшафта, осуществляется Министерством природных ресурсов, лесного хозяйства и экологии Пермского края.

1.5. Охрана охраняемого ландшафта, в том числе расположенных на территории охраняемого ландшафта природных комплексов и их компонентов, осуществляется в соответствии с порядком, установленным Правительством Пермского края.

1.6. Охраняемый ландшафт занимает площадь 87924,0 га и расположен Красновишерском районе на северо-востоке Пермского края.

1.7. Границы: от устья р. Пеля вверх по левому берегу р. Улс до устья р. Ольховка; далее вверх по течению по левому берегу р. Ольховка до пересечения с северной границей квартала 23 Пудвинского лесничества Красновишерского лесхоза; далее по его северной границе до северо-восточного угла; далее на юг по восточным границам кварталов 23, 46, 75, 103, 132, 161, 202, 241 Пудвинского лесничества Красновишерского лесхоза до юго-восточного угла квартала 241 Пудвинского лесничества; далее на запад по южным границам кварталов 241, 240, 239, 238, 237 Пудвинского лесничества до юго-западного угла квартала 237 Пудвин-

ского лесничества; далее на север по западным границам кварталов 237, 198, 157, 128, 99, 71, 42, 19 Пудвинского лесничества до северо-западного угла квартала 19; далее запад по южным границам кварталов 241, 240, 239 Северо-Колчимского лесничества Красновишерского лесхоза до юго-западного угла квартала 239; далее на север по западным границам кварталов 239, 209 Северо-Колчимского лесничества до северо-западного угла квартала 209; далее на запад по южной границе квартала 178 Северо-Колчимского лесничества до его юго-западного угла; далее на север по западной границе квартала 178 до его северо-западного угла; далее на запад по южной границе квартала 147 Северо-Колчимского лесничества до его юго-западного угла; далее на север по западным границам кварталов 147, 108, 93, 76, 61, 45 Северо-Колчимского лесничества до северо-западного угла квартала 45; далее на запад по южной границе квартала 32 Северо-Колчимского лесничества до его юго-западного угла; далее на север по западной границе квартала 32 до его северо-западного угла; далее на запад по южным границам кварталов 17, 16 Северо-Колчимского лесничества до юго-западного угла квартала 16; далее на север по западным границам кварталов 16, 6 Северо-Колчимского лесничества до северо-западного угла квартала 6; далее на восток по северным границам кварталов 6, 7 Северо-Колчимского лесничества до юго-западного угла квартала 192 Кутимского лесничества Вайского лесхоза; далее на север по западным границам кварталов 192, 174, 156, 140 до пересечения с правым берегом р. Рассоха; далее вниз по течению по правым берегам рек Рассоха и Пеля до начальной точки.

1.8. Территория, занятая охраняемым ландшафтом, является особо охраняемой природной территорией регионального значения и образована без изъятия из пользователей, владельцев и собственников земельных участков, расположенных в границах территории охраняемого ландшафта.

В границы особо охраняемой природной территории входят земли лесного фонда.

### II. ЦЕЛЬ СОЗДАНИЯ ОХРАНЯЕМОГО ЛАНДШАФТА

2.1. Целью создания особо охраняемой природной территории является обеспечение охраны природных комплексов и поддержания экологического баланса при сохранении экономического потенциала региона и образа жизни населения, с регулируемым традиционным использованием.

2.2. На территории охраняемого ландшафта обеспечивается охрана редких субальпийских лугов, криволесий, горных тундр и высокогорных болот, редких реликтовых и эндемичных видов растений.

### III. ХАРАКТЕРИСТИКА ПРИРОДНЫХ КОМПЛЕКСОВ И ОБЪЕКТОВ ОХРАНЯЕМОГО ЛАНДШАФТА

3.1. В пределах охраняемого ландшафта выделены экосистемы субальпийских лугов, криволесий, горных тундр, лугов, высокогорных болот, множество останцов и курумников.

3.2. Охраняемая территория относится к Центральному Уральскому хребту, Северный Урал, расположена в долине р. Улс. Плато Кваркуш отстоит к западу от Главного Уральского хребта и отличается от последнего выложенной вершиной.

3.3. По почвенному районированию преобладают горные подзолистые и горные лесные бурые почвы, ограничено, на самых возвышенных местах встречаются горные луговые почвы, горно-тундровые иллювиальные гумусовые, горные примитивные.

3.4. При подъеме вверх от подножья к вершине плато (г. Волгульский камень) происходит последовательная смена растительных сообществ.

Елово-березовый лес. Кроме ели сибирской (*Picea obovata*) и пихты сибирской (*Abies sibirica*), единично в древесном ярусе встречаются сосна сибирская, кедр (*Pinus sibirica*) и береза пушистая, белая (*Betula pubescens*).

В формировании древесного яруса небольшое участие принимает также пихта сибирская (*Abies sibirica*). В пологе имеется подрост рябины обыкновенной (*Sorbus aucuparia*) и сосны сибирской (*Pinus sibirica*).

Пихтово-еловый лес с относительно большим присутствием в древесном ярусе сосны сибирской (*Pinus sibirica*) и рябины обыкновенной (*Sorbus aucuparia*).

Пихтово-березовый лес. Древесный ярус очень слаборазвит.

В его формировании принимают участие пихта сибирская (*Abies sibirica*) и береза пушистая, белая (*Betula pubescens*), в небольшом количестве в нем встречаются рябина обыкновенная (*Sorbus aucuparia*) и сосна

сибирская, кедр (*Pinus sibirica*).

Криволесье с преобладанием в древостое березы извилистой (*Betula tortuosa*). Имеется слаборазвитый кустарниковый ярус, состоящий из ивы сизой (*Salix glauca*), малины обыкновенной (*Rubus idaeus*) и шиповника иглистого (*Rosa acicularis*).

Ерниковая тундра с доминированием березы карликовой (*Betula nana*), водяника черной (*Empetrum nigrum*), черники (*Vaccinium myrtillus*).

Крупнотравный субальпийский луг с преобладанием лудника лекарственного (*Angelica archangelica*), аконита семилепестного (*Aconitum septentrionale*), манжетки обыкновенной (*Alchemilla vulgaris*), вейника Лансдорфа (*Calamagrostis langsdorffii*), бодяка разнолистного (*Cirsium heterophyllum*), скерды сибирской (*Screpis sibirica*), черемиды Лобеля (*Veratrum lobelianum*). Достаточно в большом количестве на обследованном участке встречается кустарник, произрастающий группами – ива сизая (*Salix glauca*).

Мелкотравный субальпийский луг с доминированием щучки извилистой (*Deschampsia flexuosa*), осок (*Carex* sp.), черники (*Vaccinium myrtillus*). Относительно большую численность особей на обследованном участке имеет кустарник – можжевельник сибирский (*Juniperus sibirica*).

Горно-пустынный луг с преобладанием в травянисто-кустарничковом ярусе ветреницы пермской (*Anemone biarmiensis*), душистого колоса альпийского (*Anthoxanthum alpinum*), манжетки обыкновенной (*Alchemilla vulgaris*), щучки извилистой (*Deschampsia flexuosa*), пижмы дваждыперистой (*Tanacetum bipinnatum*). Имеется хорошо выраженный моховой покров состоящий из плевроциума Шребера (*Pleurozium schreberi*), полтрихума можжевельникоподобного (*Polytrichum juniperinum*), сфагнума (*Sphagnum* sp.).



Каменистая тундра. Площадка заложена у подножия Вогульского камня. Травяно-кустарничковый ярус слабо выражен, сформирован, главным образом, черникой (*Vaccinium myrtillus*), голубикой (*V. uliginosum*), горцем змеевидным (*Polygonum bistorta*), водяникой черной (*Empetrum nigrum*), щучкой извилистой (*Deschampsia flexuosa*). Имеется также слабо выраженный мохово-лишайниковый ярус, образованный в основном лишайниками рода кладония (*Cladonia* sp.).

3.5. Выявлены редкие и исчезающие виды растительного мира, включенные в Красную книгу Российской Федерации:

Родиола розовая (*Rhodiola rosea*) в Красную книгу Пермского края:  
 Гетеродермия красивая (*Heterodermia speciosa*)  
 Многоножка обыкновенная (*Polypodium vulgare*)  
 Козелец голый (*Scorzonera glabra*)  
 Многогрядник копьевидный (*Polystichum lonchitis*)  
 Пальчатокоренник пятнистый (*Dactylorhiza maculata*)  
 Редкие и исчезающие виды растительного мира, включенные Перечень объектов животного и растительного мира, нуждающихся в особом внимании к их состоянию в природной среде (Приложение к Красной книге Пермского края):  
 Лаготис уральский (*LAGOTIS uralensis*)  
 Астра альпийская (*Aster alpinus*)  
 Лаготис уральский (*LAGOTIS uralensis*)  
 Ладьян трехнадрезной (*Corallorhiza trifida*)  
 Пальчатокоренник мясо-красный (*Dactylorhiza incarnata*)  
 Гудайера ползучая (*Goodyera repens*)  
 Дремлик темно-красный (*Eripactis atrorubens*)  
 Дремлик широколистный (*Eripactis helleborine*)  
 Кокушник длиннорогий (*Gymnadenia conopsea*)  
 Криптограмма Стеллера (*Cryptogramma stelleri*)  
 Лапчатка снежная (*Potentilla nivea*)

#### IV. РЕЖИМ ОСОБОЙ ОХРАНЫ ОХРАНЯЕМОГО ЛАНДШАФТА

4.1. Зонирование охраняемого ландшафта отсутствует.

4.2. Режим особой охраны установлен постановлением Правительства Пермского края от 28 марта 2008 г. № 64-п «Об особо охраняемых природных территориях Пермского края, за исключением биологических охотничьих заказников».

4.3. Запрещено:

Сплошные рубки лесных насаждений, за исключением лесных участков, переданных в аренду до 1 августа 2009 г.

Размещение, хранение и утилизация промышленных и бытовых отходов.

Проезд вне дорог, определенных материалами лесоустройства, и стоянка вне специально отведенных мест, за исключением случаев, связанных с охраной леса и осуществлением предусмотренных природоохранных мероприятий.

Иные виды хозяйственного использования, приводящие к необратимым изменениям природного комплекса особо охраняемой природной территории.

4.4. Разрешено:

Эксплуатация и реконструкция существующих объектов.

Посещение территории в рекреационных, учебных и иных целях.

Рубки леса, за исключением сплошных.

Разведка и эксплуатация нефтяных месторождений при соблюдении следующих условий:

под нефтепромысловые работы отводятся земли, обоснованные технологической схемой и проектом разработки месторождений для эксплуатации скважин и прокладки трубопроводов, но не более 5% от территории охраняемого ландшафта;

размещение нефтяных объектов производится с учетом водоохраных зон водоемов и водотоков;

Тимьян малолитный (*Thymus paucifolius*)

Тайник сердцевидный (*Listera cordata*).

Выявлены виды птиц, включенные в Красную книгу Российской Федерации:

Беркут (*Aquila chrysaetos*)

Большой подорлик (*Aquila clanga*)

Дупель (*Gallinago media*)

Дербник (*Falco columbarius*), в Красную книгу Пермского края:

Золотистая ржанка (*Pluvialis apricaria*)

Тундрная куропатка (*Lagopus mutus*)

Ястребиная сова (*Sumia ulula*).

3.6. Большая часть охраняемого ландшафта занята практически нетронутыми коренными и квазикоренными сообществами, они не испытывают значимого антропогенного воздействия. Прогнозируется дальнейшее поддержание равновесного климаксового состояния. Долина р. Жигалан и вершина Кваркуша – г. Вогульский камень испытывают рекреационную нагрузку.

3.7. Особая научная, эстетическая, природоохранная ценность особо охраняемой природной территории, в целях охраны которых она создана, обусловлена своеобразным и уникальным комплексом растительности: криволестье, богатейшие субальпийские луга, горные тундры, большое количество эндемичных и реликтовых видов. Вместе с хребтом Золотой камень составляет одну из ключевых орнитологических территорий. Выявлено множество местообитаний редких и исчезающих видов растений и птиц. На восточном склоне находится интереснейший гидрологический и геоморфологический объект – водопад Жигалан. Уникальным тектоническим объектом признана гора Бронепоезд. Само плато представляет собой ценный геоморфологический объект – единственный в своем роде для Пермского края.

нефтепромысловые объекты оборудуются системой ливневой канализации, производится обваловка их территории с целью исключения попадания загрязнителей на окружающую территорию;

перемещение транспорта ограничено утвержденной схемой передвижения;

трубопроводы, линии электропередач и другие коммуникации прокладываются в соответствии с технологической схемой разработки месторождения;

строительство и эксплуатация нефтепромысловых объектов осуществляется только с применением технологий, исключающих загрязнение пресных поверхностных и подземных вод;

при обустройстве месторождений реализуется система мероприятий по сохранению гидрогеологического режима постоянных и временных водотоков;

для контроля за состоянием основных компонентов природной среды (атмосферы, гидросферы, растительного и почвенного покрова и животного мира) в течение всего периода эксплуатации нефтяного месторождения осуществляется комплексный экологический мониторинг.

Иные виды хозяйственного использования, не приводящие к необратимым изменениям природного комплекса особо охраняемой природной территории.

Приложение:

Схема 1 охраняемого ландшафта «Кваркуш» с нанесением ценных геологических объектов, ареалов ценных почв, ключевой орнитологической территории.

Схема 2 охраняемого ландшафта «Кваркуш» с нанесением всех площадок и маршрутов, видов растений, охраняемых в Пермском крае.

Схема 1 охраняемого ландшафта «Кваркуш»

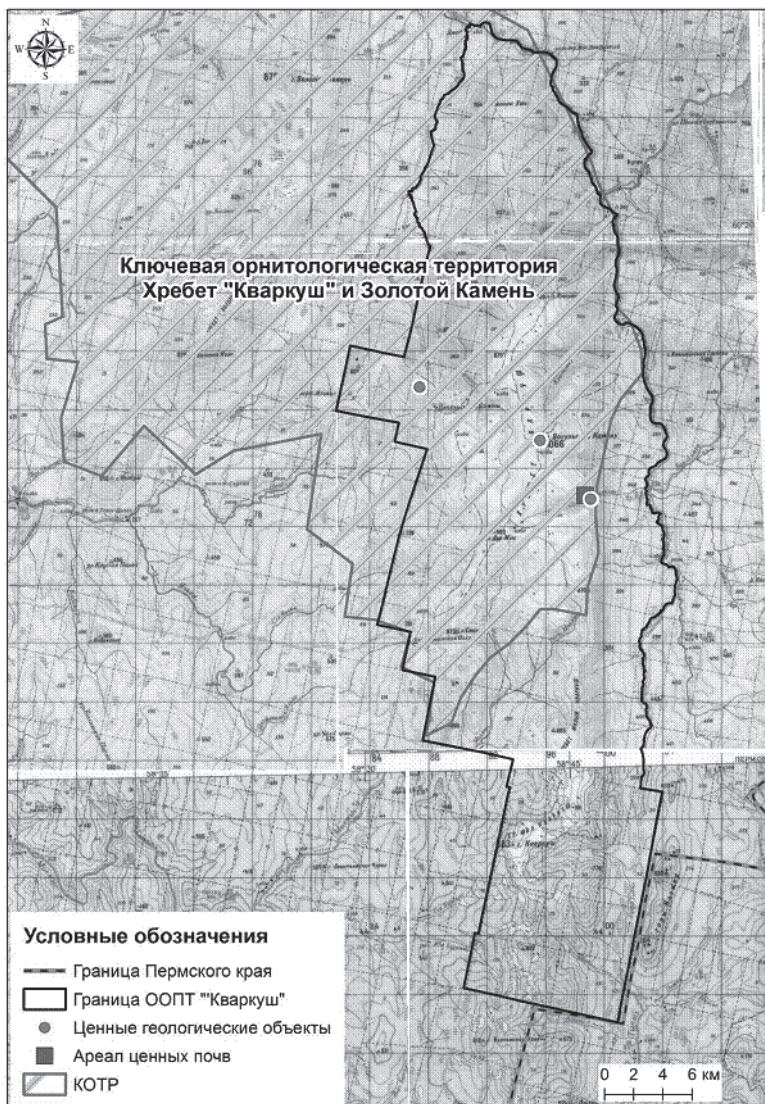
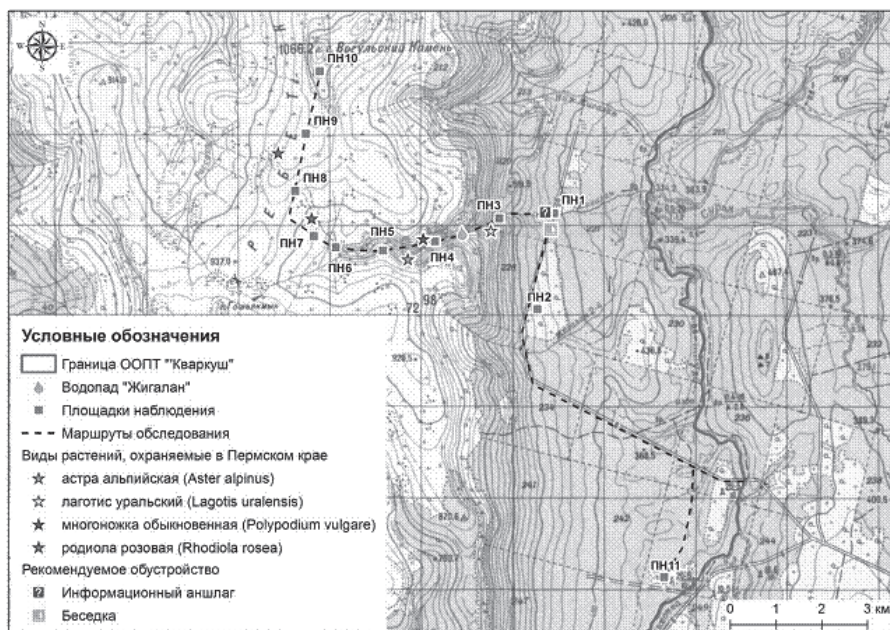


Схема 2 охраняемого ландшафта «Кваркуш»





УТВЕРЖДЕНО  
приказом Министерства природных ресурсов,  
лесного хозяйства и экологии Пермского края  
от 27.09.2016  
№ СЭД-30-01-02-1708

## Положение об охраняемом ландшафте «Колчимский (Помяненный) камень»

### I. ОБЩИЕ ПОЛОЖЕНИЯ

1.1. Настоящее положение разработано в соответствии с требованиями Закона Пермского края от 4 декабря 2015 г. № 565-ПК «Об особо охраняемых природных территориях Пермского края».

1.2. Охраняемый ландшафт «Колчимский (Помяненный) камень» создан в соответствии с решением исполнительного комитета Пермского областного Совета народных депутатов от 28 апреля 1981 г. «О мерах по обеспечению сохранности дикорастущих растений и ботанических памятников природы», переутвержден постановлением Правительства Пермского края от 28 марта 2008 г. № 64-п «Об особо охраняемых природных территориях Пермского края, за исключением биологических охотничьих заказников».

1.3. Охраняемый ландшафт образован без ограничения срока действия.

1.4. Государственное управление в области организации и функционирования охраняемого ландшафта, в том числе контроль за обеспечением соблюдения установленного настоящим Положением режима особой охраны охраняемого ландшафта, осуществляется Министерством природных ресурсов, лесного хозяйства и экологии Пермского края.

1.5. Охрана охраняемого ландшафта, в том числе расположенных на территории охраняемого ландшафта природных комплексов и их компонентов, осуществляется в соответствии с порядком, установленным Правительством Пермского края.

1.6. Охраняемый ландшафт занимает площадь 1432,0 га и расположен в Красновишерском районе Пермского края в окрестностях п. Волынка в

25 км восточнее г. Красновишерск.

1.7. Границы: от юго-западного угла квартала 5 Красновишерского участкового лесничества государственного краевого учреждения «Красновишерское лесничество» (ранее Верхне-Язвинского лесничества Красновишерского лесхоза) по прямой до точки, расположенной на северной границе квартала 153 Красновишерского участкового лесничества государственного краевого учреждения «Красновишерское лесничество» в 700 м западнее его северо-восточного угла; далее по прямой до северо-восточного угла квартала 126 Красновишерского участкового лесничества; далее по северной границе квартала 127 Красновишерского участкового лесничества до его северо-восточного угла; далее по восточным границам кварталов 127 и 154 Красновишерского участкового лесничества до северо-восточного угла квартала 5 Красновишерского участкового лесничества (ранее Верхне-Язвинского лесничества); далее по прямой до точки, расположенной на южной границе квартала 5 в 1000 м от его юго-восточного угла; далее по южной границе квартала 5 до начальной точки.

1.8. Территория, занятая охраняемым ландшафтом, является особо охраняемой природной территорией регионального значения и образована без изъятия у пользователей, владельцев и собственников земельных участков, расположенных в границах территории охраняемого ландшафта.

В границы особо охраняемой природной территории входят земли лесного фонда.

### II. ЦЕЛЬ СОЗДАНИЯ ОХРАНЯЕМОГО ЛАНДШАФТА

2.1. Целью создания особо охраняемой природной территории является обеспечение охраны природных комплексов и поддержания экологического баланса при сохранении экономического потенциала региона и образа жизни населения, с регулируемым традиционным использованием.

2.2. На территории охраняемого ландшафта обеспечивается охрана горных тундр (моховая и каменная) и горных пустошных лугов, реликтовых и эндемичных видов растений.

### III. ХАРАКТЕРИСТИКА ПРИРОДНЫХ КОМПЛЕКСОВ И ОБЪЕКТОВ ОХРАНЯЕМОГО ЛАНДШАФТА

3.1. В пределах ООПТ выделены квазикоренные сообщества горно-таежного пояса, лесотундровые экосистемы и скальные обнажения.

3.2. Охраняемая территория расположена в западной части Северного Урала в пределах среднетаежной подзоны. Относится к Западно-Уральской ландшафтной области. Находится в пределах Березовско-Средневишерского ландшафта.

3.3. Почвенный покров представлен подзолистыми глубоко, неглубоко и мелкоподзоленными тяжелоосушливыми почвами, частью каменистыми на элювии коренных пород с подбурами, маломощными тяжелоосушливыми слаборазвитыми и литоземами серогумусовыми на выходах плотных пород.

3.4. Большую часть ООПТ формируют темнохвойные горно-таежные леса, выше начинается разреженное лесотундровое сообщество, на вершине горы находятся одни из самых красивых останцов выветривания края, здесь сформированы группировки скальных обнажений. В северо-восточной части ООПТ есть небольшой участок мелколиственного леса, восстанавливающийся после рубки.

Елово-пихтовый сфагновый лес с хорошо развитым травяным покровом (*Picea obovata*, *Abies sibirica*, *Betula pendula*). Кустарниковый ярус отсутствует.

Разреженное лесотундровое сообщество, на вершине камня (хребта). Древесный и кустарниковый ярусы отсутствуют. Имеются лишь отдельно стоящие деревья березы повислой (*Betula pendula*), сосны сибирской (*Pinus sibirica*), ели сибирской (*Picea obovata*). Травяно-кустарниковый

ярус слаборазвит и сформирован, главным образом, брусничкой (*Vaccinium vitis-idaea*). В растительности участка доминируют лишайники кладония альпийская (*Cladonia alpestris*), кладония лесная (*C. sylvatica*), кладония орехоносная (*C. rangiferina*).

Вторичный березовый лес. Древесный ярус образован ольхой серой (*Alnus incana*), осинкой (*Populus tremula*) и березой повислой (*Betula pendula*).

3.5. Выявлен редкий и исчезающий вид растительного мира, включенный в Красную книгу Пермского края: Пальчатокоренник Фукса (*Dactylorhiza fuchsii*).

Выявлен вид птиц, включенный в Красную книгу Пермского края: Ястребиная сова (*Surnia ulula*).

3.6. Экосистемы ООПТ не изменены. Небольшие участки охраняемого ландшафта испытывают рекреационное воздействие.

3.7. Особая научная, эстетическая, природоохранная ценность особо охраняемой природной территории, в целях охраны которых она создана, обусловлена необходимостью охраны одной из наиболее высоких точек Северного Урала. Колчимский (Помяненный) камень один из отрогов древнего Поллюдова кряжа со своеобразной формой рельефа. Вершина представляет собой возвышение на 780 м над уровнем моря. На вершине различные варианты горных тундр (моховая и каменная) и горные пустошные луга; на многочисленных останцах встречаются реликтовые и эндемичные виды растений.

### IV. РЕЖИМ ОСОБОЙ ОХРАНЫ ОХРАНЯЕМОГО ЛАНДШАФТА

4.1. Зонирование охраняемого ландшафта отсутствует.

4.2. Режим особой охраны установлен постановлением Правительства Пермского края от 28 марта 2008 г. № 64-п «Об особо охраняемых природных территориях Пермского края, за исключением биологических охотничьих заказников».

4.3. Запрещено:

Сплошные рубки лесных насаждений, за исключением лесных участков, переданных в аренду до 1 августа 2009 г.

Размещение, хранение и утилизация промышленных и бытовых отходов.

Проезд вне дорог, определенных материалами лесоустройства, и стоянка вне специально отведенных мест, за исключением случаев, связанных с охраной леса и осуществлением предусмотренных природоохранных мероприятий.

Иные виды хозяйственного использования, приводящие к необратимым изменениям природного комплекса особо охраняемой природной

территории.

#### 4.4. Разрешено:

Эксплуатация и реконструкция существующих объектов.

Посещение территории в рекреационных, учебных и иных целях.

Рубки леса, за исключением сплошных.

Разведка и эксплуатация нефтяных месторождений при соблюдении следующих условий:

под нефтепромысловые работы отводятся земли, обоснованные технологической схемой и проектом разработки месторождений для эксплуатации скважин и прокладки трубопроводов, но не более 5% от территории охраняемого ландшафта;

размещение нефтяных объектов производится с учетом водоохранных зон водоемов и водотоков;

нефтепромысловые объекты оборудуются системой ливневой канализации, производится обваловка их территории с целью исключения попадания загрязнителей на окружающую территорию;

перемещение транспорта ограничено утвержденной схемой передвижения;

трубопроводы, линии электропередач и другие коммуникации про-

кладываются в соответствии с технологической схемой разработки месторождения;

строительство и эксплуатация нефтепромысловых объектов осуществляется только с применением технологий, исключающих загрязнение пресных поверхностных и подземных вод;

при обустройстве месторождений реализуется система мероприятий по сохранению гидрогеологического режима постоянных и временных водотоков;

для контроля за состоянием основных компонентов природной среды (атмосферы, гидросферы, растительного и почвенного покрова и животного мира) в течение всего периода эксплуатации нефтяного месторождения осуществляется комплексный экологический мониторинг.

Иные виды хозяйственного использования, не приводящие к необратимым изменениям природного комплекса особо охраняемой природной территории.

Приложение: Схема охраняемого ландшафта «Колчимский (Помяненный) камень» с нанесением всех площадок и маршрутов, видов растений, охраняемых в Пермском крае.

### Схема охраняемого ландшафта «Колчимский (Помяненный) камень»



УТВЕРЖДЕНО  
приказом Министерства природных ресурсов,  
лесного хозяйства и экологии Пермского края  
от 27.09.2016  
№ СЭД-30-01-02-1708

### Положение о ландшафтном памятнике природы «Моховой камень»

#### 1. ОБЩИЕ ПОЛОЖЕНИЯ

1.1. Настоящее положение разработано в соответствии с требованиями Закона Пермского края от 4 декабря 2015 г. № 565-ПК «Об особо охраняемых природных территориях Пермского края».

1.2. Ландшафтный памятник природы «Моховой камень» образован в соответствии с решением исполнительного комитета Пермского областного Совета народных депутатов от 12 декабря 1991 г. «О придании статуса охраняемых природных территорий объектам и ландшафтам Пермской области», переутвержден постановлением Правительства Пермского края от 28 марта 2008 г. № 64-п «Об особо охраняемых природных территориях Пермского края, за исключением биологических охотничьих заказников».

1.3. Памятник природы имеет профиль ландшафтного.

1.4. Памятник природы образован без ограничения срока действия.

1.5. Государственное управление в области организации и функционирования памятника природы, в том числе контроль за соблюдением

установленного режима особой охраны памятника природы, осуществляется Министерством природных ресурсов, лесного хозяйства и экологии Пермского края.

1.6. Охрана памятника природы, в том числе расположенных на территории памятника природы природных комплексов и их компонентов, осуществляется в соответствии с порядком, установленным Правительством Пермского края.

1.7. Памятник природы занимает площадь 19 га и расположен на территории Красновишерского муниципального района Пермского края в 4 км на запад от дер. Мутиха.

1.8. Границы: от северо-западного угла квартала 116 Акчимского лесничества Вайского лесхоза 200 м на юг по западной границе этого квартала; далее на восток до точки пересечения с левым берегом р. Вишера; далее под углом 120° 700 м на юго-восток; далее под углом 105° на северо-



восток до места пересечения с левым берегом р. Вишера; далее по левому берегу вниз по течению до начальной точки.

1.9. Территория, занятая памятником природы, является особо охраняемой природной территорией регионального значения и образована без

изъятия у пользователей, владельцев и собственников земельных участков, расположенных в границах территории памятника природы.

В границы особо охраняемой природной территории входят земли лесного фонда.

## II. ЦЕЛЬ СОЗДАНИЯ ПАМЯТНИКА ПРИРОДЫ

2.1. Целью создания особо охраняемой природной территории является охрана уникальных, невозполнимых, ценных в экологическом, научном, культурном и эстетическом отношениях природных комплексов.

2.2. На территории памятника природы обеспечивается охрана скального обнажения, образцов наскальных изображений, оставленных мансийскими охотниками в 16-17 веках, охрана редких видов растений.

## III. ХАРАКТЕРИСТИКА ПРИРОДНЫХ КОМПЛЕКСОВ И ОБЪЕКТОВ ЛАНДШАФТНОГО ПАМЯТНИКА ПРИРОДЫ

3.1. В пределах памятника природы выделены вторичные экосистемы смешанных лесов.

3.2. Охраняемая территория расположена в западной части Северного Урала в пределах Верхнеколвинско-Березовского ландшафта. Относится к Западно-Уральской ландшафтной области.

3.3. На памятнике природы вскрыты неглубокоподзолистые глубоко-развитые тяжелосуглинистые почвы, частью слабоскелетные среднеразвитые на элювии коренных пород, с малоомощными литоземами серогумусовыми на выходах плотных пород.

3.4. Растительность в основном представлена вторичным березовым лесом с доминированием в травянистом покрове сныти обыкновенной (*Aegopodium podagraria*). Древесный ярус сформирован березой повислой (*Betula pendula*), единично в древостое представлены осина (*Populus tremula*), ель сибирская (*Picea obovata*) и ива козья (*Salix caprea*). Кустарниковый ярус отсутствует. В травянисто-кустарничковом ярусе кроме сныти обыкновенной достаточно существенную роль играют аконит северный (*Aconitum boreale*), копытень европейский (*Asarum europaeum*), цицербита

уральская (*Cicerbita uralensis*), марьянник луговой (*Melampyrum pratense*), майник двулистный (*Majantemum bifolium*), медуница неясная (*Pulmonaria obscura*), звездчатка жестколистная (*Stellaria holostea*).

3.5. Выявлены редкие и исчезающие виды растительного мира, включенные Перечень объектов животного и растительного мира, нуждающихся в особом внимании к их состоянию в природной среде (Приложение к Красной книге Пермского края):

Венерин башмачок пятнистый (*Cypripedium guttatum*)

Криптограмма Стеллера (*Cryptogramma stelleri*)

Тимьян Талиева (*Thymus talijevii*).

3.6. Экосистемы памятника природы находятся в динамическом равновесии.

3.7. Особая научная, эстетическая, природоохранная ценность особо охраняемой природной территории, в целях охраны которых она создана, обусловлена необходимостью охраны скальных обнажений, образцов наскальных изображений, оставленных мансийскими охотниками в 16-17 веках, а также редких видов растений.

## IV. РЕЖИМ ОСОБОЙ ОХРАНЫ ПАМЯТНИКА ПРИРОДЫ

4.1. Зонирование памятника природы отсутствует.

4.2. Режим особой охраны установлен постановлением Правительства Пермского края от 28 марта 2008 г. № 64-п «Об особо охраняемых природных территориях регионального значения, за исключением биологических охотничьих заказников».

4.3. Запрещено:

Всякое строительство, за исключением объектов, предусмотренных проектом обустройства и проведения природоохранных мероприятий.

Геолого-разведочные работы, приводящие к нарушению почвенного и растительного покрова, среды обитания животных.

Рубки леса, за исключением санитарных.

Заготовка живицы и древесных соков.

Размещение, хранение и утилизация промышленных и бытовых отходов.

Проезд вне дорог, определенных материалами лесоустройства, и стоянка вне специально отведенных мест, за исключением случаев, связанных с охраной леса и осуществлением предусмотренных природоохранных мероприятий.

Разведение костров вне специально оборудованных для этих целей мест.

Распашка целинных земель.

Всякая деятельность, влекущая за собой нарушение сохранности памятников природы.

4.4. Разрешено:

Эксплуатация и реконструкция существующих объектов.

Геолого-разведочные работы, не приводящие к нарушению почвенного и растительного покрова, среды обитания животных.

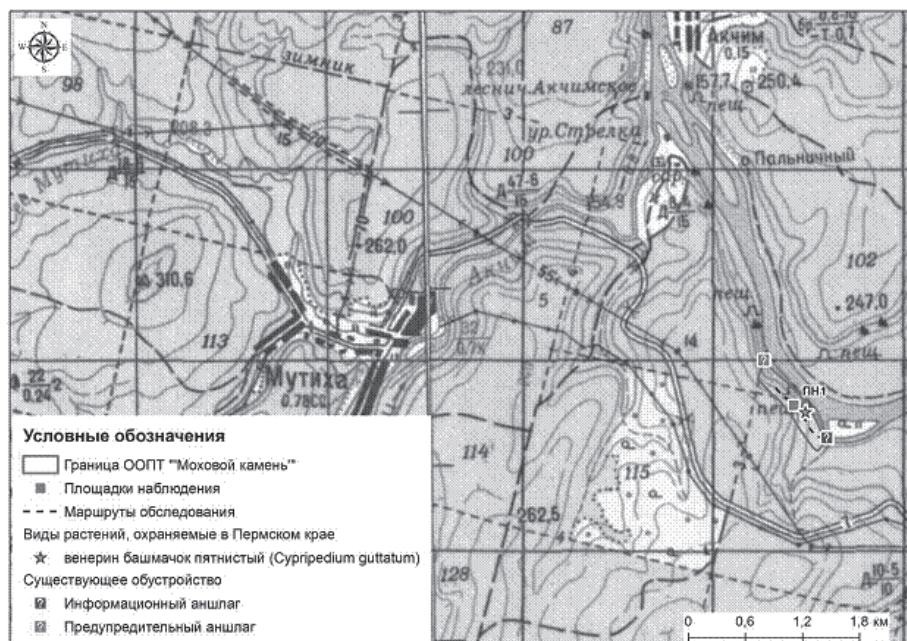
Санитарные рубки.

Посещение территории в рекреационных, учебных и иных целях.

Всякая деятельность, не влекущая за собой нарушение сохранности памятников природы.

Приложение: Схема ландшафтного памятника природы «Моховой камень» с нанесением на ней всех площадок и маршрутов, существующего обустройства, видов растений, охраняемых в Пермском крае.

Схема ландшафтного памятника природы «Моховой камень»





УТВЕРЖДЕНО  
приказом Министерства природных ресурсов,  
лесного хозяйства и экологии Пермского края  
от 27.09.2016  
№ СЭД-30-01-02-1708

## Положение об охраняемом ландшафте «Нижневишерский»

### I. ОБЩИЕ ПОЛОЖЕНИЯ

1.1. Настоящее положение разработано в соответствии с требованиями Закона Пермского края от 4 декабря 2015 г. № 565-ПК «Об особо охраняемых природных территориях Пермского края».

1.2. Охраняемый ландшафт «Нижневишерский» создан в соответствии с решением Законодательного Собрания Пермской области от 25 ноября 1994 г. № 130 «О создании ландшафтного заказника «Нижневишерский», перутвержден постановлением Правительства Пермского края от 28 марта 2008 г. № 64-п «Об особо охраняемых природных территориях регионального значения Пермского края, за исключением биологических охотничьих заказников».

1.3. Охраняемый ландшафт образован без ограничения срока действия.

1.4. Государственное управление в области организации и функционирования охраняемого ландшафта, в том числе контроль за обеспечением соблюдения установленного режима особой охраны охраняемого ландшафта, осуществляется Министерством природных ресурсов, лесного хозяйства и экологии Пермского края.

1.5. Охрана охраняемого ландшафта, в том числе расположенных на территории охраняемого ландшафта природных комплексов и их компонентов, осуществляется в соответствии с порядком, установленным Правительством Пермского края.

1.6. Охраняемый ландшафт занимает площадь 44 685,0 га и расположен в Красновишерском муниципальном районе в долинах рек Колынва, Язьва, Глухая Вильва в 20 км южнее г. Красновишерск.

1.7. Границы: от северо-западного угла квартала 50 Нижне-Язьвинского участкового лесничества государственного краевого учреждения «Красновишерское лесничество» по его северной границе до северо-восточного угла; далее по восточным границам кварталов 50, 56, 60 до пересечения с северной границей квартала 37 Нижне-Язьвинского участкового лесничества государственного краевого учреждения «Красновишерское лесничество» (ранее Вишерского лесничества Красновишерского лесхоза); далее по северным границам кварталов 37-43 Нижне-Язьвинского участкового лесничества (ранее Вишерского лесничества), 70, 72, 73 Нижне-Язьвинского участкового лесничества до северо-восточного угла квартала 73; далее по восточной границе квартала 73 до северо-западного

угла квартала 114 Красновишерского участкового лесничества государственного краевого учреждения «Красновишерское лесничество» (ранее Верхне-Язьвинского лесничества Красновишерского лесхоза); далее по северной границе квартала 114 до его северо-восточного угла, далее по восточным границам кварталов 114, 120 Красновишерского участкового лесничества (ранее Верхне-Язьвинского лесничества) и восточным границам кварталов 78, 84, 90 Нижне-Язьвинского участкового лесничества до северо-западного угла квартала 150; далее по северным границам кварталов 150, 151 до северо-восточного угла квартала 151; далее по восточным границам кварталов 151, 162 до северо-западного угла квартала 174; далее по северной границе квартала 174 до его северо-восточного угла, далее по восточным границам кварталов 174, 184 до юго-восточного угла квартала 184; далее по южным границам кварталов 184, 183, 182, 181 Красновишерского участкового лесничества (ранее Верхне-Язьвинского лесничества), 110, 109, 108, 107, 106 Нижне-Язьвинского участкового лесничества до юго-западного угла квартала 106; далее по западным границам кварталов 106, 101, 96, 91, 85, 79 Нижне-Язьвинского участкового лесничества до северо-западного угла квартала 79; далее по южным границам кварталов 59, 58, 55, 54, 53, 52 Нижне-Язьвинского участкового лесничества (ранее Вишерского лесничества) до пересечения с правым берегом р. Колынва, далее вниз по течению по правому берегу р. Колынва до начальной точки, в том числе:

зона особой природной ценности: оз. Нюхти;

рекреационная зона: в границах водоохранной зоны оз. Нюхти и кварталов 40-42, 46-48, 50, 54-56, 58 Нижне-Язьвинского участкового лесничества Нижне-Язьвинского лесничества (ранее Вишерского лесничества).

1.8. Территория, занятая охраняемым ландшафтом, является особо охраняемой природной территорией регионального значения и образована без изъятия у пользователей, владельцев и собственников земельных участков, расположенных в границах территории охраняемого ландшафта.

В границы особо охраняемой природной территории входят земли лесного фонда, земли промышленности, земли сельскохозяйственного назначения.

### II. ЦЕЛЬ СОЗДАНИЯ ОХРАНЯЕМОГО ЛАНДШАФТА

2.1. Целью создания особо охраняемой природной территории является обеспечение охраны природных комплексов и поддержания экологического баланса при сохранении экономического потенциала региона и образа жизни населения, с регулируемым традиционным использованием.

2.2. На территории охраняемого ландшафта обеспечивается охрана уникальных болотных, лесных и озерных ландшафтов, а также мест обитания редких и исчезающих видов растений.

### III. ХАРАКТЕРИСТИКА ПРИРОДНЫХ КОМПЛЕКСОВ И ОБЪЕКТОВ ОХРАНЯЕМОГО ЛАНДШАФТА

3.1. В пределах охраняемого ландшафта выделены болотные, лесные, озерные экосистемы.

3.2. Охраняемая территория расположена в Северо-Камской низменности.

3.3. По почвенному районированию преобладают болотные верховые торфяные почвы на мелких и средних торфах и сильноподзолистые почвы, в т.ч. песчаные подзолы и сильноподзолистые почвы, а также подзолисто-болотные почвы (торфяно-подзолисто-глеевые, болотные верховые торфяные на мелких и средних торфах). По долинам рек развиты аллювиальные дерновые кислые почвы, а по долинам мелких рек смытые и намытые почвы.

3.4. Значительные площади занимают верховые болота с типичной растительностью: древесный ярус сформирован сосной лесной (*Pinus sylvestris*) и березой пушистой (*Betula pubescens*). Травянисто-кустарничковый ярус разрежен, в нем преобладают вахта трехлистная (*Menyanthes trifoliata*), клюква болотная (*Oxycoccus palustris*) и осока (*Carex* sp.). Моховой покров образован видами рода сфагнум (*Sphagnum* sp.).

Леса охраняемого ландшафта разнообразны. В северо-западной и северной частях распространены сосновые насаждения разных типов (от сосняков сфагновых до боров беломошников), также расположены вторичные смешанные мелколиственно-темнохвойные леса.

В юго-восточной части преобладают смешанные леса с преобладанием пихты, ели, осины и березы. Около 5% территории занимают техногенные экосистемы, приуроченные к объектам нефтепромысла.

3.5. Выявлены редкие и исчезающие виды растительного мира, вклю-

ченные в Красную книгу Российской Федерации:

Европейская чернозобая гагара (*Gavia arctica*). в Красную книгу Пермского края:

Средний кроншнеп (*Numenius phaeopus*),

Краснозобая гагара (*Gavia stellata*),

Кубышка малая (*Nuphar pumila*),

Кувшинка чисто-белая (*Nymphaea Candida*),

Кувшинка четырехгранная (*Nymphaea tetragona*),

Пальчатокоренник пятнистый (*Dactylorhiza maculata*),

Мякотница однолистная (*Malaxis monophyllos*),

Редкие и исчезающие виды растительного мира, включенные Перечень объектов животного и растительного мира, нуждающихся в особом внимании к их состоянию в природной среде (Приложение к Красной книге Пермского края):

Любка двулистная (*Platanthera bifolia*),

Любка двулистная (*Platanthera bifolia*),

Гудайера ползучая (*Goodyera repens*),

Мытник скипетровидный (*Pedicularis sceptrum-carolinum*),

Дремлик широколистный (*Epipactis helleborine*),

Пальчатокоренник болотолобивый (*Dactylorhiza elodes*).

3.6. Экосистемы, поврежденные в результате нефтедобычи и рекреации, составляют незначительную долю ООПТ, не превышающую 5% от общей площади территории. За пределами объектов нефтедобычи экосистемы представлены коренными, квазикоренными сообществами, находящимися в динамическом равновесии.

3.7. Особая научная, эстетическая, природоохранная ценность особо охраняемой природной территории, в целях охраны которых она создана, обусловлена наличием уникальных болотных, лесных и озерных ландшафтов, мест обитания видов, занесенных в Красную книгу Пермского края. Геоморфологический и ландшафтный облик охраняемого ландшафта

#### IV. РЕЖИМ ОСОБОЙ ОХРАНЫ ОХРАНЯЕМОГО ЛАНДШАФТА

4.1. На территории охраняемого ландшафта выделена зона особой природной ценности и рекреационная зона.

4.2. Режим особой охраны установлен постановлением Правительства Пермского края 28 марта 2008 г. № 64-п «Об особо охраняемых природных территориях Пермского края, за исключением биологических охотничьих заказников».

4.3. Запрещено:

Сплошные рубки лесных насаждений, за исключением лесных участков, переданных в аренду до 1 августа 2009 г.

Размещение, хранение и утилизация промышленных и бытовых отходов.

Проезд вне дорог, определенных материалами лесоустройства, и стоянка вне специально отведенных мест, за исключением случаев, связанных с охраной леса и осуществлением предусмотренных природоохранных мероприятий.

Иные виды хозяйственного использования, приводящие к необратимым изменениям природного комплекса особо охраняемой природной территории.

4.4. Разрешено:

Эксплуатация и реконструкция существующих объектов.

Посещение территории в рекреационных, учебных и иных целях.

Рубки леса, за исключением сплошных.

Разведка и эксплуатация нефтяных месторождений при соблюдении следующих условий:

под нефтепромысловые работы отводятся земли, обоснованные технологической схемой и проектом разработки месторождений для эксплуатации скважин и прокладки трубопроводов, но не более 5% от территории охраняемого ландшафта;

размещение нефтяных объектов производится с учетом водоохранных зон водоемов и водотоков;

нефтепромысловые объекты оборудуются системой ливневой канализации, производится обваловка их территории с целью исключения попадания загрязнителей на окружающую территорию;

перемещение транспорта ограничено утвержденной схемой передвижения;

трубопроводы, линии электропередач и другие коммуникации прокладываются в соответствии с технологической схемой разработки месторождения;

строительство и эксплуатация нефтепромысловых объектов осуществляется только с применением технологий, исключающих загрязнение пресных поверхностных и подземных вод;

при обустройстве месторождений реализуется система мероприятий по сохранению гидрогеологического режима постоянных и временных водотоков;

для контроля за состоянием основных компонентов природной среды (атмосферы, гидросферы, растительного и почвенного покрова и животного мира) в течение всего периода эксплуатации нефтяного месторождения осуществляется комплексный экологический мониторинг.

Иные виды хозяйственного использования, не приводящие к необратимым изменениям природного комплекса особо охраняемой природной территории.

4.5. На территории рекреационной зоны охраняемого ландшафта запрещено:

Всякое строительство, за исключением объектов, предусмотренных проектом обустройства и проведения природоохранных мероприятий, рекреационных объектов, а также эксплуатации и реконструкции существующих объектов.

Геолого-разведочные работы, приводящие к нарушению почвенного и растительного покрова, среды обитания животных.

та тесно связан с проявлением древнего соляного карста. Высокое природоохранное значение имеет озеро Нюхти, имеющее карстовое происхождение и сформировавшееся в результате проседания земной поверхности над растворенными соляными породами.

Рубки леса, за исключением санитарных.

Заготовка живицы и древесных соков.

Размещение, хранение и утилизация промышленных и бытовых отходов.

Проезд вне дорог, определенных материалами лесоустройства, и стоянка вне специально отведенных мест, за исключением случаев, связанных с охраной леса и осуществлением предусмотренных природоохранных мероприятий.

Разведение костров вне специально оборудованных для этих целей мест.

Иные виды хозяйственного использования, приводящие к необратимым изменениям природного комплекса особо охраняемой природной территории.

4.6. На территории рекреационной зоны охраняемого ландшафта разрешено:

Эксплуатация и реконструкция существующих объектов.

Геолого-разведочные работы, не приводящие к нарушению почвенного и растительного покрова, среды обитания животных.

Посещение территории в рекреационных, учебных и иных целях.

Санитарные рубки леса.

Иные виды хозяйственного использования, не приводящие к необратимым изменениям природного комплекса особо охраняемой природной территории.

4.7. На территории зоны особой природной ценности охраняемого ландшафта запрещено:

Всякое строительство, за исключением объектов, предусмотренных проектом обустройства и проведения природоохранных мероприятий, а также эксплуатации и реконструкции существующих объектов.

Геолого-разведочные работы, приводящие к нарушению почвенного и растительного покрова, среды обитания животных.

Рубки леса, за исключением санитарных.

Заготовка живицы и древесных соков.

Размещение, хранение и утилизация промышленных и бытовых отходов.

Проезд вне дорог, определенных материалами лесоустройства, и стоянка вне специально отведенных мест, за исключением случаев, связанных с охраной леса и осуществлением предусмотренных природоохранных мероприятий.

Разведение костров вне специально оборудованных для этих целей мест.

Распашка целинных земель.

Иные виды хозяйственного использования, приводящие к необратимым изменениям природного комплекса особо охраняемой природной территории.

4.8. На территории зоны особой природной ценности охраняемого ландшафта разрешено:

Эксплуатация и реконструкция существующих объектов.

Геолого-разведочные работы и добыча полезных ископаемых, не приводящие к нарушению почвенного и растительного покрова, среды обитания животных.

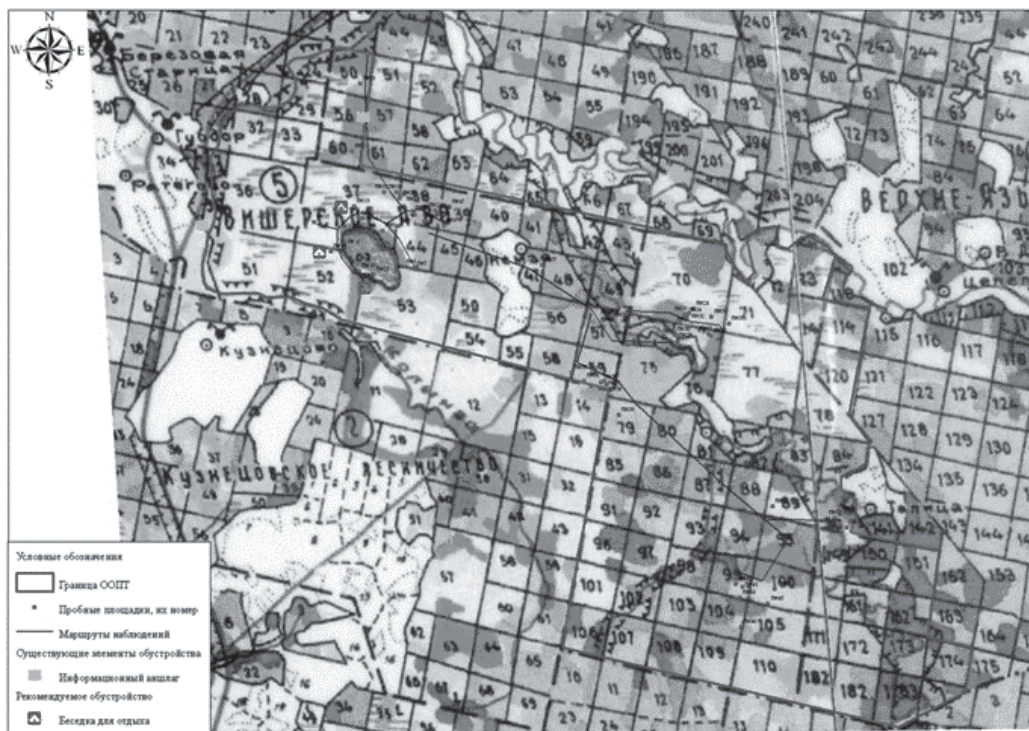
Посещение территории в рекреационных, учебных и иных целях.

Санитарные рубки леса.

Иные виды хозяйственного использования, не приводящие к необратимым изменениям природного комплекса особо охраняемой природной территории.

Приложение: Схема охраняемого ландшафта «Нижневишерский» с нанесением на ней всех площадок и маршрутов.

## Схема охраняемого ландшафта «Нижневишерский»



УТВЕРЖДЕНО  
приказом Министерства природных ресурсов,  
лесного хозяйства и экологии Пермского края  
от 27.09.2016  
№ СЭД-30-01-02-1708

## Положение о ландшафтном памятнике природы «Писаный камень»

### 1. ОБЩИЕ ПОЛОЖЕНИЯ

1.1. Настоящее положение разработано в соответствии с требованиями Закона Пермского края от 4 декабря 2015 г. № 565-ПК «Об особо охраняемых природных территориях Пермского края».

1.2. Памятник природы «Писаный камень» создан в соответствии с решением исполнительного комитета Пермского областного Совета народных депутатов от 12 декабря 1991 г. «О придании статуса охраняемых природных территорий объектам и ландшафтам Пермской области», переутвержден постановлением Правительства Пермского края от 28 марта 2008 г. № 64-п «Об особо охраняемых природных территориях Пермского края, за исключением биологических охотничьих заказников».

1.3. Памятник природы имеет профиль ландшафтного.

1.4. Памятник природы образован без ограничения срока действия.

1.5. Государственное управление в области организации и функционирования памятника природы, в том числе контроль за соблюдением установленного режима особой охраны памятника природы, осуществляется Министерством природных ресурсов, лесного хозяйства и экологии Пермского края.

1.6. Охрана памятника природы, в том числе расположенных на территории памятника природы природных комплексов и их компонентов, осуществляется в соответствии с порядком, установленным Правитель-

ством Пермского края.

1.7. Памятник природы занимает площадь 306 га и расположен на территории Красновишерского муниципального района Пермского края в 50 км к востоку-северо-востоку от г. Красновишерска, 3,5 км на север от дер. Акчим.

1.8. Границы: от точки пересечения западной границы квартала 63 Акчимского участкового лесничества Вайского лесничества с правым берегом р. Вишера 500 м на север по этой границе; далее 3500 м на юго-восток до точки, расположенной на восточной границе квартала 69 Акчимского участкового лесничества Вайского лесничества в 500 м южнее северо-восточного угла квартала 69; далее по прямой на юг до пересечения с правым берегом р. Вишера; далее вниз по течению по правому берегу р. Вишера до начальной точки.

1.9. Территория, занятая памятником природы, является особо охраняемой природной территорией регионального значения и образована без изъятия у пользователей, владельцев и собственников земельных участков, расположенных в границах территории памятника природы.

В границы особо охраняемой природной территории входят земли лесного фонда.

### II. ЦЕЛЬ СОЗДАНИЯ ПАМЯТНИКА ПРИРОДЫ

2.1. Целью создания особо охраняемой природной территории является охрана уникальных, неповторимых, ценных в экологическом, научном, культурном и эстетическом отношениях природных комплексов.

2.2. На территории памятника природы обеспечивается охрана жи-

вописнейшего скального обнажения, известного наскальной живописью эпохи неолита, жертвенного места у подножия камня, а также охрана выходов рифовых известняков и редких, реликтовых и эндемичных видов растений.

### III. ХАРАКТЕРИСТИКА ПРИРОДНЫХ КОМПЛЕКСОВ И ОБЪЕКТОВ ЛАНДШАФТНОГО ПАМЯТНИКА ПРИРОДЫ

3.1. В пределах памятника природы выделены экосистемы скальных обнажений, сосново-елового леса и разнотравного луга.

3.2. Охраняемая территория расположена в западной части Северного

Урала в пределах Березовско-Средневишерского ландшафта. Относится к Западно-Уральской ландшафтной области.

3.3. На памятнике природы вскрыты неглубокоподзолистые глубоко-



развитые тяжелосуглинистые почвы, частью слабоскелетные среднеразвитые на элювии коренных пород, с малоомощными литоземами серогумусовыми на выходах плотных пород, аллювиальные гумусовые глееватые почвы.

3.4. Растительность памятника природы сформирована сосново-еловым лесом, растительными группировками скальных обнажений, также представлен небольшой участок разнотравного луга.

Сосново-еловый лес зеленомошный лес. Древесный ярус сформирован в елью сибирской (*Picea obovata*) и сосной лесной (*Pinus sylvestris*). Единично в древостое представлены сосна сибирская, кедр (*Pinus sibirica*), пихта сибирская (*Abies sibirica*) и береза повислая (*Betula pendula*). Кустарниковый ярус отсутствует. Травянисто-кустарничковый ярус развит слабо с преобладанием линнеи северной (*Linnaea borealis*), ортилии однобокой (*Orthilia secunda*), брусники (*Vaccinium vitis-idaea*). Имеется сильно развитый моховой покров сформированный, в основном, плевроцеумом Шребера (*Pleurozium schreberi*), птилиумом гребенчатым (*Ptilium crista-castrensis*), мхом этажным (*Hylocomium splendens*).

Скальные растительные группировки на вершине скалы. Древесный ярус отсутствует, древесные растения представлены единично.

Из кустарников преобладает опушечный вид шиповник иглистый (*Trifolium medium*), зверобой продырявленный (*Hypericum perforatum*), манжетка обыкновенная (*Alchemilla vulgaris*).

Разнотравный луг. В фитоценозе преобладают клевер средний (*Trifolium medium*), зверобой продырявленный (*Hypericum perforatum*), манжетка обыкновенная (*Alchemilla vulgaris*).

3.5. Выявлены редкие и исчезающие виды растительного мира, вклю-

ченные в Красную книгу Российской Федерации:

Астрагал пермский (*Astragalus permienensis*),

Родиола розовая (*Rhodiola rosea*),

Венерин башмачок настоящий (*Cypripedium calceolus*), в Красную книгу Пермского края:

Козелец голый (*Scorzonera glabra*).

Редкие и исчезающие виды растительного мира, включенные Перечень объектов животного и растительного мира, нуждающихся в особом внимании к их состоянию в природной среде (Приложение к Красной книге Пермского края):

Тимьян Талиева (*Thymus talijevi*),

Астра альпийская (*Aster alpinus*),

Волдушка многожилковая (*Bupleurum multinerve*),

Криптограмма Стеллера (*Cryptogramma stelleri*),

Венерин башмачок пятнистый (*Cypripedium guttatum*),

Гудайера ползучая (*Goodyera repens*),

Дремлик темно-красный (*Eripactis atrorubens*).

3.6. На отдельные экосистемы памятника природы оказывает воздействие рекреация. Прочие экосистемы находятся в динамическом равновесии.

3.7. Особая научная, эстетическая, природоохранная ценность особо охраняемой природной территории, в целях охраны которых она создана, обусловлена высокой ценностью объектов историко-культурного наследия (стоянки древнего человека и наскальная живопись), рекреационной ценностью и необходимостью охраны редких видов растений.

#### IV. РЕЖИМ ОСОБОЙ ОХРАНЫ ПАМЯТНИКА ПРИРОДЫ

4.1. Зонирование памятника природы отсутствует.

4.2. Режим особой охраны установлен постановлением Правительства Пермского края от 28 марта 2008 г. № 64-п «Об особо охраняемых природных территориях регионального значения, за исключением биологических охотничьих заказников».

4.3. Запрещено:

Всякое строительство, за исключением объектов, предусмотренных проектом обустройства и проведения природоохранных мероприятий.

Геолого-разведочные работы, приводящие к нарушению почвенного и растительного покрова, среды обитания животных.

Рубки леса, за исключением санитарных.

Заготовка живицы и древесных соков.

Размещение, хранение и утилизация промышленных и бытовых отходов.

Проезд вне дорог, определенных материалами лесоустройства, и стоянка вне специально отведенных мест, за исключением случаев, связанных с охраной леса и осуществлением предусмотренных природоохранных мероприятий.

Разведение костров вне специально оборудованных для этих целей мест.

Распашка целинных земель.

Всякая деятельность, влекущая за собой нарушение сохранности памятников природы.

4.4. Разрешено:

Эксплуатация и реконструкция существующих объектов.

Геолого-разведочные работы, не приводящие к нарушению почвенного и растительного покрова, среды обитания животных.

Санитарные рубки.

Посещение территории в рекреационных, учебных и иных целях.

Всякая деятельность, не влекущая за собой нарушение сохранности памятников природы.

Приложение: Схема ландшафтного памятника природы «Писаный камень» с нанесением на ней всех площадок и маршрутов, существующего обустройства и видов растений, охраняемых в Пермском крае.

#### Схема ландшафтного памятника природы «Писаный камень»





УТВЕРЖДЕНО  
приказом Министерства природных ресурсов,  
лесного хозяйства и экологии Пермского края  
от 27.09.2016  
№ СЭД-30-01-02-1708

## Положение об охраняемом ландшафте «Полуд (Полудов камень)»

### I. ОБЩИЕ ПОЛОЖЕНИЯ

1.1. Настоящее положение разработано в соответствии с требованиями Закона Пермского края от 4 декабря 2015 г. № 565-ПК «Об особо охраняемых природных территориях Пермского края».

1.2. Охраняемый ландшафт «Полуд (Полудов камень)» создан в соответствии с решением исполнительного комитета Пермского областного Совета народных депутатов от 28 апреля 1981 г. № 81 «О мерах по обеспечению сохранности дикорастущих растений и ботанических памятников природы», переутвержден постановлением Правительства Пермского края от 28 марта 2008 г. № 64-п «Об особо охраняемых природных территориях Пермского края, за исключением биологических охотничьих заказников».

1.3. Охраняемый ландшафт образован без ограничения срока действия.

1.4. Государственное управление в области организации и функционирования охраняемого ландшафта, в том числе контроль за обеспечением соблюдения установленного режима особой охраны охраняемого ландшафта, осуществляется Министерством природных ресурсов, лесно-

го хозяйства и экологии Пермского края.

1.5. Охрана охраняемого ландшафта, в том числе расположенных на территории охраняемого ландшафта природных комплексов и их компонентов, осуществляется в соответствии с порядком, установленным Правительством Пермского края.

1.6. Охраняемый ландшафт занимает площадь 860,0 га и расположен в Красновишерском муниципальном районе в 7 км на северо-запад от г. Красновишерска.

1.7. Границы: в границах кварталов 18, 24 Красновишерского лесничества Красновишерского лесхоза.

1.8. Территория, занятая охраняемым ландшафтом, является особо охраняемой природной территорией регионального значения и образована без изъятия у пользователей, владельцев и собственников земельных участков, расположенных в границах территории охраняемого ландшафта.

В границы особо охраняемой природной территории входят земли лесного фонда.

### II. ЦЕЛЬ СОЗДАНИЯ ОХРАНЯЕМОГО ЛАНДШАФТА

2.1. Целью создания особо охраняемой природной территории является обеспечение охраны природных комплексов и поддержания экологического баланса при сохранении экономического потенциала региона и образа жизни населения, с регулируемым традиционным использованием.

2.2. На территории охраняемого ландшафта обеспечивается охрана крупного малонарушенного природного комплекса, включающего эталонные участки горной тайги.

### III. ХАРАКТЕРИСТИКА ПРИРОДНЫХ КОМПЛЕКСОВ И ОБЪЕКТОВ ОХРАНЯЕМОГО ЛАНДШАФТА

3.1. В пределах охраняемого ландшафта выделены экосистемы горной тундры и криволесий.

3.2. Охраняемая территория расположена на Западном предгорье Уральского хребта Березовско-Средневишерского ландшафта. Относится к Западно-Уральской ландшафтной области. Является юго-восточным отрогом Полудова кряжа.

3.3. На охраняемом ландшафте вскрыты подзолистые глубокоподзоленные тяжелосуглинистые почвы на элювии коренных пород в комплексе со слаборазвитыми почвами: литоземами серогумусовыми и петроземами гумусовыми.

3.4. В границах ООПТ представлены сообщества елово-березового крупнотравного леса, темнохвойного, елово-пихтового леса, растительная группировка скальных обнажений, а также небольшой сильно трансформированный участок, сформированный на площадке около вышки ретранслятора и других технических сооружений.

Растительная группировка представлена елово-березовым лесом крупнотравным. В древостое преобладает береза повислая (*Betula pendula*), в меньшей степени встречаются ель сибирская (*Picea obovata*) и виды рода ива (*Salix* sp.). Древостой разрежен. В подросте отмечено возобновление темнохвойных пород: ели сибирской и пихты сибирской. В подлеске встречается рябина сибирская (*Sorbus sibirica*). Кустарниковый ярус не сформирован. В травянисто-кустарничковом ярусе преобладают лесные виды растений щитовник мужской (*Dryopteris filix-mas*), черника (*Vaccinium myrtillus*), фагоптерис связывающий (*Phegopteris connectilis*). В качестве доминанта среди мхов зарегистрирован плевроциум Шребера (*Pleurozium schreberi*).

Елово-пихтовый лес с преобладанием темнохвойных и лесных видов

в травянисто-кустарничковом ярусе (цирцен альпийской (*Circaea alpina*), щитовника шартрского (*Dryopteris carthusiana*), страусника обыкновенного (*Matteuccia struthiopteris*), кислицы обыкновенной (*Oxalis acetosela*), звездчатки дубравной (*Stellaria nemorum*)). Моховой ярус выражен очень хорошо и образован лесными видами мхов эптажным (*Hylacomium splendens*) и плевроциумом Шребера (*Pleurozium schreberi*).

Сильно деградированное сообщество, сформированное подростом мелколиственной породы березы повислой (*Betula pendula*), различных видов родов ива (*Salix* sp.) и рябина (*Sorbus* sp.). На участках, не подверженных вытаптыванию, среди трав преобладает черника (*Vaccinium myrtillus*).

На нарушенных местообитаниях доминируют луговые виды: полевица тонкая (*Agrostis tenuis*), мятлик однолетний (*Poa annua*), иван-чай узколистый (*Chamerion angustifolium*). Растительный покров на отдельных участках нарушен, обилие синантропных видов растений (марьянник луговой (*Melampyrum pratense*), мятлик однолетний (*Poa annua*), иван-чай узколистый (*Chamerion angustifolium*)).

3.5. Редких и исчезающих видов растительного и животного мира, включенных в Красную книгу Пермского края и Российской Федерации, не выявлено.

3.6. Рекреационное воздействие локально. Экосистемы охраняемого ландшафта находятся в динамическом равновесии.

3.7. Особая научная, эстетическая, природоохранная ценность особо охраняемой природной территории, в целях охраны которых она создана, обусловлена необходимостью охраны фрагментов горной тундры, криволесий, редких арктоальпийских видов растений, останцов, представляющих типичные горно-таежные природные комплексы. Высота горы – 527 м.

### IV. РЕЖИМ ОСОБОЙ ОХРАНЫ ОХРАНЯЕМОГО ЛАНДШАФТА

4.1. Зонирование охраняемого ландшафта отсутствует.

4.2. Режим особой охраны установлен постановлением Правительства Пермского края от 28 марта 2008 г. № 64-п «Об особо охраняемых природных территориях Пермского края, за исключением биологических охотничьих заказников».

4.3. Запрещено:

Сплошные рубки лесных насаждений, за исключением лесных участков, переданных в аренду до 1 августа 2009 г.

Размещение, хранение и утилизация промышленных и бытовых отходов.

Проезд вне дорог, определенных материалами лесоустройства, и стоянка вне специально отведенных мест, за исключением случаев, связан-

ных с охраной леса и осуществлением предусмотренных природоохранных мероприятий.

Иные виды хозяйственного использования, приводящие к необратимым изменениям природного комплекса особо охраняемой природной территории.

4.4. Разрешено:

Эксплуатация и реконструкция существующих объектов.

Посещение территории в рекреационных, учебных и иных целях.

Рубки леса, за исключением сплошных.

Разведка и эксплуатация нефтяных месторождений при соблюдении следующих условий:

под нефтепромысловые работы отводятся земли, обоснованные тех-

нологической схемой и проектом разработки месторождений для эксплуатации скважин и прокладки трубопроводов, но не более 5% от территории охраняемого ландшафта;

размещение нефтяных объектов производится с учетом водоохраных зон водоемов и водотоков;

нефтепромысловые объекты оборудуются системой ливневой канализации, производится обваловка их территории с целью исключения попадания загрязнителей на окружающую территорию;

перемещение транспорта ограничено утвержденной схемой передвижения;

трубопроводы, линии электропередач и другие коммуникации прокладываются в соответствии с технологической схемой разработки месторождения;

строительство и эксплуатация нефтепромысловых объектов осуществляется только с применением технологий, исключающих загрязнение

пресных поверхностных и подземных вод;

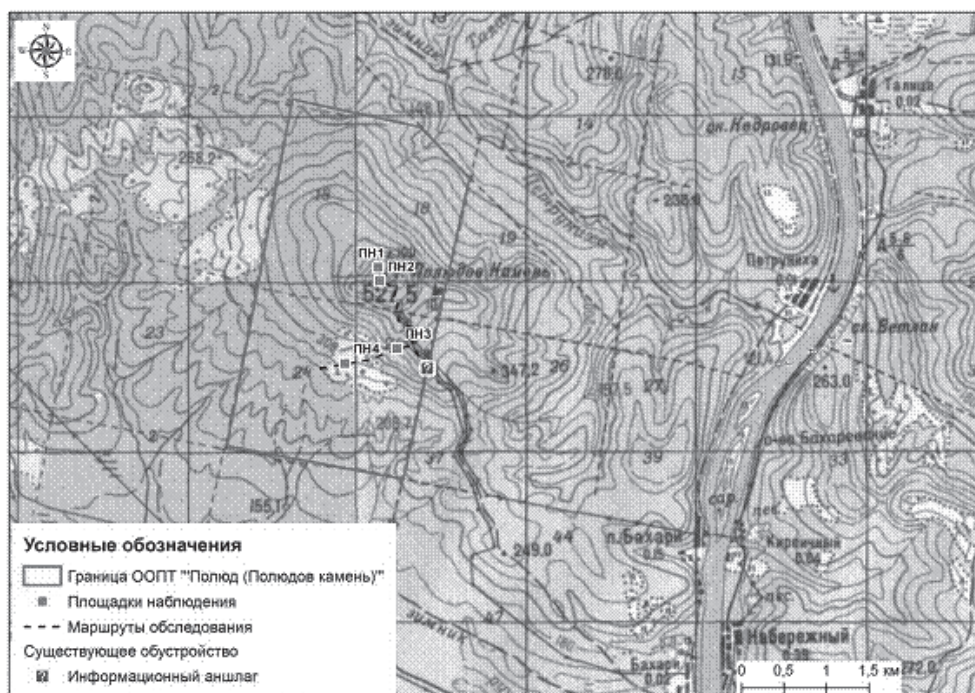
при обустройстве месторождений реализуется система мероприятий по сохранению гидрогеологического режима постоянных и временных водотоков;

для контроля за состоянием основных компонентов природной среды (атмосферы, гидросферы, растительного и почвенного покрова и животного мира) в течение всего периода эксплуатации нефтяного месторождения осуществляется комплексный экологический мониторинг.

Иные виды хозяйственного использования, не приводящие к необратимым изменениям природного комплекса особо охраняемой природной территории.

Приложение: Схема охраняемого ландшафта «Полюд (Полюдов камень)» с нанесением на ней всех площадок и маршрутов.

#### Схема охраняемого ландшафта «Полюд (Полюдов камень)»





## МИНИСТЕРСТВО КУЛЬТУРЫ ПЕРМСКОГО КРАЯ

### П Р И К А З

06.10.2016

№ СЭД-27-01-10-576

#### Об утверждении границ территории, предмета охраны, режима использования территории объекта культурного наследия регионального значения – памятника «Банк»

В соответствии со статьями 3.1, 5.1, 9.2 Федерального закона от 25 июня 2002 г. № 73-ФЗ «Об объектах культурного наследия (памятников истории и культуры) народов Российской Федерации», Положением о Министерстве культуры Пермского края, утвержденным постановлением Правительства Пермского края от 13 декабря 2007 г. № 331-п,

ПРИКАЗЫВАЮ:

1. Установить границы территории объекта культурного наследия регионального значения – памятника «Банк», расположенного по адресу: Пермский край, г. Соликамск, ул. 20-летия Победы, д. 122 (далее – объект

культурного наследия), утвердив их согласно приложениям 1, 2 к настоящему приказу.

2. Установить режим использования территории объекта культурного наследия бессрочно согласно приложению 3 к настоящему приказу;

3. Установить предмет охраны объекта культурного наследия согласно приложению 4 к настоящему приказу.

4. Настоящий приказ вступает в силу через 10 дней после дня его официального опубликования.

Министр  
И.А. Гладнев

Приложение 1  
к приказу Министерства культуры  
Пермского края  
от 06.10.2016  
№ СЭД-27-01-10-576

#### ОПИСАНИЕ ГРАНИЦ территории объекта культурного наследия регионального значения – памятника «Банк», расположенного по адресу: Пермский край, г. Соликамск, ул. 20-летия Победы, д. 122

Территория объекта культурного наследия регионального значения – памятника «Банк», расположенного по адресу: Пермский край, г. Соликамск, ул. 20-летия Победы, д. 122 устанавливается в следующих границах: юго-восточная и юго-западная границы кадастрового квартала 59:10:0407013, северо-западная граница земельного участка с ка-

дастровым № 59:10:0407013:27 и условная линия, его продолжающая к западу, северо-восточная граница земельного участка с кадастровым № 59:10:0407013:28, юго-западный фасад жилого дома по ул. 20-летия Победы, 120.

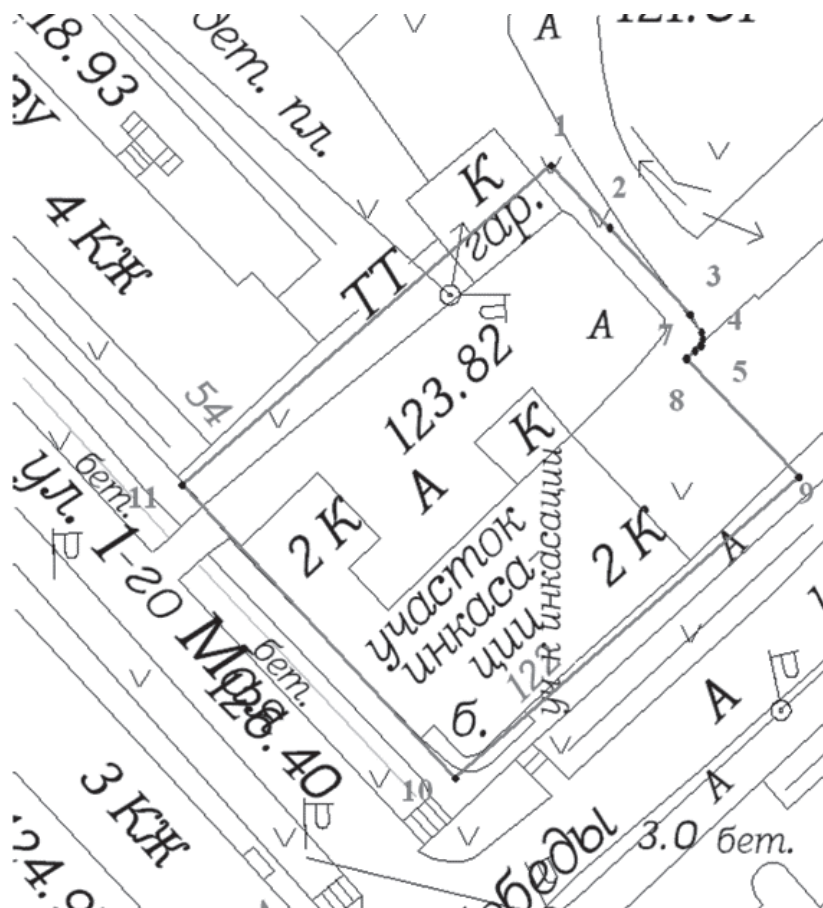
Координаты характерных точек  
границы территории объекта культурного наследия

Обозначение характерных точек границ	Координаты, м	
	X	Y
	2	3
1	700149,20	2262375,24
2	700142,94	2262381,18
3	700134,05	2262389,32
4	700132,33	2262390,41
5	700131,61	2262390,56
6	700130,98	2262390,33
7	700130,48	2262389,76
8	700129,67	2262388,91
9	700117,69	2262400,27
10	700087,28	2262365,57
11	700116,86	2262337,99
1	700149,20	2262375,24



Приложение 2  
к приказу Министерства культуры  
Пермского края  
от 06.10.2016  
№ СЭД-27-01-10-576

**СХЕМА ГРАНИЦ**  
территории объекта культурного наследия регионального значения –  
памятника «Банк», расположенного по адресу: Пермский край,  
г. Соликамск, ул. 20-летия Победы, д. 122



Приложение 3  
к приказу Министерства культуры  
Пермского края  
от 06.10.2016  
№ СЭД-27-01-10-576

**РЕЖИМ ИСПОЛЬЗОВАНИЯ**  
территории объекта культурного наследия регионального значения –  
памятника «Банк», расположенного по адресу: Пермский край,  
г. Соликамск, ул. 20-летия Победы, д. 122

На территории объекта культурного наследия регионального значения – памятника «Банк», расположенного по адресу: Пермский край, г. Соликамск, ул. 20-летия Победы, д. 122 (далее – памятник) запрещается строительство объектов капитального строительства и увеличение объемно-пространственных характеристик существующих на территории памятника объектов капитального строительства; проведение земляных, строительных, мелиоративных и иных работ, за исключением работ по сохранению памятника или его отдельных элементов, сохранению историко-градостроительной или природной среды памятника.

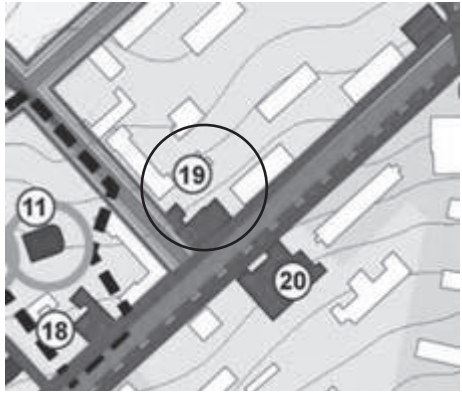



На территории памятника разрешается ведение хозяйственной деятельности, не противоречащей требованиям обеспечения сохранности памятника и позволяющей обеспечить его функционирование в современных условиях.





К работам по сохранению относятся консервация, ремонт, реставрация памятника, приспособление памятника для современного использования, научно-исследовательские, изыскательские, проектные и производственные работы, научно-методическое руководство, технический и авторский надзор.

Проектирование и проведение работ по сохранению территории памятника осуществляются по согласованию с исполнительным органом государственной власти Пермского края, уполномоченным в области охраны объектов культурного наследия.


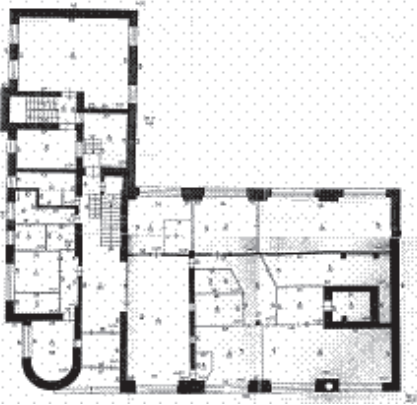
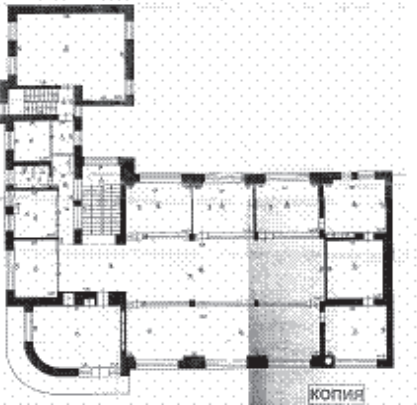

Территория памятника располагается в границах территории объекта археологического наследия «Соликамск, город», в связи с этим на территорию памятника распространяется режим использования территории объекта археологического наследия «Соликамск, город».



**ПРЕДМЕТ ОХРАНЫ**  
**объекта культурного наследия регионального значения – памятника «Банк»,**  
**расположенного по адресу: Пермский край,**  
**г. Соликамск, ул. 20-летия Победы, д. 122**

№	Наименование, описание предмета охраны	Изображение
1. Градостроительные особенности:		
1.1	Расположение в центре г. Соликамска на пересечении улиц 20-летия Победы и 1 Мая – угловая композиция, фиксация квартальной сетки (№ 19 на прилагаемой схеме)	
1.2	Основные точки восприятия вдоль улиц 20-летия Победы, 1 Мая	
2. Архитектурные особенности (экстерьер):		
2.1	Объемно-пространственное решение – «Г» - образное в плане 2-3 этажное здание с закругленным юго-западным углом с подвалом, под скатной крышей с организованным водостоком	
2.2	Материал стен – керамический кирпич	
2.3	Материал фасадной поверхности – штукатурка с окраской	
2.4	Характер архитектурного декора фасадов в стилистике конструктивизма:	
2.4.1	- гладкое поле стен	
2.4.2	- скругленный парапет над южным углом	
2.4.3	- угловой скругленный балкон с глухим экраном не остекленный	

<p>2.4.4</p>	<p>- скругленное основание под балконом, ограничивающее входную группу</p>	
<p>2.4.5</p>	<p>- ризалит северо-западного фасада с витражным остеклением парадной лестницы</p>	
<p>2.4.6</p>	<p>- ризалит лестничной клетки на юго-западном фасаде с аттиком, витражным остеклением</p>	
<p>2.5</p>	<p>Расположение, габариты, конфигурация, расстекловка оконных проемов (в том числе не используемых):</p>	
<p>2.5.1</p>	<p>- тип 1 – четырехстворные окна с глухой четырехчастной фрамугой</p>	



<p>2.5.2</p>	<p>- тип 2 – двухстворные окна с глухой двухчастной фрамугой</p>	
<p>2.6</p>	<p>Расположение, габариты, конфигурация дверных проемов (в том числе не используемых)</p>	
<p>3. Архитектурные особенности (интерьер)</p>		
<p>3.1</p>	<p>Планировочное решение – расположение капитальных стен, столбов каркаса, лестниц</p>	 <p style="text-align: center;">План 1-го этажа</p>  <p style="text-align: center;">План 2-го этажа</p>
<p>3.2</p>	<p>Кессонный потолок в пом. 5 (1 этаж) с профилированными карнизами</p>	

3.3	Парадная лестница – мраморные ступени, металлическое ограждение с деревянными перилами	
3.4	Запасная лестница – бетонные ступени, металлическое ограждение с деревянными перилами	
4. Мемориальные особенности:		
4.1	Подлинный объект материальной культуры, свидетельствующий о развитии финансовой системы в регионе. Одно из первых общественных зданий, возведенных в советский период в г. Соликамске	



## МИНИСТЕРСТВО КУЛЬТУРЫ ПЕРМСКОГО КРАЯ

### П Р И К А З

06.10.2016

№ СЭД-27-01-10-577

#### Об утверждении границ территории, предмета охраны, режима использования территории объекта культурного наследия регионального значения – памятника «Приют детский»

В соответствии со статьями 3.1, 5.1, 9.2 Федерального закона от 25 июня 2002 г. № 73-ФЗ «Об объектах культурного наследия (памятниках истории и культуры) народов Российской Федерации», Положением о Министерстве культуры Пермского края, утвержденным постановлением Правительства Пермского края от 13 декабря 2007 г. № 331-п

##### ПРИКАЗЫВАЮ:

1. Установить границы территории объекта культурного наследия регионального значения – памятника «Приют детский», расположенного по адресу: Пермский край, г. Соликамск, ул. 20-летия Победы, д. 126 (далее

– объект культурного наследия), утвердив их согласно приложениям 1, 2 к настоящему приказу.

2. Установить режим использования территории объекта культурного наследия бессрочно согласно приложению 3 к настоящему приказу;

3. Установить предмет охраны объекта культурного наследия согласно приложению 4 к настоящему приказу.

4. Настоящий приказ вступает в силу через 10 дней после дня его официального опубликования.

Министр  
И.А. Гладнев

Приложение 1  
к приказу Министерства культуры Пермского края  
от 06.10.2016  
№ СЭД-27-01-10-577

#### ОПИСАНИЕ ГРАНИЦ

##### территории объекта культурного наследия регионального значения – памятника «Приют детский», расположенного по адресу: Пермский край, г. Соликамск, ул. 20-летия Победы, д. 126

Территория объекта культурного наследия регионального значения – границам земельных участков с кадастровыми №№ 59:10:0407012:32 и памятника «Приют детский», расположенного по адресу: Пермский край, 59:10:0407012:38. г. Соликамск, ул. 20-летия Победы, д. 126 устанавливается по внешним

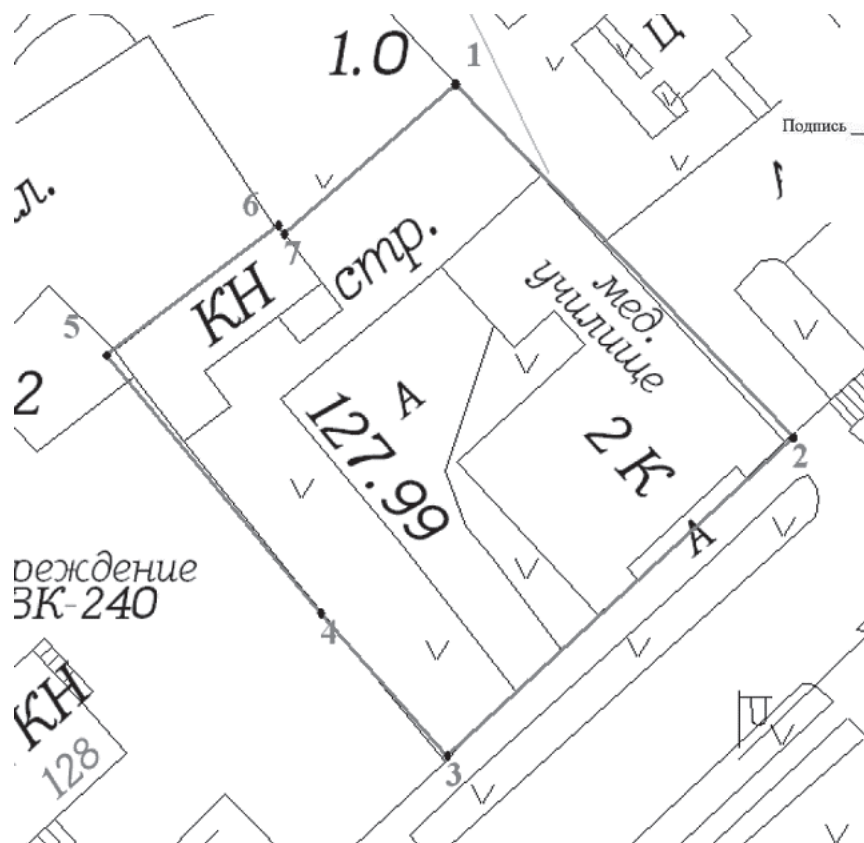
Координаты характерных точек  
границы территории объекта культурного наследия

Обозначение характерных точек границ	Координаты, м	
	X	Y
1	2	3
1	700072,06	2262283,71
2	700040,26	2262314,17
3	700011,64	2262283,05
4	700024,46	2262271,64
5	700047,65	2262252,33
6	700059,37	2262267,79
7	700058,62	2262268,35
1	700072,06	2262283,71



Приложение 2  
к приказу Министерства культуры  
Пермского края  
от 06.10.2016  
№ СЭД-27-01-10-577

**СХЕМА ГРАНИЦ**  
территории объекта культурного наследия регионального значения – памятника  
«Приют детский», расположенного по адресу:  
Пермский край, г. Соликамск, ул. 20-летия Победы, д. 126



Приложение 3  
к приказу Министерства культуры  
Пермского края  
от 06.10.2016  
№ СЭД-27-01-10-577

**РЕЖИМ ИСПОЛЬЗОВАНИЯ**  
территории объекта культурного наследия регионального значения – памятника  
«Приют детский», расположенного по адресу:  
Пермский край, г. Соликамск, ул. 20-летия Победы, д. 126

На территории объекта культурного наследия регионального значения – памятника «Приют детский», расположенного по адресу: Пермский край, г. Соликамск, ул. 20-летия Победы, д. 126 (далее – памятник) запрещается строительство объектов капитального строительства и увеличение объемно-пространственных характеристик существующих на территории памятника объектов капитального строительства; проведение земляных, строительных, мелиоративных и иных работ, за исключением работ по сохранению памятника или его отдельных элементов, сохранению историко-градостроительной или природной среды памятника.






На территории памятника разрешается ведение хозяйственной деятельности, не противоречащей требованиям обеспечения сохранности памятника и позволяющей обеспечить его функционирование в современных условиях.




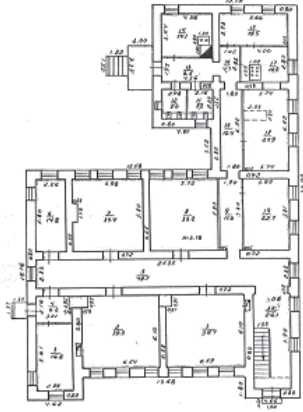
К работам по сохранению относятся консервация, ремонт, реставрация памятника, приспособление памятника для современного использования, научно-исследовательские, изыскательские, проектные и производственные работы, научно-методическое руководство, технический и авторский надзор.

Проектирование и проведение работ по сохранению территории памятника осуществляются по согласованию с исполнительным органом государственной власти Пермского края, уполномоченным в области охраны объектов культурного наследия.

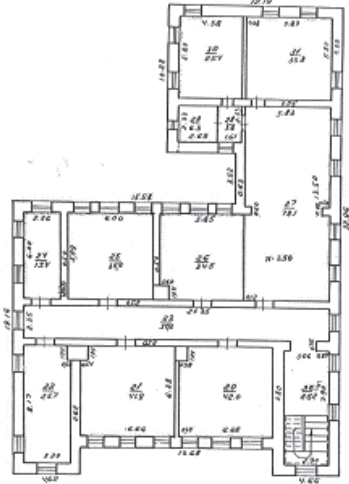


Территория памятника располагается в границах территории объекта археологического наследия «Соликамск, город», в связи с этим на территорию памятника распространяется режим использования территории объекта археологического наследия «Соликамск, город».

**ПРЕДМЕТ ОХРАНЫ**  
**объекта культурного наследия регионального значения – памятника**  
**«Приют детский», расположенного по адресу:**  
**Пермский край, г. Соликамск, ул. 20-летия Победы, д. 126**

№ п/ох	Наименование, описание предмета охраны	Изображение
1. Градостроительные особенности		
1.1	Рядовое расположение на линии исторической застройки ул. 20 лет Победы	
1.2	Основные точки восприятия вдоль улицы 20-летия Победы, с территории Спасской церкви	
2. Архитектурные особенности (экстерьер)		
2.1	Объемно-пространственное решение – здание 2-этажное с подвалом в северной части, в плане сложное, с фланговыми ризалитами на южном фасаде, под скатной крышей	
2.2	Материал стен – керамический полнотелый кирпич конца 19 в.	
2.3	Материал фасадной поверхности – лицевая кладка с расшивкой валиком и окраской	
2.4	Металлическая фальцевая скатная кровля с организованным водостоком	
2.5	Декоративная отделка фасадов в стилистике архитектурной эклектики:	
2.5.1	- щипцовые фронтоны фланговых ризалитов южного фасада	
2.5.2	- обрамление входов и окон 1-го этажа – уплощенная аркатуры, опирающаяся на филленчатый пояс	

2.5.3	- ступенчатый венчающий карниз с дентикулами и полотенцами в местах при- мыкания лопаток, рустовка перемычек окон 2-го этажа	
2.5.4	- обрамление окон 1-го этажа в ризалитах восточного и западного фасадов – бегунец в рамке, опирающийся на полуколонны с кубоватыми капителями, подоконные филенки, горизонтальный руст в пределах стен ризалита	
2.5.5	- обрамление арочных окон 2-го этажа в ризалитах восточного и западного фасадов – поясok, имитирующий бровку, филенки по флангам и над углами проема, пояс с крупными дентикулами, подоконные филенки	
2.6	Расположение, габариты, исторический рисунок заполнения оконных про- емов, заполнения деревянные двойные створные с глухой фрамугой	
2.7	Расположение и габариты дверных проемов	
3. Архитектурные особенности (интерьер)		
3.1	Планировочное решение – расположение капитальных стен, проемов, лестниц	 <p style="text-align: center;">План 1-го этажа</p>



		 <p>План 2-го этажа</p>
<p>3.2</p>	<p>Сегментные арки в местах сопряжения лестничных клеток и коридоров</p>	
<p>3.3</p>	<p>Штукатурные профилированные карнизы</p>	
<p>4. Мемориальные особенности</p>		
<p>4.1</p>	<p>Подлинный объект материальной культуры, свидетельствующий о развитии социальной сферы в регионе, развитии народного образования в 20 в.</p>	



## МИНИСТЕРСТВО КУЛЬТУРЫ ПЕРМСКОГО КРАЯ

### П Р И К А З

06.10.2016

№ СЭД-27-01-10-578

#### Об утверждении границ территории, предмета охраны, режима использования территории объекта культурного наследия регионального значения – памятника «Почтамт»

В соответствии со статьями 3.1, 5.1, 9.2 Федерального закона от 25 июня 2002 г. № 73-ФЗ «Об объектах культурного наследия (памятниках истории и культуры) народов Российской Федерации», Положением о Министерстве культуры Пермского края, утвержденным постановлением Правительства Пермского края от 13 декабря 2007 г. № 331-п,

##### ПРИКАЗЫВАЮ:

1. Установить границы территории объекта культурного наследия регионального значения – памятника «Почтамт», расположенного по адресу: Пермский край, г. Соликамск, ул. 20-летия Победы, д. 144 (далее

– объект культурного наследия), утвердив их согласно приложениям 1, 2 к настоящему приказу.

2. Установить режим использования территории объекта культурного наследия бессрочно согласно приложению 3 к настоящему приказу;

3. Установить предмет охраны объекта культурного наследия согласно приложению 4 к настоящему приказу.

4. Настоящий приказ вступает в силу через 10 дней после дня его официального опубликования.

Министр  
И.А. Гладнев

Приложение 1  
к приказу Министерства культуры  
Пермского края  
от 06.10.2016  
№ СЭД-27-01-10-578

#### ОПИСАНИЕ ГРАНИЦ

#### территории объекта культурного наследия регионального значения – памятника «Почтамт», расположенного по адресу: Пермский край, г. Соликамск, ул. 20-летия Победы, д. 144

Территория объекта культурного наследия регионального значения границам земельных участков с кадастровыми №№ 59:10:0407011:1 и – памятника «Почтамт», расположенного по адресу: Пермский край, 59:10:0407011:3.  
г. Соликамск, ул. 20-летия Победы, д. 144, устанавливается по внешним

Координаты характерных точек  
границы территории объекта культурного наследия

Обозначение характерных точек границ	Координаты, м	
	X	Y
1	2	3
1	699795,63	2262001,23
2	699787,32	2262009,90
3	699786,87	2262011,40
4	699776,13	2262020,97
5	699770,37	2262015,13
6	699766,41	2262018,30
7	699763,48	2262015,46
8	699738,75	2261990,54
9	699727,42	2261978,28
10	699760,66	2261944,74
11	699763,27	2261947,53
12	699785,63	2261971,60
1	699795,63	2262001,23

Приложение 2  
к приказу Министерства культуры  
Пермского края  
от 06.10.2016  
№ СЭД-27-01-10-578

**СХЕМА ГРАНИЦ**  
территории объекта культурного наследия регионального значения – памятника «Почтамт»,  
расположенного по адресу: Пермский край, г. Соликамск, ул. 20-летия Победы, д. 144



Приложение 3  
к приказу Министерства культуры  
Пермского края  
от 06.10.2016  
№ СЭД-27-01-10-578

**РЕЖИМ ИСПОЛЬЗОВАНИЯ**  
территории объекта культурного наследия регионального значения – памятника «Почтамт»,  
расположенного по адресу: Пермский край, г. Соликамск, ул. 20-летия Победы, д. 144

На территории объекта культурного наследия регионального значения – памятника «Почтамт», расположенного по адресу: Пермский край, г. Соликамск, ул. 20-летия Победы, д. 144 (далее – памятник) запрещается строительство объектов капитального строительства и увеличение объемно-пространственных характеристик существующих на территории памятника объектов капитального строительства; проведение земляных, строительных, мелиоративных и иных работ, за исключением работ по сохранению памятника или его отдельных элементов, сохранению историко-градостроительной или природной среды памятника.

На территории памятника разрешается ведение хозяйственной деятельности, не противоречащей требованиям обеспечения сохранности памятника и позволяющей обеспечить его функционирование в современных условиях.

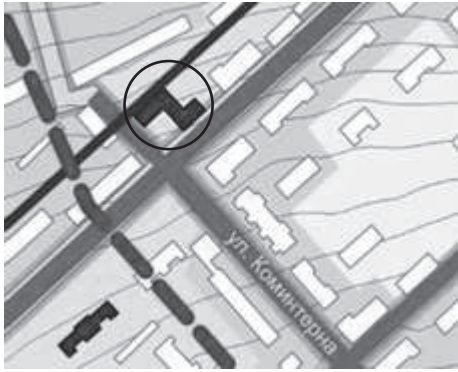




К работам по сохранению относятся консервация, ремонт, реставрация памятника, приспособление памятника для современного использования, научно-исследовательские, изыскательские, проектные и производственные работы, научно-методическое руководство, технический и авторский надзор.



Проектирование и проведение работ по сохранению территории памятника осуществляются по согласованию с исполнительным органом государственной власти Пермского края, уполномоченным в области охраны объектов культурного наследия.

Территория памятника располагается в границах территории объекта археологического наследия «Соликамск, город», в связи с этим на территорию памятника распространяется режим использования территории объекта археологического наследия «Соликамск, город».



**ПРЕДМЕТ ОХРАНЫ**  
**объекта культурного наследия регионального значения – памятника «Почтамт»,**  
**расположенного по адресу: Пермский край, г. Соликамск,**  
**ул. 20-летия Победы, д. 144**

№	Наименование, описание предмета охраны	Изображение
1. Градостроительные особенности		
1.1	Расположение на пересечении улиц 20-летия Победы и Коминтерна – угловая композиция, фиксация исторических линий застройки двух улиц	
1.2	Основные точки восприятия вдоль улиц 20-летия Победы, Коминтерна	
2. Архитектурные особенности (экстерьер)		
2.1	Объемно-пространственное решение – Г-образное в плане 2-этажное здание с подвалом под скатной крышей (литер А). К северному торцовому фасаду примыкает пристройка 1964 г. (литер А1), конструктивно связанная с памятником	
2.2	Материал стен – кирпич	
2.3	Материал фасадной поверхности – гладкая штукатурка с окраской	
2.4	Характер архитектурного декора фасадов в стилистике конструктивизма:	
2.4.1	- сомкнутые угловые аттики (юго-западный, юго-восточный угол)	
2.4.2	- угловой балкон на металлических консолях с металлическим ограждением	
2.5	Расположение, габариты, конфигурация, историческая расстекловка оконных проемов (в том числе не используемых)	

2.6	Расположение, габариты, конфигурация дверных проемов (в том числе не используемых)	
3. Архитектурная охрана (интерьер):		
3.1	Планировочное решение – расположение капитальных стен, габариты и конфигурации проемов, лестниц	
3.2	Монолитные кессонированные перекрытия по металлическим балкам	
3.3	Металлическое ограждение лестниц в стилистике «ар-деко»	
4. Мемориальные особенности:		
4.1	Подлинный объект материальной культуры, свидетельствующий о развитии почтовой связи в регионе. Одно из первых зданий советского периода истории г. Соликамска	



## МИНИСТЕРСТВО КУЛЬТУРЫ ПЕРМСКОГО КРАЯ

### П Р И К А З

06.10.2016

№ СЭД-27-01-10-579

#### О включении в перечень выявленных объектов культурного наследия

В соответствии со статьей 16.1 Федерального закона от 25 июня 2002 г. № 73-ФЗ «Об объектах культурного наследия (памятниках истории и культуры) народов Российской Федерации», Положением о Министерстве культуры Пермского края, утвержденным постановлением Правительства Пермского края от 13 декабря 2007 г. № 331-п,

##### ПРИКАЗЫВАЮ:

1. Включить в перечень выявленных объектов культурного наследия Пермского края объект археологического наследия – памятник «Залесная I, городище», расположенный по адресу: Пермский край, Краснокамский район, д. Залесная, в 2 км к югу-юго-западу, левый берег р. Черная, у места слияния р. Черная и р. Фадиха; в 2,3 км к западу-юго-западу от д. Ру-

саки (далее – выявленный объект археологического наследия).

2. Установить границы территории выявленного объекта археологического наследия, утвердив их согласно приложениям 1, 2 к настоящему приказу.

3. Установить предмет охраны выявленного объекта археологического наследия согласно приложению 3 к настоящему приказу.

4. Установить режим использования территории выявленного объекта археологического наследия бессрочно согласно приложению 4 к настоящему приказу.

5. Настоящий приказ вступает в силу через 10 дней после дня его официального опубликования.

Министр  
И.А. Гладнев

Приложение 1  
к приказу Министерства  
культуры Пермского края  
от 06.10.2016  
№ СЭД-27-01-10-579

#### ОПИСАНИЕ ГРАНИЦ территории выявленного объекта археологического наследия – памятника «Залесная I, городище»

Выявленный объект археологического наследия – памятник «Залесная I, городище» (далее – выявленный объект археологического наследия) расположен по адресу: Пермский край, Пермский край, Краснокамский район, д. Залесная, в 2 км к югу-юго-западу, левый берег р. Черная, у места слияния р. Черная и р. Фадиха; в 2,3 км к западу-юго-западу от д. Ру-

Точка 1 границ территории выявленного объекта археологического наследия имеет общегеографические координаты 58°13'14.47»с.ш., 55°46'57.51»в.д.

Граница территории выявленного объекта археологического наследия проходит: от точки 1 на восток 118 м до точки 2; от точки 2 на юго-восток 87 м до точки 3; от точки 3 на юг-юго-восток 76 м до точки 4; от точки 4 на юг 78 м до точки 5; от точки 5 на юго-запад 163 м до точки 6; от точки 6 на запад 114 м до точки 7; от точки 7 на северо-запад 129 м до точки 8; от точки 8 на север 117 м до точки 9; от точки 9 на северо-восток 147 м до точки 1.

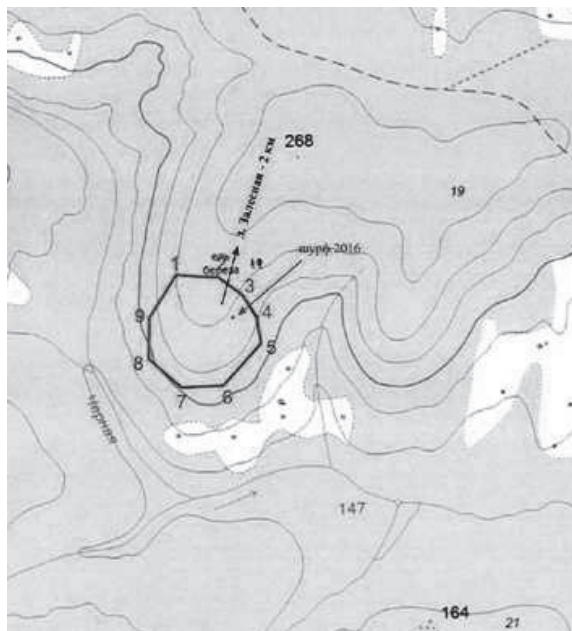
##### Координаты характерных точек границы территории выявленного объекта археологического наследия

Наименование характерных точек границы	Координаты характерных точек границы (МСК 59)	
	X	Y
1	541445.55	2204996.21
2	541434.62	2205113.96
3	541382.16	2205183.41
4	541317.34	2205223.33
5	541240.16	2205235.67
6	541122.32	2205122.50
7	541118.04	2205008.32
8	541204.24	2204911.50
9	541321.76	2204916.93



Приложение 2  
к приказу Министерства  
культуры Пермского края  
от 06.10.2016  
№ СЭД-27-01-10-579

**СХЕМА ГРАНИЦ  
территории выявленного объекта археологического наследия –  
памятника «Залесная I, городище»**



Приложение 3  
к приказу Министерства  
культуры Пермского края  
от 06.10.2016  
№ СЭД-27-01-10-579

**ПРЕДМЕТ ОХРАНЫ  
выявленного объекта археологического наследия –  
памятника «Залесная I, городище»**

Предметом охраны выявленного объекта археологического наследия – памятника «Залесная I, городище» являются:

расположенные под дерновым слоем супесчаные и суглинистые пласты грунтов различных оттенков с углистыми, зольными и иными включениями, образовавшиеся в процессе деятельности человека более чем сто лет назад и содержащие в себе археологические предметы;

полностью или частично скрытые в земле остатки и фрагменты оборонительных, хозяйственных, производственных, ритуальных и тому по-

добное сооружений, созданных человеком более чем сто лет назад (очаги, погребения, жилища, зольники, ямы и тому подобное);

полностью или частично скрытые в земле, а также находящиеся на поверхности земли целые либо фрагментированные археологические предметы, созданные человеком более чем сто лет назад, изготовленные из глины, камня, стекла, кости, металлов и из иных материалов: украшения, предметы быта, вооружения, орудия и отходы производств, предметы религиозных культов, а также остеологический материал.

Приложение 4  
к приказу Министерства  
культуры Пермского края  
от 06.10.2016  
№ СЭД-27-01-10-579

**РЕЖИМ ИСПОЛЬЗОВАНИЯ  
территории выявленного объекта археологического наследия –  
памятника «Залесная I, городище»**

На земельных участках, в границах которых располагается выявленный объект археологического наследия – памятник «Залесная I, городище» (далее – памятник), разрешается:

проведение работ по изучению памятника, включая работы, имеющие целью поиск и изъятие археологических предметов, на основании разрешения (открытого листа), выданного федеральным органом охраны объектов культурного наследия;

проведение работ по сохранению памятника на основании согласованных с уполномоченным органом в области сохранения, использования, популяризации и охраны объектов культурного наследия обязательных разделов об обеспечении сохранности памятника в проектах проведения земляных, строительных, мелиоративных, хозяйственных работ, работ по

использованию лесов и иных работ в границах территории памятника, или проектов обеспечения сохранности памятника либо планов проведения спасательных археологических полевых работ;

проведение земляных, строительных, мелиоративных, хозяйственных работ, работ по использованию лесов и иных работ при условии обеспечения сохранности памятника;

хозяйственная деятельность, не противоречащая требованиям обеспечения сохранности памятника и позволяющая обеспечить функционирование памятника в современных условиях;

организация обеспечения в соответствии с действующим законодательством свободного доступа граждан к памятнику; установка информационных обозначений.



## МИНИСТЕРСТВО КУЛЬТУРЫ ПЕРМСКОГО КРАЯ

### П Р И К А З

06.10.2016

№ СЭД-27-01-10-580

#### Об утверждении границ территории, предмета охраны, режима использования территории объекта культурного наследия федерального значения – памятника «Воеводский дом, XVII в.»

В соответствии со статьями 3.1, 5.1, 9.1 Федерального закона от 25 июня 2002 г. № 73-ФЗ «Об объектах культурного наследия (памятниках истории и культуры) народов Российской Федерации», Положением о Министерстве культуры Пермского края, утвержденным постановлением Правительства Пермского края от 13 декабря 2007 г. № 331-п

##### ПРИКАЗЫВАЮ:

1. Установить границы территории объекта культурного наследия федерального значения – памятника «Воеводский дом, XVII в.», расположенного по адресу: Пермский край, г. Соликамск, ул. Набережная, д. 84

(далее – объект культурного наследия), утвердив их согласно приложениям 1, 2 к настоящему приказу.

2. Установить режим использования территории объекта культурного наследия бессрочно согласно приложению 3 к настоящему приказу;

3. Установить предмет охраны объекта культурного наследия согласно приложению 4 к настоящему приказу.

4. Настоящий приказ вступает в силу через 10 дней после дня его официального опубликования.

Министр  
И.А. Гладнев

Приложение 1  
к приказу Министерства  
культуры Пермского края  
от 06.10.2016  
№ СЭД-27-01-10-580

#### ОПИСАНИЕ ГРАНИЦ территории объекта культурного наследия федерального значения – памятника «Воеводский дом, XVII в.», расположенного по адресу: Пермский край, г. Соликамск, ул. Набережная, д. 84

Территория объекта культурного наследия федерального значения – памятника «Воеводский дом, XVII в.», расположенного по адресу: Пермский край, г. Соликамск, ул. Набережная, д. 84 (далее – объект культурного наследия) устанавливается в следующих границах: северная, восточная,

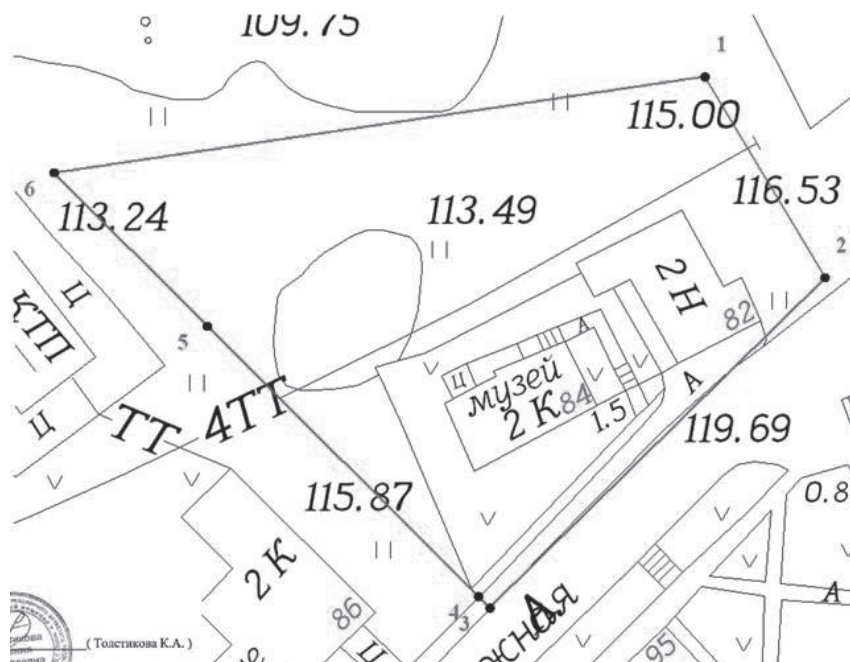
юго-восточная границы кадастрового квартала 59:10:0407008, северо-восточная граница земельного участка с кадастровым № 59:10:0407008:3 и условная линия, ее продолжающая.

Координаты характерных точек  
границы территории объекта культурного наследия в системе МСК 59

Обозначение характерных точек границ	Координаты, м	
	X	Y
1	2	3
1	700635.96	2262660.73
2	700608.08	2262677.44
3	700532.30	2262630.80
4	700563.78	2262629.31
5	700601.35	2262591.59
6	700622.64	2262570.22
1	700635.96	2262660.73

Приложение 2  
к приказу Министерства  
культуры Пермского края  
от 06.10.2016  
№ СЭД-27-01-10-580

**СХЕМА ГРАНИЦ**  
территории объекта культурного наследия федерального значения – памятника  
«Воеводский дом, XVII в.», расположенного по адресу:  
Пермский край, г. Соликамск, ул. Набережная, д. 84



Приложение 3  
к приказу Министерства  
культуры Пермского края  
от 06.10.2016  
№ СЭД-27-01-10-580

**РЕЖИМ ИСПОЛЬЗОВАНИЯ**  
территории объекта культурного наследия федерального значения – памятника  
«Воеводский дом, XVII в.», расположенного по адресу:  
Пермский край, г. Соликамск, ул. Набережная, д. 84

На территории объекта культурного наследия федерального значения – памятника «Воеводский дом, XVII в.», расположенного по адресу: Пермский край, г. Соликамск, ул. Набережная, д. 84 (далее – памятник) запрещается строительство объектов капитального строительства и увеличение объемно-пространственных характеристик существующих на территории памятника объектов капитального строительства; проведение земляных, строительных, мелиоративных и иных работ, за исключением работ по сохранению памятника или его отдельных элементов, сохранению историко-градостроительной или природной среды памятника.

На территории памятника разрешается ведение хозяйственной деятельности, не противоречащей требованиям обеспечения сохранности памятника и позволяющей обеспечить его функционирование в современных условиях.






К работам по сохранению относятся консервация, ремонт, реставрация памятника, приспособление памятника для современного использования, научно-исследовательские, изыскательские, проектные и производственные работы, научно-методическое руководство, технический и авторский надзор.






Проектирование и проведение работ по сохранению территории памятника осуществляются по согласованию с исполнительным органом государственной власти Пермского края, уполномоченным в области охраны объектов культурного наследия.





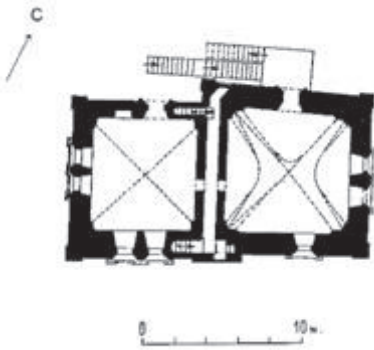
Территория памятника располагается в границах территории объекта археологического наследия «Соликамск, город», в связи с этим на территорию памятника распространяется режим использования территории объекта археологического наследия «Соликамск, город».








**ПРЕДМЕТ ОХРАНЫ**  
**объекта культурного наследия федерального значения – памятника**  
**«Воеводский дом, XVII в.», расположенного по адресу:**  
**Пермский край, г. Соликамск, ул. Набережная, д. 84**

№	Наименование, описание предмета охраны	Изображение
<b>1. Градостроительные особенности:</b>		
1.1	Расположение в историческом центре г. Соликамска с отступом от красной линии улицы Набережная – под углом к красной линии, фиксация дорегулярной планировки города (позиция 5 на схеме)	
1.2	Основные сектора восприятия вдоль улицы Набережная, с площадки перед Богоявленской церкви, с берегов р. Усолка	
1.3	Участие в формировании архитектурного ансамбля центра Соликамска	
<b>2. Архитектурные особенности (экстерьер):</b>		
2.1	Объемно-пространственное решение – здание в плане – два сопряженных параллелепипеда, 2-этажное на подклете под высокой вальмовой крышей с тесовой кровлей. Высота в юго-западном углу здания до карниза – 8,76 м, высота скатной кровли 4,37 м	
2.2	Декоративная отделка фасадов в стилистике архитектуры барокко:	
2.2.1	- венчающий ступенчатый карниз (верхний ряд – вертикальный тычок, четыре ряда ложка с напуском в 1/16 кирпича), поребрик во фризе	
2.2.2	Типы оконных проемов - четвертные, двойные, одинарные окна:	
2.2.2.1	- тип окон А: арочные в обрамлении полуколоннок с дыньками, с треугольными фронтонами (2-й этаж)	

<p>2.2.2.2</p>	<p>- тип окон Б: прямоугольные в обрамлении наборных наличников с кокошниками (западная палата 1-го этажа, восточная стена восточной палаты 1-го этажа)</p>	
<p>2.2.2.3</p>	<p>- тип окон В: арочные в обрамлении наборных наличников с треугольным кокошником (южная стена восточной палаты 1-го этажа)</p>	
<p>2.2.2.4</p>	<p>- тип окон Г: прямоугольные в обрамлении наборных наличников с килевидными кокошниками (западный фасад, 1-й этаж и подклет)</p>	
<p>2.2.3</p>	<p>- глухие кованые кубоватые и прямые решетки в окнах</p>	
<p>2.2.4</p>	<p>- порталы на полуколоннах с дыньками и наборными элементами, обрамляющие дверные проемы северного фасада</p>	

		
2.2.5	- ступенчатый междуэтажный карниз, поребрик	
2.2.6	- двойной валик пояска над подклетом	
2.2.7	- фланкирующие гладкие лопатки, широкая гладкая лопатка по центру южного фасада	
2.3	Расположение, количество, габариты, конфигурация, историческая расстекловка и профили заполнений оконных проемов (в том числе не используемых), материал оконных рам - дерево	
2.4	Расположение, количество, габариты, конфигурация дверных проемов (в том числе не используемых). Двери деревянные плотницкие	
3. Архитектурные особенности (интерьер)		
3.1	Планировочное решение дома-крепости (палатная планировка) – расположение капитальных стен, ходов, лестниц, габариты и конфигурация проемов и ниш с кирпичной клинчатой перемычкой (на схеме – план 1-го этажа)	
4. Конструктивные особенности:		
4.1	Материал стен – полнотелый керамический кирпич 17 в. на известковом растворе, связи металлические кованые	
4.2	Материал фасадной поверхности – лицевая кирпичная кладка, побелка, окраска отдельных элементов	

4.3	Фундаменты ленточные из бутового камня на известковом растворе	
4.4	Крыша вальмовая, кровля тесовая в два слоя	
4.5	Перекрытия над помещениями первого этажа и подклета - крестовые своды со сложной системой распалубок и металлическими коваными стяжками	
4.6	Перекрытия над коридорами и лестницами - цилиндрические своды, внутристенные кирпичные лестницы и проходы с бойницами в южной и северной стенах	
4.7	Внутристенный проход в центральной части памятника	
5. Мемориальные особенности:		
5.1	Подлинный объект материальной культуры, первое гражданское каменное здание в г. Соликамск, одно из старейших в Прикамье	
5.2	Здание связано с развитием культуры в регионе. С конца 1920-х гг. (с перерывом на 1936-1948 гг.) в здании расположены экспозиции Соликамского краеведческого музея	





## МИНИСТЕРСТВО КУЛЬТУРЫ ПЕРМСКОГО КРАЯ

### П Р И К А З

06.10.2016

№ СЭД-27-01-10-581

#### Об утверждении границ территории, предмета охраны, режима использования территории объекта культурного наследия регионального значения – ансамбля «Чермозский железодельный завод»

В соответствии со статьями 3.1, 5.1, 9.2 Федерального закона от 25 июня 2002 г. № 73-ФЗ «Об объектах культурного наследия (памятниках истории и культуры) народов Российской Федерации», Положением о Министерстве культуры Пермского края, утвержденным постановлением Правительства Пермского края от 13 декабря 2007 г. № 331-п,

#### ПРИКАЗЫВАЮ:

1. Установить границы территории объекта культурного наследия регионального значения – ансамбля «Чермозский железодельный завод», расположенного по адресу: Пермский край, Ильинский район, г. Чермоз, ул. Ломоносова, д. 5, 7, ул. Советская, 1, 4, ул. Свободы, 8а (далее – объект культурного наследия), утвердив их согласно приложениям 1, 2

к настоящему приказу.

2. Установить режим использования территории объекта культурного наследия бессрочно согласно приложению 3 к настоящему приказу;

3. Установить предмет охраны объекта культурного наследия согласно приложению 4 к настоящему приказу.

4. Признать утратившими силу приказ Министерства культуры, молодежи и массовых коммуникаций Пермского края от 28 мая 2013 г. № СЭД-27-01-46-1040 и пункт 15 приказа Министерства культуры Пермского края от 23 мая 2016 г. № СЭД-27-01-10-186.

5. Настоящий приказ вступает в силу через 10 дней после дня его официального опубликования.

Министр  
И.А. Гладнев

Приложение 1  
к приказу Министерства культуры  
Пермского края  
от 06.10.2016  
№ СЭД-27-01-10-581

#### ОПИСАНИЕ ГРАНИЦ

#### территории объекта культурного наследия регионального значения – ансамбля «Чермозский железодельный завод», расположенного по адресу: Пермский край, Ильинский район, г. Чермоз, ул. Ломоносова, д. 5, 7, ул. Советская, 1, 4, ул. Свободы, 8а

Территория объекта культурного наследия регионального значения – ансамбля «Чермозский железодельный завод», расположенного по адресу: Пермский край, Ильинский район, г. Чермоз, ул. Ломоносова, д. 5, 7, ул. Советская, 1, 4, ул. Свободы, 8а, устанавливается в виде трех полигонов.

Полигон 1 устанавливается в следующих границах: юго-восточная и северо-восточная границы кадастрового квартала 59:20:0050138, юго-западные границы земельных участков с кадастровыми №№ 59:20:0050138:3 и 59:20:0050138:32, условная линия, соответствующая продолжению северо-западной границы кадастрового квартала 59:20:0050137.

Координаты характерных точек полигона 1  
границы территории объекта культурного наследия (МСК 59)

Обозначение характерных точек границ	Координаты, м	
	X	Y
1	603239.03	2226956.00
2	603177.32	2226921.16
3	603178.84	2226918.70
4	603189.52	2226901.30
5	603191.22	2226902.34
6	603196.64	2226893.50
7	603211.53	2226902.63
8	603215.82	2226905.26
9	603218.44	2226901.00
10	603223.73	2226895.64
11	603239.81	2226871.14

12	603260.62	2226839.69
13	603292.73	2226858.84
1	603239.03	2226956.00

Полигон 2 устанавливается в границах земельного участка с кадастровым № 59:20:0050138:91.

Координаты характерных точек полигона 2  
границы территории объекта культурного наследия (МСК 59)

Обозначение характерных точек границ	Координаты, м	
	X	Y
14	603231.61	2226755.46
15	603230.22	2226760.29
16	603230.80	2226760.59
17	603217.31	2226786.37
18	603209.18	2226800.36
19	603205.55	2226798.61
20	603173.65	2226780.27
21	603172.29	2226776.46
22	603183.70	2226759.53
23	603212.48	2226744.21
24	603226.99	2226752.49
14	603231.61	2226755.46

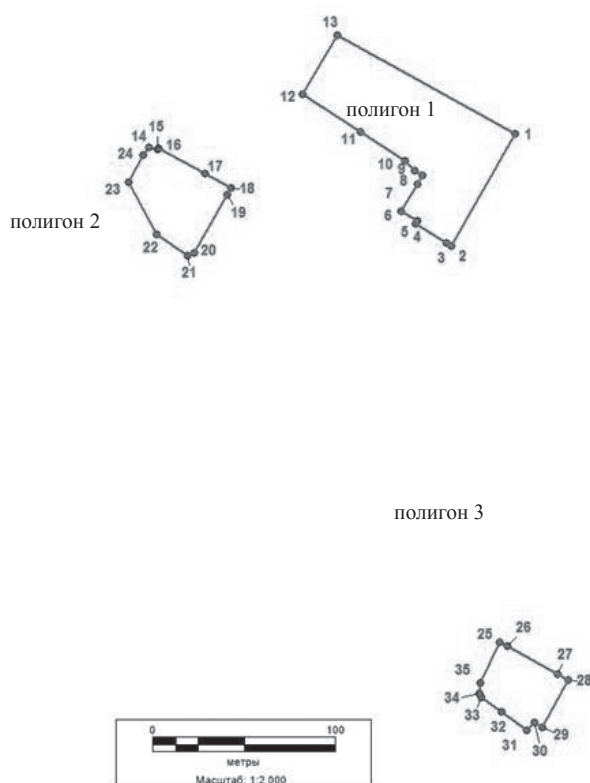
Полигон 3 устанавливается в границах земельных участков с кадастровыми №№ 59:20:0050138:23 и 59:20:0050138:106.

Координаты характерных точек полигона 3  
границы территории объекта культурного наследия (МСК 59)

Обозначение характерных точек границ	Координаты, м	
	X	Y
25	602960.43	2226947.39
26	602958.11	2226951.65
27	602942.92	2226979.54
28	602939.97	2226984.96
29	602913.63	2226970.61
30	602916.53	2226966.65
31	602912.45	2226962.19
32	602922.30	2226948.60
33	602930.38	2226937.54
34	602932.66	2226936.41
35	602938.17	2226937.00
25	602960.43	2226947.39

Приложение 2  
к приказу Министерства культуры  
Пермского края  
от 06.10.2016  
№ СЭД-27-01-10-581

**СХЕМА ГРАНИЦ**  
**территории объекта культурного наследия регионального значения – ансамбля «Чермозский  
железодельный завод», расположенного по адресу: Пермский край, Ильинский район, г. Чермоз, ул.  
Ломоносова, д. 5, 7, ул. Советская, 1, 4, ул. Свободы, 8а.**



Приложение 3  
к приказу Министерства культуры  
Пермского края  
от 06.10.2016  
№ СЭД-27-01-10-581

**РЕЖИМ ИСПОЛЬЗОВАНИЯ**  
**территории объекта культурного наследия регионального значения – ансамбля «Чермозский  
железодельный завод», расположенного по адресу: Пермский край, Ильинский район,  
г. Чермоз, ул. Ломоносова, д. 5, 7, ул. Советская, 1, 4, ул. Свободы, 8а**

На территории объекта культурного наследия регионального значения – ансамбля «Чермозский железодельный завод», расположенного по адресу: Пермский край, Ильинский район, г. Чермоз, ул. Ломоносова, д. 5, 7, ул. Советская, 1, 4, ул. Свободы, 8а (далее – ансамбль) запрещается строительство объектов капитального строительства и увеличение объемно-пространственных характеристик существующих на территории ансамбля объектов капитального строительства; проведение земляных, строительных, мелиоративных и иных работ, за исключением работ по сохранению ансамбля или его отдельных элементов, сохранению историко-градостроительной или природной среды ансамбля.



На территории ансамбля разрешается ведение хозяйственной деятельности, не противоречащей требованиям обеспечения сохранности ансам-

бля и позволяющей обеспечить его функционирование в современных условиях.



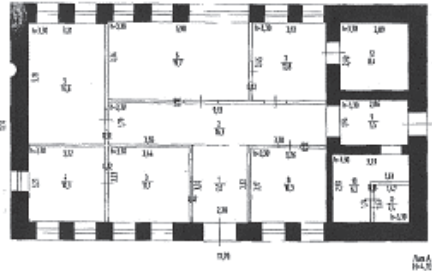

К работам по сохранению относятся консервация, ремонт, реставрация ансамбля, приспособление ансамбля для современного использования, научно-исследовательские, изыскательские, проектные и производственные работы, научно-методическое руководство, технический и авторский надзор.






Проектирование и проведение работ по сохранению территории ансамбля осуществляются по согласованию с исполнительным органом государственной власти Пермского края, уполномоченным в области охраны объектов культурного наследия.



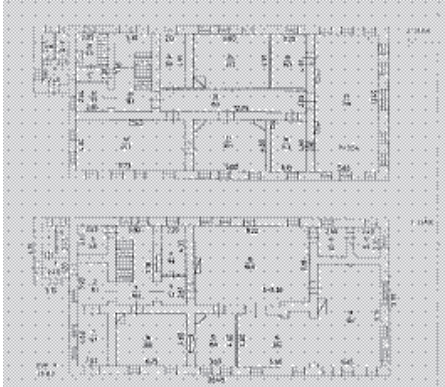

**ПРЕДМЕТ ОХРАНЫ**  
**объекта культурного наследия регионального значения – ансамбля «Чермозский  
железодельательный завод», расположенного по адресу: Пермский край, Ильинский район,  
г. Чермоз, ул. Ломоносова, д. 5, 7, ул. Советская, 1, 4, ул. Свободы, 8а)**





№	Наименование, описание предмета охраны	
1. Градостроительные характеристики		
1.1	Расположение в историческом центре города на левом берегу р. Чермоз и правом берегу р. Якинка в пределах кадастрового квартала 59:20:0050138	
1.2	<p align="center">Состав ансамбля:</p> <ul style="list-style-type: none"> <li>• Касса заводская (ул. Ломоносова, 5);</li> <li>• Главное управление завода (ул. Ломоносова, 7);</li> <li>• Дом главного инженера (ул. Советская, 1);</li> <li>• Училище заводское. Здесь в 1836 г. возникло и работало тайное революционное общество «Вольность» под руководством П.И. Поносова (ул. Советская, 4);</li> <li>• Лаборатория и чертежная мастерская (ул. Свободы, 8а)</li> </ul>	
1.3	<p align="center">Расположение объектов:</p> <ul style="list-style-type: none"> <li>• Касса заводская (ул. Ломоносова, 5) – с отступом от линии застройки ул. Ломоносова и образованием обширного палисадника;</li> <li>• Главное управление завода (ул. Ломоносова, 7) – угловое расположение на пересечении ул. Ломоносова и Комсомольская;</li> <li>• Дом главного инженера (ул. Советская, 1) – расположение в начале ул. Советская близ ее пересечения с дорогой, проходящей вдоль городского сада;</li> <li>• Училище заводское. Здесь в 1836 г. возникло и работало тайное революционное общество «Вольность» под руководством П.И. Поносова (ул. Советская, 4) – угловое расположение на пересечении ул. Советская и Комсомольская;</li> <li>• Лаборатория и чертежная мастерская (ул. Свободы, 8а) – свободное расположение вне квартальной застройки на высоком левом берегу р. Чермоз близ пересечения ул. Ленина и Свободы</li> </ul>	
1.4	Восприятие памятников, входящих в состав объекта культурного наследия-ансамбля осуществляется как группой (Касса заводская; Главное управление завода) так и по отдельности с максимальным удалением на 100 м.	
Касса заводская (ул. Ломоносова, 5)		
2. Архитектурные особенности (экстерьер)		
2.1	Объемно-пространственное решение – прямоугольное в плане 1-этажное здание под скатной крышей с фальцевой кровлей. Цвет кровли – сурик, медянка	







2.2	Материал стен – керамический полнотелый кирпич начала 20 в.	
2.3	Материал фасадной поверхности – лицевая кладка с расшивкой	
2.4	Характер архитектурного декора в «кирпичном» стиле:	
2.4.1	- рустованные лопатки по углам, венчающий ступенчатый карниз с рядами сухариков, «ушастые» наличники, подоконные филенки	
2.4.2	- главный вход в центре восточного фасада с двупольными дверями	
2.5	Расположение, габариты, конфигурация, историческая расстекловка оконных проемов (в том числе не используемых), оконные заполнения деревянные двойные створные с глухой фрамугой и остеклением	
2.6	Расположение, количество, габариты, конфигурация дверных проемов (в том числе не используемых)	
3. Архитектурные особенности (интерьер)		
3.1	Планировочное решение – расположение капитальных стен, проемов. Выделенные помещения сейфовых комнат в северной части здания.	
3.2	Перекрытие – кирпичные сводки по металлическим балкам	
Главное управление завода (ул. Ломоносова, 7)		
4. Архитектурные особенности (экстерьер)		






4.1	Объемно-пространственное решение – прямоугольное в плане 2-этажное здание с ризалитами на восточном, северном и южном фасадах, под скатной фальцевой кровлей	
4.2	Материал стен – керамический полнотелый кирпич 19 в.	
4.3	Материал фасадной поверхности – известковая штукатурка с окраской в два цвета	
4.4	Характер архитектурного декора юго-восточного фасада:	
4.4.1	- центральный ризалит с аттиком, пилястры в уровне 2-го этажа ризалита, рустованные лопатки, фланкирующие ризалит и углы фасада, штукатурные наличники с замковыми камнями, междуэтажный и венчающий карнизы	
4.4.2	- главный вход с двупольными филенчатыми дверями	
4.5	Характер архитектурного декора северо-восточного фасада: центральный ризалит с аттиком, широкие проемы в ризалите, пилястры в уровне 2-го этажа ризалита, рустованные лопатки, фланкирующие ризалит и углы фасада, штукатурные наличники с замковыми камнями, междуэтажный и венчающий карнизы	

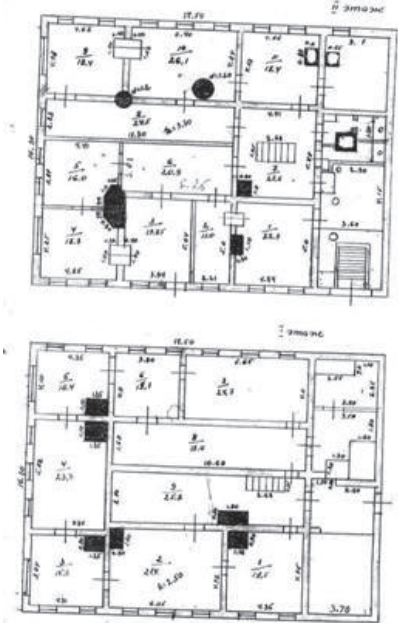


4.6	Характер архитектурного декора северо-западного фасада: высокие арочные окна лестничной клетки, малые окна ретирад, штукатурные наличники, карнизы	
4.7	Характер архитектурного декора юго-западного фасада, аналогичного главным с ризалитом-ретирадой в западной части фасада	
4.8	Расположение, количество, габариты, конфигурация, историческая расстекловка оконных проемов. Оконные заполнения двойные деревянные створные с глухой фрамугой, остекленные	
4.9	Расположение, количество, габариты, конфигурация дверных проемов (в том числе не используемых)	
4.10	Кровля металлическая фальцевая с организованным водосточком. Цвет кровли и водосточных труб – сурик, медянка	
5. Архитектурные особенности (интерьер)		
5.1	Планировочное решение – расположение капитальных стен, проемов, лестниц.	
5.2	Центральная лестница с каменными ступенями и ограждением из балясин	





<p>5.3</p>	<p>Арки на лестничной площадке 2-го этажа</p>	
<p>5.4</p>	<p>Камин с чугунной решеткой в помещении 33 второго этажа</p>	
<p>5.5</p>	<p>Помещение заводской кассы с обшивкой металлом и окном выдачи жалования (помещение 12 1-го этажа)</p>	
<p>5.6</p>	<p>Профилированные карнизы во всех помещениях</p>	







5.7	Филленчатые двупольные двери	
<p style="text-align: center;">Дом главного инженера (ул. Советская, 1) 6. Архитектурные особенности (экстерьер)</p>		
6.1	<p>Объемно-пространственное решение – прямоугольное в плане 2-этажное здание под скатной кровлей. К северо-восточному фасаду примыкает деревянная пристройка, завершенная цилиндрическим мезонином</p>	
6.2	<p>Материал стен: 1-го этажа – керамический полнотелый кирпич, 2-го этажа – лиственничный сруб</p>	
6.3	<p>Материал фасадной поверхности – известковая штукатурка, побелка</p>	
6.4	<p>Расположение, количество, габариты, историческая расстекловка оконных проемов. Оконные заполнения двойные деревянные створные с глухой фрамугой, остекленные</p>	
6.5	<p>Расположение, количество, габариты дверных проемов, в том числе не используемых</p>	
6.6	<p>Характер декоративной отделки фасадов в стилистике провинциального классицизма:</p>	
6.6.1	<p>- центральный ризалит на юго-восточном фасаде</p>	

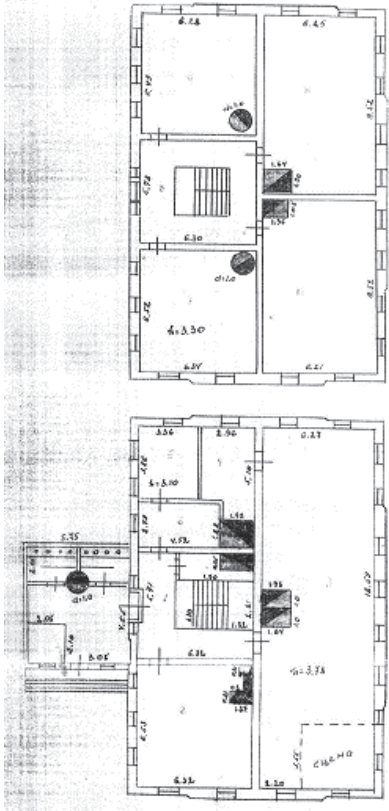


<p>6.6.2</p>	<p>- венчающий профилированный карниз</p>	
<p>6.6.3</p>	<p>- междуэтажный профилированный карниз с валиком</p>	
<p>6.6.4</p>	<p>- балконы на кронштейнах</p>	
<p>6.6.5</p>	<p>- цилиндрический мезонин с полуциркульным окном над северо-восточным фасадом</p>	
<p>6.6.6</p>	<p>- портик с четырьмя парами колонн дорического ордера и деревянным декоративным ограждением лестниц под мезонином (в настоящее время расположен внутри дощатой пристройки)</p>	
<p>6.7</p>	<p>Кровля металлическая фальцевая с организованным водосток-ком. Цвет кровли и водосточных труб – сурик, медянка</p>	






<p>7.1</p>	<p>Планировочное решение – расположение капитальных стен, проемов, лестниц</p>	
<p>7.2</p>	<p>Внутренняя лестница с точеными деревянными балясинами</p>	
<p>7.3</p>	<p>Угловая печь-камин в помещении 4 (18) второго этажа</p>	

<p>7.4</p>	<p>Угловая печь в помещении 5 (19) второго этажа</p>	
<p>7.5</p>	<p>Штукатурные профилированные карнизы</p>	
<p>7.6</p>	<p>Филенчатые двупольные двери с шестигранной средней филенкой</p>	
<p>Училище заводское. Здесь в 1836 г. возникло и работало тайное революционное общество «Вольность» под руководством П.И. Поносова (ул. Советская, 4)</p>		
<p>8. Архитектурные особенности (экстерьер)</p>		
<p>8.1</p>	<p>Объемно-пространственное решение – прямоугольное в плане 2-этажное здание под скатной вальмовой крышей с ризалитами на северо-западном, северо-восточном и юго-западном фасадах, пристройкой-входом на юго-восточном фасаде</p>	



8.2	Материал фасадной поверхности – известковая штукатурка с окраской в два цвета	
8.3	Характер архитектурного декора фасадов в стилистике провинциального классицизма:	
8.3.1	- венчающий карниз большого выноса с гладким фризом	
8.3.2	- узкий междуэтажный карниз	
8.3.3	- профилированные наличники окон	
8.4	Расположение, количество, габариты, конфигурация, историческая расстекловка оконных проемов. Оконные заполнения двойные деревянные состекленные створные с глухой фрамугой	
8.5	Расположение, количество, габариты, конфигурация дверных проемов (в том числе не используемых)	
8.6	Кровля металлическая фальцевая с организованным водосток. Цвет кровли и водосточных труб – сурик, медянка	
9. Архитектурные особенности (интерьер)		

<p>9.1</p>	<p>Планировочное решение – расположение капитальных стен, проемов, лестниц</p>	
<p>9.2</p>	<p>Центральная лестница с площадкой на металлических гнутых кронштейнах</p>	
<p>9.3</p>	<p>Профилированные штукатурные карнизы</p>	
<p>Лаборатория и чертежная мастерская (ул. Свободы, 8а) 10. Архитектурные особенности (экстерьер)</p>		

10.1	Объемно-пространственное решение: «П»-образное в плане 1-этажное здание под скатной крышей	
10.2	Материал стен – керамический полнотелый кирпич конца 19-начала 20 вв.	
10.3	Материал фасадной поверхности – лицевая кирпичная кладка, побелка	
10.4	Кровля металлическая фальцевая, цвет кровли – сурик, медянка	
10.5	Оформление фасадов в стилистике архитектурной эклектики:	
10.5.1	- фронтоны над фланговыми ризалитами юго-западного фасада	
10.5.2	- обрамление фронтонов и венчающий карниз с рядами напуска и сухариками	
10.5.3	- гладкие лопатки, фланкирующие углы здания	
10.5.4	- подоконные горизонтальные филенки, кирпичный пояс над ними	
10.6	Габариты оконных и дверных проемов с лучковыми перемычками с учетом реставрации. Оконные рамы с фрамугами, материал рам – дерево, расстекловка – в соответствии с проектом реставрации	

10.7	Расположение, количество и габариты дверных проемов, в том числе не используемых. Дверные заполнения в соответствии с проектом реставрации	
11. Архитектурные особенности (интерьер)		
11.1	Планировочное решение: расположение капитальных стен, габариты и конфигурация проемов с кирпичными клинчатыми перемычками	
12. Мемориальные особенности		
12.1	Подлинные объекты материальной культуры, свидетельствующие о социально-экономическом развитии региона	





## МИНИСТЕРСТВО КУЛЬТУРЫ ПЕРМСКОГО КРАЯ

### П Р И К А З

11.10.2016

№ СЭД-27-01-10-583

#### **О признании утратившим силу приказа Министерства культуры, молодежной политики и массовых коммуникаций Пермского края от 21 мая 2015 г. № СЭД-27-01-10-235**

В целях приведения в соответствие с действующим законодательством

ПРИКАЗЫВАЮ:

1. Признать утратившим силу приказ Министерства культуры, молодежной политики и массовых коммуникаций Пермского края от 21 мая

2015 г. № СЭД-27-01-10-235 «Об установлении границ территории, режима использования территории и предмета охраны объекта культурного наследия регионального значения – памятника «Речное училище».

2. Настоящий приказ вступает в силу через 10 дней после дня его официального опубликования.

**Министр  
И.А. Гладнев**



## МИНИСТЕРСТВО КУЛЬТУРЫ ПЕРМСКОГО КРАЯ

### П Р И К А З

05.10.2016

№ СЭД-27-01-11-19

#### Об утверждении охранного обязательства собственника или иного законного владельца объекта культурного наследия федерального значения «Петропавловский собор»

В целях сохранения объекта культурного наследия в соответствии со статьей 47.6 Федерального закона от 25 июня 2002 г. № 73-ФЗ «Об объектах культурного наследия (памятниках истории и культуры) народов Российской Федерации» (далее – Федеральный закон), приказом Министерства культуры Российской Федерации от 01 июля 2015 г. № 1887 «О реализации отдельных положений статьи 47.6 Федерального закона от 25 июня 2002 года № 73-ФЗ «Об объектах культурного наследия (памятниках истории и культуры) народов Российской Федерации» и Положением о Министерстве культуры Пермского края, утвержденным постановлением Правительства Пермского края от 13 декабря 2007 г. № 331-п,

#### ПРИКАЗЫВАЮ:

1. Утвердить прилагаемое охранное обязательство собственника или иного законного владельца объекта культурного наследия, включенного в единый государственный реестр объектов культурного наследия (памятников истории и культуры) народов Российской Федерации «Петропавловский собор», 1757-1764 гг., расположенного по адресу: Пермский край, г. Пермь, ул. Советская, д. 1 (далее - объект культурного наследия).

2. Установить требования доступа к объекту культурного наследия: внешний осмотр и доступ во внутренние помещения – в рабочее время при соблюдении профессиональных требований.

3. Установить требования к размещению наружной рекламы на объекте культурного наследия:

не допускается распространение наружной рекламы на объекте куль-

турного наследия и на его территории, за исключением наружной рекламы содержащей исключительно информацию о проведении на объекте культурного наследия, его территории театрально-зрелищных, культурно-просветительных и зрелищно-развлекательных мероприятий или исключительно информацию об указанных мероприятиях с одновременным упоминанием об определенном лице как о спонсоре конкретного мероприятия при условии, если такому упоминанию отведено не более чем десять процентов рекламной площади (пространства).

4. Заместителю начальника отдела охраны объектов культурного наследия Министерства культуры Пермского края Рубан С.Ю. в течение трех рабочих дней с даты утверждения настоящего охранного обязательства организовать направление копии настоящего приказа с копией охранного обязательства собственнику или иному законному владельцу объекта культурного наследия в соответствии с п. 11 ст. 47.6 Федерального закона и в орган кадастрового учета для регистрации в Едином государственном реестре прав на недвижимое имущество и сделок с ним в порядке, установленном законодательством Российской Федерации, а также разместить настоящий приказ с утвержденным им охранным обязательством на официальном сайте Министерства культуры Пермского края.

5. Настоящий приказ вступает в силу через десять дней после дня его официального опубликования.

6. Контроль исполнения настоящего приказа оставляю за собой.

Министр  
И.А. Гладнев

УТВЕРЖДЕНО  
приказом Министерства культуры Пермского края  
от 05.10.2016 № СЭД-27-01-11-19

#### ОХРАННОЕ ОБЯЗАТЕЛЬСТВО СОБСТВЕННИКА ИЛИ ИНОГО ЗАКОННОГО ВЛАДЕЛЬЦА объекта культурного наследия, включенного в единый государственный реестр объектов культурного наследия (памятников истории и культуры) народов Российской Федерации

#### «Петропавловский собор»

(указать наименование объекта культурного наследия в соответствии с правовым актом о его принятии на государственную охрану)

регистрационный номер объекта культурного наследия в едином государственном реестре объектов культурного наследия (памятников истории и культуры) народов Российской Федерации:

5	9	1	4	1	0	3	0	5	5	2	0	0	0	6
---	---	---	---	---	---	---	---	---	---	---	---	---	---	---

**Раздел 1. Данные об объекте культурного наследия,  
включенном в единый государственный реестр объектов культурного  
наследия (памятников истории и культуры) народов Российской Федерации**

(заполняются в случае, предусмотренном п. 5 ст. 47.6 Федерального закона  
от 25.06.2002 № 73-ФЗ «Об объектах культурного наследия (памятниках  
истории и культуры) народов Российской Федерации»)

Отметка о наличии или отсутствии паспорта объекта культурного наследия, включенного в единый государственный реестр объектов культурного наследия (памятников истории и культуры) народов Российской Федерации, в отношении которого утверждено охранное обязательство (далее - объект культурного наследия):

имеется  V отсутствует   
(нужное отметить знаком «V»)

При наличии паспорта объекта культурного наследия, он является неотъемлемой частью охранного обязательства.  
При отсутствии паспорта объекта культурного наследия в охранный документ вносятся следующие сведения:

1. Сведения о наименовании объекта культурного наследия:

2. Сведения о времени возникновения или дате создания объекта культурного наследия, датах основных изменений (перестроек) данного объекта и (или) датах связанных с ним исторических событий:

3. Сведения о категории историко-культурного значения объекта культурного наследия:

федерального  регионального  муниципального  значения  
(нужное отметить знаком «V»)

4. Сведения о виде объекта культурного наследия:

памятник  ансамбль   
(нужное отметить знаком «V»)

5. Номер и дата принятия акта органа государственной власти о включении объекта культурного наследия в единый государственный реестр объектов культурного наследия (памятников истории и культуры) народов Российской Федерации:

6. Сведения о местонахождении объекта культурного наследия (адрес объекта или при его отсутствии описание местоположения объекта):

(Субъект Российской Федерации)

(населенный пункт)

улица  д.  корп./стр.  помещение/квартира   
иные сведения:

7. Сведения о границах территории объекта культурного наследия (для объектов археологического наследия прилагается графическое отражение границ на плане земельного участка, в границах которого он располагается):

8. Описание предмета охраны объекта культурного наследия:

9. Фотографическое (иное графическое) изображение объекта (на момент утверждения охранного обязательства):

Прилагается: \_\_\_\_\_ изображений.  
(указать количество)

10. Сведения о наличии зон охраны данного объекта культурного наследия с указанием номера и даты принятия органом государственной власти акта об утверждении указанных зон либо информация о расположении данного объекта культурного наследия / земельного участка, в границах которого располагается объект археологического наследия, в границах зон охраны другого объекта культурного наследия:

11. Сведения о требованиях к осуществлению деятельности в границах территории объекта культурного наследия, включенного в единый государственный реестр объектов культурного наследия (памятников истории и культуры) народов Российской Федерации, об особом режиме использования земельного участка, в границах которого располагается объект археологического наследия, установленных статьей 5.1 Федерального закона от 25.06.2002 № 73-ФЗ «Об объектах культурного наследия (памятниках истории и культуры) народов Российской Федерации» (далее - Закон 73-ФЗ):

1) на территории памятника или ансамбля запрещаются строительство объектов капитального строительства и увеличение объемно-пространственных характеристик существующих на территории памятника или ансамбля объектов капитального строительства; проведение земляных, строительных, мелиоративных и иных работ, за исключением работ по сохранению объекта культурного наследия или его отдельных элементов, сохранению историко-градостроительной или природной среды объекта культурного наследия;

2) на территории памятника, ансамбля разрешается ведение хозяйственной деятельности, не противоречащей требованиям обеспечения сохранности объекта культурного наследия и позволяющей обеспечить функционирование объекта культурного наследия в современных условиях;

3) в случае нахождения памятника или ансамбля на территории достопримечательного места подлежат также выполнению требования и ограничения, установленные в соответствии со статьей 5.1 Закона 73-ФЗ, для осуществления хозяйственной деятельности на территории достопримечательного места;

4) особый режим использования земельного участка, в границах которого располагается объект археологического наследия, предусматривает возможность проведения археологических полевых работ в порядке, установленном Законом 73-ФЗ, земляных, строительных, мелиоративных, хозяйственных работ, указанных в статье 30 Закона 73-ФЗ работ по использованию лесов и иных работ при условии обеспечения сохранности объекта археологического наследия, а также обеспечения доступа граждан к указанному объекту.

12. Иные сведения, предусмотренные Законом 73-ФЗ:

Территория объекта культурного наследия располагается в границах территории объекта археологического наследия «Егошихинский медеплавильный завод, поселение», в связи с этим на территорию объекта культурного наследия распространяется режим использования территории объекта археологического наследия «Егошихинский медеплавильный завод, поселение».

## Раздел 2. Требования к сохранению объекта культурного наследия

(заполняется в соответствии со статьей 47.2 Закона 73-ФЗ)

13. Требования к сохранению объекта культурного наследия, включенного в единый государственный реестр объектов культурного наследия (памятников истории и культуры) народов Российской Федерации, предусматривают консервацию, ремонт, реставрацию объекта культурного наследия, приспособление объекта культурного наследия для современного использования либо сочетание указанных мер.

Состав (перечень) и сроки (периодичность) проведения работ по сохранению объекта культурного наследия, в отношении которого утверждено охранное обязательство, определяются соответствующим органом охраны объектов культурного наследия:

Министерством культуры Пермского края  
(указать наименование органа охраны объектов культурного наследия,  
утвердившего охранное обязательство)

на основании акта технического состояния объекта культурного наследия, составленного в порядке, установленном пунктом 2 статьи 47.2 Закона 73-ФЗ.

14. Лицо (лица), указанное (указанные) в пункте 11 статьи 47.6 Закона 73-ФЗ, обязано (обязаны) обеспечить финансирование и организацию проведения научно-исследовательских, изыскательских, проектных работ, консервации, ремонта, реставрации и иных работ, направленных на обеспечение физической сохранности объекта культурного наследия и сохранение предмета охраны объекта культурного наследия, в порядке, установленном Законом 73-ФЗ.

В случае обнаружения при проведении работ по сохранению объекта культурного наследия объектов, обладающих признаками объекта культурного наследия, в том числе объектов археологического наследия, собственник или иной законный владелец обязан незамедлительно приостановить работы и направить в течение трёх рабочих дней со дня их обнаружения заявление в письменной форме об указанных объектах в региональный орган охраны объектов культурного наследия:

Министерство культуры Пермского края  
(указать наименование соответствующего регионального органа охраны объектов  
культурного наследия. В случае если охранное обязательство утверждено не данным  
органом охраны, указать его полное наименование и почтовый адрес)

Дальнейшее взаимодействие с региональным органом охраны объектов культурного наследия собственник или иной законный владелец объекта культурного наследия обязан осуществлять в порядке, установленном статьей 36 Закона 73-ФЗ.

15. Работы по сохранению объекта культурного наследия должны организовываться собственником или иным законным владельцем объекта культурного наследия в соответствии с порядком, предусмотренным статьей 45 Закона 73-ФЗ.

16. Собственник (иной законный владелец) земельного участка, в границах которого расположен объект археологического наследия, обязан:

- обеспечивать неизменность внешнего облика;
- сохранять целостность, структуру объекта археологического наследия;
- организовывать и финансировать спасательные археологические полевые работы на данном объекте археологического наследия в случае, предусмотренном статьей 40 и в порядке, установленном статьей 45.1 Закона 73-ФЗ.

## Раздел 3. Требования к содержанию объекта культурного наследия

(заполняется в соответствии со статьей 47.3 Закона 73-ФЗ)

17. При содержании и использовании объекта культурного наследия, включенного в единый государственный реестр объектов культурного наследия (памятников истории и культуры) народов Российской Федерации, в надлежащем техническом состоянии без ухудшения физического состояния и (или) изменения предмета охраны данного объекта культурного наследия лица, указанные в пункте 11 статьи 47.6 Закона 73-ФЗ, обязаны:

- 1) осуществлять расходы на содержание объекта культурного наследия и поддержание его в надлежащем техническом, санитарном и противопожарном состоянии;
- 2) не проводить работы, изменяющие предмет охраны объекта культурного наследия либо ухудшающие условия, необходимые для сохранности объекта культурного наследия;
- 3) не проводить работы, изменяющие облик, объемно-планировочные и конструктивные решения и структуры, интерьер объекта культурного наследия в случае, если предмет охраны объекта культурного наследия не определен;
- 4) соблюдать установленные статьей 5.1 Закона 73-ФЗ требования к осуществлению деятельности в границах территории объекта культурного наследия, особый режим использования земельного участка, водного объекта или его части, в границах которых располагается объект археологического наследия;
- 5) не использовать объект культурного наследия (за исключением оборудованных с учетом требований противопожарной безопасности объектов культурного наследия, предназначенных либо предназначавшихся для осуществления и (или) обеспечения указанных ниже видов хозяйственной деятельности, и помещений для хранения предметов религиозного назначения, включая свечи и лампадное масло):
  - под склады и объекты производства взрывчатых и огнеопасных материалов, предметов и веществ, загрязняющих интерьер объекта культурного наследия, его фасад, территорию и водные объекты и (или) имеющих вредные паргазообразные и иные выделения;
  - под объекты производства, имеющие оборудование, оказывающее динамическое и вибрационное воздействие на конструкции объекта культурного наследия, независимо от мощности данного оборудования;
  - под объекты производства и лаборатории, связанные с неблагоприятным для объекта культурного наследия температурно-влажностным режимом и применением химически активных веществ;
- 6) незамедлительно извещать:

Министерство культуры Пермского края  
(указать наименование органа охраны объектов культурного наследия, утвердившего  
охранное обязательство)

обо всех известных ему повреждениях, авариях или об иных обстоятельствах, причинивших вред объекту культурного наследия, включая объект археологического наследия, земельному участку в границах территории объекта культурного наследия или угрожающих причинением такого вреда, и безотлагательно принимать меры по предотвращению дальнейшего разрушения, в том числе проводить противоаварийные работы в порядке, установленном для проведения работ по сохранению объекта культурного наследия;

7) не допускать ухудшения состояния территории объекта культурного наследия, включенного в единый государственный реестр объектов культурного наследия (памятников истории и культуры) народов Российской Федерации, поддерживать территорию объекта культурного наследия в благоустроенном состоянии.

18. Собственник жилого помещения, являющегося объектом культурного наследия, или частью такого объекта, обязан выполнять требования к сохранению объекта культурного наследия в части, предусматривающей обеспечение поддержания объекта культурного наследия или части объекта культурного наследия в надлежащем техническом состоянии без ухудшения физического состояния и изменения предмета охраны объекта культурного наследия.

19. В случае обнаружения при проведении работ на земельном участке в границах территории объекта культурного наследия объектов, либо на земельном участке, в границах которого располагается объект археологического наследия, объектов, обладающих признаками объекта культурного наследия, лица, указанные в пункте 11 статьи 47.6 Закона 73-ФЗ, осуществляют действия, предусмотренные подпунктом 2 пункта 3 статьи 47.2 Закона 73-ФЗ.

20. В случае если содержание или использование объекта культурного наследия, включенного в единый государственный реестр объектов культурного наследия (памятников истории и культуры) народов Российской Федерации, а также земельного участка, в границах которого располагается объект археологического наследия, может привести к ухудшению состояния данного объекта культурного наследия и (или) предмета охраны данного



объекта культурного наследия, в предписании, направляемом

Министерством культуры Пермского края  
(указать наименование органа охраны объектов культурного наследия, утвердившего  
охранное обязательство)

собственнику или иному законному владельцу объекта культурного наследия, устанавливаются следующие требования:

- 1) к видам хозяйственной деятельности с использованием объекта культурного наследия, включенного в реестр, земельного участка, в границах которого располагается объект археологического наследия, либо к видам хозяйственной деятельности, оказывающим воздействие на указанные объекты, в том числе ограничение хозяйственной деятельности;
- 2) к использованию объекта культурного наследия, включенного в реестр, земельного участка, в границах которого располагается объект археологического наследия, при осуществлении хозяйственной деятельности, предусматривающие в том числе ограничение технических и иных параметров воздействия на объект культурного наследия;
- 3) к благоустройству в границах территории объекта культурного наследия, включенного в реестр, земельного участка, в границах которого располагается объект археологического наследия.

#### **Раздел 4. Требования к обеспечению доступа граждан Российской Федерации, иностранных граждан и лиц без гражданства к объекту культурного наследия, включенному в реестр (заполняется в соответствии со статьей 47.4 Закона 73-ФЗ)**

21. Условия доступа к объекту культурного наследия, включенному в реестр (периодичность, длительность и иные характеристики доступа), устанавливаются соответствующим органом охраны объектов культурного наследия, определенным пунктом 7 статьи 47.6 Закона 73-ФЗ, с учетом мнения собственника или иного законного владельца такого объекта, а также с учетом вида объекта культурного наследия, включенного в реестр, категории его историко-культурного значения, предмета охраны, физического состояния объекта культурного наследия, требований к его сохранению, характера современного использования данного объекта культурного наследия, включенного в реестр.

Условия доступа к объектам культурного наследия, включенным в реестр, используемым в качестве жилых помещений, а также к объектам культурного наследия религиозного назначения, включенным в реестр, устанавливаются соответствующим органом охраны объектов культурного наследия по согласованию с собственниками или иными законными владельцами этих объектов культурного наследия.

При определении условий доступа к памятникам или ансамблям религиозного назначения учитываются требования к внешнему виду и поведению лиц, находящихся в границах территорий указанных объектов культурного наследия религиозного назначения, соответствующие внутренним установлениям религиозной организации, если такие установления не противоречат законодательству Российской Федерации.

В случае, если интерьер объекта культурного наследия не относится к предмету охраны объекта культурного наследия, требование к обеспечению доступа во внутренние помещения объекта культурного наследия, включенного в реестр, не может быть установлено.

Условия доступа к объектам культурного наследия, расположенным на территории Российской Федерации и предоставленным в соответствии с международными договорами Российской Федерации дипломатическим представительствам и консульским учреждениям иностранных государств в Российской Федерации, международным организациям, а также к объектам культурного наследия, находящимся в собственности иностранных государств и международных организаций, устанавливаются в соответствии с международными договорами Российской Федерации.

Физические и юридические лица, проводящие археологические полевые работы, имеют право доступа к объектам археологического наследия, археологические полевые работы на которых предусмотрены разрешением (открытым листом) на проведение археологических полевых работ. Физическим и юридическим лицам, проводящим археологические полевые работы, в целях проведения указанных работ собственниками и (или) пользователями земельных участков, в границах которых расположены объекты археологического наследия, должен быть обеспечен доступ к земельным участкам, участкам водных объектов, участкам лесного фонда, на территорию, определенную разрешением (открытым листом) на проведение археологических полевых работ.

#### **Раздел 5. Требования к размещению наружной рекламы на объектах культурного наследия, их территориях (заполняется в случаях, определенных подпунктом 4 пункта 2 статьи 47.6 Закона 73-ФЗ)**

22. Требования к размещению наружной рекламы:

Не допускается распространение наружной рекламы на объектах культурного наследия, включенных в единый государственный реестр объектов культурного наследия (памятников истории и культуры) народов Российской Федерации, а также на их территориях, за исключением достопримечательных мест.

Запрет или ограничение распространения наружной рекламы на объектах культурного наследия, находящихся в границах достопримечательного места и включенных в единый государственный реестр объектов культурного наследия (памятников истории и культуры) народов Российской Федерации, а также требования к её распространению устанавливаются соответствующим органом охраны объектов культурного наследия, определенным пунктом 7 статьи 47.6 Закона 73-ФЗ, и вносятся в правила землепользования и застройки, разработанные в соответствии с Градостроительным кодексом Российской Федерации.

Указанные требования не применяются в отношении распространения на объектах культурного наследия, их территориях наружной рекламы, содержащей исключительно информацию о проведении на объектах культурного наследия, их территориях театрально-зрелищных, культурно-просветительных и зрелищно-развлекательных мероприятий или исключительно информацию об указанных мероприятиях с одновременным упоминанием об определенном лице как о спонсоре конкретного мероприятия при условии, если такому упоминанию отведено не более чем десять процентов рекламной площади (пространства). В таком случае актом соответствующего органа охраны объектов культурного наследия устанавливаются требования к размещению наружной рекламы на данном объекте культурного наследия (либо его территории), включая место (места) её возможного размещения, требования к внешнему виду, цветовым решениям, способам крепления.

#### **Раздел 6. Иные обязанности лица (лиц), указанного (указанных) в пункте 11 статьи 47.6 Федерального закона от 25.06.2002 № 73-ФЗ «Об объектах культурного наследия (памятниках истории и культуры) народов Российской Федерации»**

23. Для лица (лиц), указанного (указанных) в пункте 11 статьи 47.6 Закона 73-ФЗ устанавливаются обязанности:

- 1) по финансированию мероприятий, обеспечивающих выполнение требований в отношении объекта культурного наследия, включенного в реестр, установленных статьями 47.2-47.4 Закона 73-ФЗ;
- 2) по соблюдению требований к осуществлению деятельности в границах территории объекта культурного наследия, включенного в реестр, либо особого режима использования земельного участка, в границах которого располагается объект археологического наследия, установленных статьей 5.1 Закона 73-ФЗ.

24. Собственник, иной законный владелец, пользователи объекта культурного наследия, земельного участка, в границах которого располагается объект археологического наследия (в случае, указанном в пункте 11 статьи 47.6 Закона 73-ФЗ), а также все лица, привлеченные ими к проведению работ по сохранению (содержанию) объекта культурного наследия, обязаны соблюдать требования, запреты и ограничения, установленные законодательством об охране объектов культурного наследия.

## 25. Дополнительные требования в отношении объекта культурного наследия:

Лицо, указанное в пункте 11 статьи 47.6 Закона 73-ФЗ (далее – Ответственное лицо):

Обеспечивает в порядке, предусмотренном действующим законодательством, беспрепятственный доступ к объекту культурного наследия представителей регионального органа охраны объектов культурного наследия Пермского края для осуществления обследования и надзора за соблюдением требований законодательства об объектах культурного наследия при предъявлении служебного удостоверения.

Ежегодно представляет в орган охраны объектов культурного наследия, утвердивший, в порядке, установленном пунктом 7 статьи 47.6 Закона, охранное обязательство собственника или иного законного владельца объекта культурного наследия (далее – Орган охраны), уведомление о выполнении требований охранного обязательства (далее – Уведомление) в отношении принадлежащего ему объекта культурного наследия, включенного в единый государственный реестр объектов культурного наследия (памятников истории и культуры) народов Российской Федерации/земельного участка, в границах которого располагается объект археологического наследия, либо их части.

Уведомление составляется Ответственным лицом в произвольной форме. В случае, если Ответственным лицом выступает юридическое лицо, в том числе орган государственной власти или местного самоуправления, Уведомление выполняется на бланке Ответственного лица.

Уведомление должно содержать сведения об исполнении Ответственным лицом требований, установленных Охранным обязательством и иными актами Органа охраны.

Также к Уведомлению должны прилагаться фотографические изображения объекта культурного наследия/земельного участка, в границах которого располагается объект археологического наследия, позволяющие зафиксировать индивидуальные особенности объекта культурного наследия на момент представления Уведомления.

В случае приостановления и возобновления доступа к объекту культурного наследия в порядке статьи 47.5 Закона 73-ФЗ эта информация указывается Ответственным лицом в Уведомлении.

Уведомление подписывается соответствующим физическим лицом либо руководителем соответствующего юридического лица, с указанием даты составления Уведомления.

Уведомление направляется Ответственным лицом в Орган охраны заказным почтовым отправлением с уведомлением о вручении либо в форме электронного документа, подписанного электронной подписью.

Уведомление направляется в Орган охраны в срок не позднее 1 июля года, следующего за отчетным.

Обеспечивает условия доступности для инвалидов объекта культурного наследия в соответствии с приказом Минкультуры России от 20 ноября 2015 г. № 2834 «Об утверждении Порядка обеспечения условий доступности для инвалидов объектов культурного наследия, включенных в единый государственный реестр объектов наследия (памятников истории и культуры) народов Российской Федерации».

Производит установку надписей, обозначений, указателей, не относящихся к информационным надписям и обозначениям, а также теле- и радиомачт, антенн, флагштоков, осветительных приборов, проводку электрических и телефонных кабелей и установку иного оборудования на объектах культурного наследия регионального значения, а также на их территориях, устройство на территориях объектов культурного наследия регионального значения автостоянок, дорожных указателей, палаточных городков, организацию движения транспортных средств только на основании разрешения государственного органа по охране объектов культурного наследия Пермского края.

Собственник объекта культурного наследия устанавливает информационную надпись в соответствии с требованиями ст. 27 Закона 73-ФЗ.

Иные правоотношения, не определенные настоящим охранным обязательством, регулируются Законом 73-ФЗ и иными актами федеральных и региональных органов власти.

Утверждено  
приказом Министерства культуры  
Российской Федерации  
от 2 июля 2015 г. № 1906

Экземпляр № 2

591410305520006

Регистрационный номер объекта культурного  
наследия в едином государственном реестре  
объектов культурного наследия (памятников  
истории и культуры) народов Российской Федерации

ПАСПОРТ  
ОБЪЕКТА КУЛЬТУРНОГО НАСЛЕДИЯ

Фотографическое изображение объекта культурного наследия,  
за исключением отдельных объектов археологического наследия,  
фотографическое изображение которых вносится на основании решения  
соответствующего органа охраны объектов культурного наследия



01.10.2012

Дата съемки (число,месяц,год)

1. Сведения о наименовании объекта культурного наследия

Петропавловский собор

2. Сведения о времени возникновения или дате создания объекта культурного наследия, датах основных изменений (перестроек) данного объекта и (или) датах связанных с ним исторических событий

1757-1764 гг.

3. Сведения о категории историко-культурного значения объекта культурного наследия

Федерального значения	Регионального значения	Местного (муниципального значения)
+		

4. Сведения о виде объекта культурного наследия

Памятник	Ансамбль	Достопримечательное место
+		

5. Номер и дата принятия органом государственной власти решения о включении объекта культурного наследия в единый государственный реестр объектов культурного наследия (памятников истории и культуры) народов Российской Федерации

- Постановление Совета Министров РСФСР "О дополнении и частичном изменении Постановления Совета Министров РСФСР от 30 августа 1960 г. № 1327 "О дальнейшем улучшении дела охраны памятников культуры в РСФСР"" № 624 от 04.12.1974 г.

6. Сведения о местонахождении объекта культурного наследия (адрес объекта или при его отсутствии описание местоположения объекта)

Пермский край, г. Пермь, ул. Советская, д. 1

7. Сведения о границах территории объекта культурного наследия, включенного в единый государственный реестр объектов культурного наследия (памятников истории и культуры) народов Российской Федерации

от точки 1 (внешний юго-западный угол территории памятника) на север до точки 2 - 37,0 м, далее на восток до точки 3 - 50,0 м, далее на юго-восток до точки 4-15,7 м, далее на восток до точки 5 - 4,0 м, далее по окружности на юг до точки 6 - 2,7 м, до точки 7 - 2,4 м, до точки 8 - 2,8 м, до точки 9 -2,3 м, до точки 10 - 2,8 м, далее на запад до точки 11 - 4,7 м, далее на юго-запад до точки 12 - 14,7 м, далее на запад до точки 1 - 51,6 м.



- Приказ Министерства культуры, молодежной политики и массовых коммуникаций Пермского края "Об установлении границ территории, утверждении режима использования территории объекта культурного наследия федерального значения - памятника "Петропавловский собор"" № СЭД-27-01-12-462 от 05.12.2013 г.

## 8. Описание предмета охраны объекта культурного наследия

1. Градостроительные характеристики: 1.1. Расположение на левом берегу р. Егошиха, в центре поселка бывшего Егошихинского завода - с отступом от современных улиц Н. Островского, Советская, Петропавловская, с формированием соборной площади перед южным фасадом 1.2. Бассейн визуального восприятия в границах линий застройки ул. Клименко от ул. Ленина, в границах земельных участков с кадастровыми №№ 59:01:4410041:32, 59:01:4410041:24, с правого берега р. Кама от коммунального моста до створа ул. Лабинская, с акватории р. Кама, с правого берега р. Егошиха (западная граница кадастрового квартала № 59:01:4311020, южная граница земельного участка с кадастровым № 59:01:4311019:10, западная граница земельного участка с кадастровым № 59:01:4311019:1, бульвар Гагарина до площадки перед домом по ул. Уральская, 119), долина р. Егошиха от Северной дамбы до устья 2. Архитектурные особенности (экстерьер): 2.1. Объемно-пространственное решение: пятиглавый храм кораблем с апсидой, трапезной и колокольней (с учетом воссоздания) 2.2. Декоративная отделка фасадов в стилистике архитектурной эклектики с элементами барокко и классицизма: 2.2.1. - купол храмовой части; - пять шлемовидных глав на барабанах-восьмериках - центральная крупнее на световом барабане; - люкарны в куполе по сторонам света 2.2.2. - пятиярусная колокольня-восьмерик под крупной луковичной главой (с учетом воссоздания) 2.2.3. - профилированные венчающие карнизы с широкими фризами, спаренные пилястры храмовой части - арочные окна в обрамлении профилированных наличников; - подоконные филенки; - междуэтажный профилированный карниз 2.2.4. - порталы входов в притвор; - фронтоны на северном, западном и южном фасадах притвора (с учетом реставрации) 2.3. Расположение, количество, габариты, мелкочаечистая расстекловка и столярная пластика оконных проёмов. Материал рам - дерево 2.4. Расположение, количество, габариты дверных проёмов, в т.ч. не используемых. Дверные заполнения в соответствии с проектом реставрации 2.5. Металлическая ограда на кирпичном цоколе по периметру границ территории (с учетом воссоздания) 3. Архитектурные особенности (интерьер): 3.1. Планировочное решение - расположение капитальных стен, лестниц, габариты и конфигурация проёмов. Кованые металлические стяжки в арках 3.2. Четырехлотковый свод на тропях в храмовой части 3.3. Сводчатые перекрытия с распалубками над проемами в притворе 3.4. Живопись в арке между храмом и трапезной 4. Конструктивные особенности: 4.1. Материал стен: керамический полнотелый кирпич середины 18 в. с металлическими коваными связями 4.2. Материал фасадной поверхности: известковая штукатурка с окраской (побелкой) 4.3. Крыша скатная, кровля металлическая фальцевая с организованным водостоком, окраска медяной. 5. Мемориальные особенности: 5.1. Подлинный объект материальной культуры, свидетельствующий о развитии архитектуры и строительного искусства 5.2. Первое каменное гражданское сооружение на территории г. Перми, старейшее из сохранившихся зданий

- Приказ Министерства культуры, молодежной политики и массовых коммуникаций Пермского края "Об установлении предмета охраны объекта культурного наследия федерального значения - памятника "Петропавловский собор"" № СЭД-27-01-10-129 от 25.04.2016 г.

9. Сведения о наличии зон охраны данного объекта культурного наследия с указанием номера и даты принятия органом государственной власти акта об утверждении указанных зон либо информация о расположении данного объекта культурного наследия в границах зон охраны иного

4

## объекта культурного наследия

- Постановление Правительства Пермского края "Об утверждении границ зон охраны объектов культурного наследия, расположенных на территории Дзержинского, Ленинского, Свердловского, Мотовилихинского районов города Перми, режимов использования земель и градостроительных регламентов в границах данных зон" № 119-п от 15.06.2007 г.

Всего в паспорте листов

4

## Уполномоченное должностное лицо органа охраны объектов культурного наследия

Министр культуры Пермского края		Гладнев Игорь Алексеевич
должность	подпись	инициалы, фамилия

М.П.

08 . 06 . 2016

Дата оформления паспорта  
(число, месяц, год)



# МИНИСТЕРСТВО ОБРАЗОВАНИЯ И НАУКИ ПЕРМСКОГО КРАЯ

## П Р И К А З

05.10.2016

№ СЭД-26-01-06-681

### **О внесении изменений в приказ Министерства образования и науки Пермского края от 26 октября 2015 г. № СЭД-26-01-04-855 «Об утверждении Порядка расходования средств на проведение мероприятий, обеспечивающих развитие образовательной инфраструктуры с целью повышения качества общего образования»**

В целях реализации мероприятий государственной программы Пермского края «Экономическое развитие и инновационная экономика», утвержденной постановлением Правительства Пермского края от 3 октября 2013 г. № 1325-п, в соответствии с указом губернатора Пермского края от 24 июня 2013 г. №74 «Об утверждении порядка разработки, реализации и оценки эффективности государственных программ Пермского края», приказом Министерства финансов Пермского края от 28 декабря 2013 г. № СЭД-39-01-22-265 «Об утверждении Порядка составления и ведения сводной бюджетной росписи бюджета Пермского края»

#### ПРИКАЗЫВАЮ:

1. Внести в приказ Министерства образования и науки Пермского края от 26 октября 2015 г. № СЭД-26-01-04-855 «Об утверждении Порядка расходования средств на проведение мероприятий, обеспечивающих развитие образовательной инфраструктуры с целью повышения качества

общего образования» следующие изменения:

1.1. в наименовании слова «повышения качества общего образования» заменить словами «повышения качества общего образования и развития объектов образовательной инфраструктуры»;

1.2. в пункте 1 слова «повышения качества общего образования» заменить словами «повышения качества общего образования и развития объектов образовательной инфраструктуры»;

1.3. приложение «Порядок расходования средств бюджета Пермского края на проведение мероприятий, обеспечивающих развитие образовательной инфраструктуры с целью повышения качества общего образования» изложить в новой редакции согласно приложению к настоящему приказу.

2. Настоящий приказ вступает в силу со дня его опубликования.

**Министр  
Р.А. Кассина**

УТВЕРЖДЕН  
приказом Министерства образования и науки Пермского края  
от 05.10.2016 № СЭД-26-01-06-681

«УТВЕРЖДЕН  
приказом Министерства образования и науки Пермского края  
от 26.10.2015 № СЭД-26-01-04-855

### **ПОРЯДОК расходования средств бюджета Пермского края на проведение мероприятий, обеспечивающих развитие образовательной инфраструктуры с целью повышения качества общего образования и развития объектов образовательной инфраструктуры**

#### **I. Общие положения**

1.1. Настоящий Порядок определяет правила расходования средств бюджета Пермского края на проведение мероприятий, обеспечивающих развитие образовательной инфраструктуры с целью повышения качества общего образования и развития объектов образовательной инфраструктуры (далее – мероприятия).

1.2. Финансирование мероприятий осуществляется за счет средств, предусмотренных на эти цели в бюджете Пермского края.

1.3. Средства бюджета Пермского края на проведение мероприятий имеют целевой характер, использование их на цели, не предусмотренные настоящим Порядком, не допускается.

#### **II. Направления расходования средств бюджета Пермского края на проведение мероприятий**

2.1. Мероприятия, обеспечивающие развитие образовательной инфраструктуры с целью повышения качества общего образования включают в себя следующие мероприятия:  
поддержка деятельности инновационной школы «Техно-школа».

2.2. Развитие объектов образовательной инфраструктуры включает в себя следующие мероприятия:

оснащение «Политехнической школы «Фотоника».

### III. Порядок расходования средств бюджета Пермского края на проведение мероприятий

3.1. Средства бюджета Пермского края на проведение мероприятий предоставляются в пределах бюджетных ассигнований и лимитов бюджетных обязательств Министерству образования и науки Пермского края в соответствии с законом Пермского края о бюджете Пермского края на очередной финансовый год и плановый период.

3.2. Министерство образования и науки Пермского края осуществляет централизованную закупку оборудования и услуг по обеспечению доступа общеобразовательных организаций Пермского края к электронным изданиям и электронным версиям произведений для оснащения муниципального автономного общеобразовательного учреждения «Средняя общеобразовательная школа № 129» г. Перми, в целях поддержки деятельности инновационной школы «Техно-школа», и муниципального автономного общеобразовательного учреждения «Средняя общеобразовательная школа № 93» г. Перми, в целях оснащения «Политехнической школы «Фотоника», в соответствии с Федеральным законом от 5 апреля 2013 г. № 44-ФЗ «О контрактной системе в сфере закупок товаров, работ, услуг для обеспечения государственных и муниципальных нужд».

Перечень мероприятий утверждается приказами Министерства образования и науки Пермского края в соответствии с государственной программой Пермского края «Экономическое развитие и инновационная экономика», утвержденной постановлением Правительства Пермского края от 3 октября 2013 г. № 1325-п, с указанием ответственных лиц за реализацию мероприятий и способах закупки товаров (услуг).

Для проведения или участия в мероприятиях Министерство образо-

вания и науки Пермского края издает приказы о нормах финансирования мероприятий.

На основании принятых приказов и утвержденных смет Министерство образования и науки Пермского края заключает контракт (контракты) с организациями и физическими лицами по отдельному мероприятию и (или) видам расходов.

3.3. Расходы на проведение мероприятий включают оплату услуг: по централизованной закупке оборудования, в том числе по поставке комплексов учебно-лабораторного оборудования по естественно-научным дисциплинам для классов основного и среднего общего образования, комплекса технологических средств школьного информационно-библиотечного центра, комплекса средств для проектно-исследовательской деятельности обучающихся по направлению «Технический труд, измерение и контроль» и прочего оборудования;

услуг по обеспечению доступа общеобразовательных организаций Пермского края к электронным изданиям и электронным версиям произведений, в том числе к художественным электронным изданиям и электронным версиям художественных произведений.

3.4. Расходование средств бюджета Пермского края на проведение мероприятий осуществляется в соответствии с настоящим Порядком, а также государственными контрактами, заключаемыми в соответствии с Бюджетным кодексом Российской Федерации, Федеральным законом от 5 апреля 2013 г. № 44-ФЗ «О контрактной системе в сфере закупок товаров, работ, услуг для обеспечения государственных и муниципальных нужд».

### IV. Контроль за расходованием средств на проведение мероприятий

4.1. Контроль соблюдения бюджетного законодательства при использовании средств бюджета Пермского края осуществляют органы государ-

ственного финансового контроля Пермского края в соответствии с законодательством.».





## МИНИСТЕРСТВО ПО РЕГУЛИРОВАНИЮ КОНТРАКТНОЙ СИСТЕМЫ В СФЕРЕ ЗАКУПОК ПЕРМСКОГО КРАЯ

### П Р И К А З

13.10.2016

№ СЭД-32-01-04-81

#### **О внесении изменений в положения об управлении организации закупок, об отделе информационного обеспечения управления организации закупок Министерства по регулированию контрактной системы в сфере закупок Пермского края, утвержденные приказом Министерства по регулированию контрактной системы в сфере закупок Пермского края от 16.05.2016 № СЭД-32-01-04-31**

В соответствии с Положением о Министерстве по регулированию контрактной системы в сфере закупок Пермского края, утвержденным постановлением Правительства Пермского края от 05 декабря 2013 г. № 1707-п,

ПРИКАЗЫВАЮ:

1. Внести изменения в Положение об управлении организации заку-

пок Министерства по регулированию контрактной системы в сфере закупок Пермского края, Положение об отделе информационного обеспечения Министерства по регулированию контрактной системы в сфере закупок Пермского края, утвержденные приказом Министерства по регулированию контрактной системы в сфере закупок Пермского края от 16 мая 2016 г. № СЭД-32-01-04-31, изложив их в редакции согласно приложению.

И.о. министра  
С.А. Поздняков

УТВЕРЖДЕНО  
приказом  
Министерства по регулированию  
контрактной системы в сфере  
закупок Пермского края  
от 13.10.2016 № СЭД-32-01-04-81

#### **ПОЛОЖЕНИЕ об управлении организации закупок Министерства по регулированию контрактной системы в сфере закупок Пермского края**

##### **I. Общие положения**

1.1. Управление организации закупок Министерства по регулированию контрактной системы в сфере закупок Пермского края (далее - управление) является структурным подразделением Министерства по регулированию контрактной системы в сфере закупок Пермского края (далее - Министерство).

1.2. В своей деятельности управление руководствуется Конституцией Российской Федерации, федеральными конституционными законами, федеральными законами, указами и распоряжениями Президента Российской Федерации, постановлениями и распоряжениями Правительства Российской Федерации, приказами Министерства экономического развития Российской Федерации, Уставом Пермского края, законами Пермского края, указами и распоряжениями губернатора Пермского края, постановлениями и распоряжениями Правительства Пермского края, распоряжениями председателя Правительства Пермского края, приказами Министерства и настоящим Положением.

1.3. Управление осуществляет свою деятельность во взаимодействии с федеральными органами государственной власти и их территориальными

органами, органами государственной власти Пермского края и субъектов Российской Федерации, органами местного самоуправления, общественными объединениями, организациями и гражданами.

Взаимодействие с исполнительными органами государственной власти Пермского края, Администрацией губернатора Пермского края, Аппаратом Правительства Пермского края, государственными казенными учреждениями, являющимися государственными заказчиками, и государственными бюджетными учреждениями, осуществляющими закупки (далее - государственные заказчики), управление осуществляет на основе Порядка взаимодействия заказчиков и уполномоченного органа на определение поставщиков (подрядчиков, исполнителей) для заказчиков, осуществляющих закупки товаров, работ, услуг для обеспечения нужд Пермского края (далее - Порядок взаимодействия), утверждаемого нормативным правовым актом Правительства Пермского края.

1.4. Управление непосредственно подчиняется министру по регулированию контрактной системы в сфере закупок Пермского края (далее - министр).

##### **II. Задачи деятельности управления**

2. Основными задачами управления являются:

2.1. обеспечение добросовестной конкуренции, гласности и прозрачности осуществления закупок товаров, работ, услуг для обеспечения го-

сударственных нужд и нужд государственных бюджетных учреждений Пермского края (далее - закупка);

2.2. определение поставщиков (подрядчиков, исполнителей) для за-

казчиков в соответствии с Порядком взаимодействия;

2.3. информационное обеспечение контрактной системы в сфере закупок.

### III. Функции управления

3. Управление реализует следующие функции:

3.1. участвует в разработке проектов нормативных правовых актов Пермского края в сфере закупок;

3.2. разрабатывает нормативные правовые акты Министерства по вопросам, находящимся в компетенции управления;

3.3. осуществляет функции Министерства как уполномоченного органа на определение поставщиков (подрядчиков, исполнителей) для государственных заказчиков (далее - уполномоченный орган) при осуществлении закупок в соответствии с Порядком взаимодействия, в том числе:

3.3.1. разрабатывает и утверждает по согласованию с государственным заказчиком:

конкурсную документацию, документацию об аукционе в электронной форме, документацию о проведении запроса предложений, а также решения о внесении изменений в такие документации;

3.3.2. осуществляет проведение:

открытого конкурса, конкурса с ограниченным участием, двухэтапного конкурса, аукциона в электронной форме, запроса предложений; совместного открытого конкурса, конкурса с ограниченным участием, аукциона в электронной форме по закупке одних и тех же товаров, работ, услуг по заявкам двух и более государственных заказчиков;

3.3.3. участвует в работе единых комиссий;

3.4. осуществляет информационное обеспечение контрактной системы в сфере закупок:

3.4.1. ведет и поддерживает в актуальном состоянии информационные разделы сайта goszakaz.permkrai.ru;

3.4.2. осуществляет внедрение и сопровождение региональной информационной системы в сфере закупок (далее - региональная информационная система):

ведет, поддерживает в актуальном состоянии справочники и каталоги в региональной информационной системе;

осуществляет настройку и администрирование региональной информационной системы;

организует доработку региональной информационной системы разработчиком;

осуществляет регистрацию участников закупок в региональной ин-

формационной системе;

3.5. консультирует государственных заказчиков, специализированные организации по вопросам в сфере закупок;

3.6. участвует в мероприятиях по обмену опытом в сфере закупок с российскими и зарубежными, в том числе общественными, организациями, государственными органами и органами государственной власти Российской Федерации, субъектов Российской Федерации, органами местного самоуправления;

3.7. участвует в дополнительном профессиональном образовании специалистов в сфере закупок (при необходимости);

3.8. готовит справочные, аналитические и другие информационные материалы по вопросам деятельности управления и Министерства;

3.9. участвует в организации работы со средствами массовой информации в целях освещения деятельности управления и Министерства;

3.10. готовит документы для представления в контрольные органы в сфере закупок по вопросам осуществления плановых и внеплановых проверок государственных заказчиков, уполномоченного органа, единых комиссий;

3.11. обеспечивает в пределах своей компетенции защиту сведений, составляющих государственную тайну, и сведений конфиденциального характера;

3.12. осуществляет в соответствии с законодательством Российской Федерации и Пермского края работу по комплектованию, хранению, учету и использованию архивных документов, образовавшихся в процессе деятельности управления;

3.13. осуществляет информационное наполнение сайта «Госзаказ Пермского края» и официального сайта Министерства в информационно-телекоммуникационной сети Интернет (далее - сайт Министерства) по вопросам, находящимся в компетенции управления, и организует доступ к информации о деятельности Министерства на сайте Министерства;

3.14. предоставляет в установленном законодательством порядке пользователям информацию из информационных систем Пермского края, находящихся в ведении управления;

3.15. осуществляет иные функции по вопросам компетенции управления в соответствии с действующим законодательством.

### IV. Права

Управление вправе:

4.1. принимать участие в рассмотрении органами государственной власти Пермского края вопросов, затрагивающих сферу закупок;

4.2. готовить предложения по привлечению в установленном порядке для проработки вопросов, отнесенных к сфере деятельности управления, научных и иных организаций, ученых и специалистов, экспертов, экспертных организаций, в том числе на договорной основе;

4.3. использовать полученные в установленном порядке необходимые для осуществления своих функций информацию и материалы от администрации губернатора Пермского края, аппарата Правительства Пермского края, органов государственной власти Пермского края, федеральных органов исполнительной власти и их территориальных органов, органов местного самоуправления муниципальных образований Пермского края, а

также организаций и их должностных лиц;

4.4. готовить предложения по созданию координационных и совещательных органов (советы, комиссии, группы, коллегии), в том числе межведомственных;

4.5. использовать в установленном порядке информационные ресурсы администрации губернатора Пермского края, аппарата Правительства Пермского края, органов государственной власти Пермского края;

4.6. использовать государственные системы связи и коммуникации в установленном порядке;

4.7. участвовать в работе общественных организаций и некоммерческих партнерств по вопросам деятельности управления;

4.8. участвовать в межрегиональном и международном сотрудничестве по вопросам деятельности управления.

### V. Руководство и организация деятельности

5.1. Управление возглавляет первый заместитель министра, начальник управления, назначаемый на должность и освобождаемый от должности председателем Правительства Пермского края (далее - заместитель министра).

5.2. Заместитель министра:

5.2.1. осуществляет руководство деятельностью управления и несет персональную ответственность за выполнение возложенных на управление задач;

5.2.2. организует деятельность управления;

5.2.3. дает указания и поручения, подлежащие обязательному исполнению государственными гражданскими служащими управления, проверяет их исполнение;

5.2.4. вносит предложения министру о:

формировании предельной штатной численности и фонда должностных окладов государственных гражданских служащих управления;

назначении на должность и освобождении от должности государственных гражданских служащих управления;

установлении размеров стимулирующих выплат государственным гражданским служащим управления;

поощрении и (или) награждении, привлечении к дисциплинарной от-

ветственности государственных гражданских служащих управления;

дополнительном профессиональном образовании государственных гражданских служащих управления;

5.2.5. в соответствии со своей компетенцией:

утверждает документацию об аукционе в электронной форме, конкурсные документации и документацию по запросу предложений;

согласовывает заявления, отзывы, методические рекомендации, инструкции, положения, порядки и иные акты;

согласовывает график отпусков государственных гражданских служащих управления;

согласовывает иные документы в пределах полномочий управления;

5.2.6. осуществляет иные установленные законодательством полномочия руководителя структурного подразделения Министерства.

5.3. Положение об управлении, должностные регламенты заместителя министра и иных государственных гражданских служащих управления утверждает министр.

5.4. На время отсутствия заместителя министра исполнение его обязанностей возлагается на заместителя начальника управления, начальника отдела разработки документации или заместителя начальника управления, начальника отдела информационного обеспечения.

**ПОЛОЖЕНИЕ**  
**об отделе информационного обеспечения управления организации**  
**закупок Министерства по регулированию контрактной системы**  
**в сфере закупок Пермского края**

**I. ОБЩИЕ ПОЛОЖЕНИЯ**

1.1. Отдел информационного обеспечения управления организации закупок Министерства по регулированию контрактной системы в сфере закупок Пермского края (далее - отдел) является структурным подразделением управления организации закупок Министерства по регулированию контрактной системы в сфере закупок Пермского края (далее - управление).

1.2. В своей деятельности отдел руководствуется Конституцией Российской Федерации, федеральными конституционными законами, федеральными законами, указами и распоряжениями Президента Российской Федерации, постановлениями и распоряжениями Правительства Российской Федерации, приказами Министерства экономического развития Российской Федерации, Уставом Пермского края, законами Пермского края, указами и распоряжениями губернатора Пермского края, постановлениями и распоряжениями Правительства Пермского края, распоряжениями председателя Правительства Пермского края, приказами Министерства по регулированию контрактной системы в сфере закупок Пермского края (далее - Министерство) и настоящим Положением.

1.3. Отдел осуществляет свою деятельность во взаимодействии с фе-

деральными органами государственной власти и их территориальными органами, органами государственной власти Пермского края и субъектов Российской Федерации, органами местного самоуправления, общественными объединениями, организациями и гражданами.

Взаимодействие с исполнительными органами государственной власти Пермского края, Администрацией губернатора Пермского края, Аппаратом Правительства Пермского края, государственными казенными учреждениями, являющимися государственными заказчиками, и государственными бюджетными учреждениями, осуществляющими закупки (далее - государственные заказчики), управление осуществляет на основе Порядка взаимодействия заказчиков и уполномоченного органа на определение поставщиков (подрядчиков, исполнителей) для заказчиков, осуществляющих закупки товаров, работ, услуг для обеспечения нужд Пермского края (далее - Порядок взаимодействия), утверждаемого нормативным правовым актом Правительства Пермского края.

1.4. Отдел непосредственно подчиняется первому заместителю министра, начальнику управления организации закупок Министерства (далее - заместитель министра).

**II. ЗАДАЧИ ДЕЯТЕЛЬНОСТИ ОТДЕЛА**

Основными задачами деятельности отдела являются:

2.1. обеспечение гласности и прозрачности осуществления закупок товаров, работ, услуг для обеспечения государственных нужд и нужд го-

сударственных бюджетных учреждений Пермского края (далее - закупка);

2.2. информационное обеспечение контрактной системы в сфере закупок.

**III. ФУНКЦИИ ОТДЕЛА**

Отдел реализует следующие функции:

3.1. участвует в разработке проектов нормативных правовых актов Пермского края в сфере закупок;

3.2. разрабатывает нормативные правовые акты Министерства по вопросам, находящимся в компетенции отдела;

3.3. осуществляет функции Министерства как уполномоченного органа на определение поставщиков (подрядчиков, исполнителей) для заказчиков (далее - уполномоченный орган) в соответствии с Порядком взаимодействия, в том числе:

3.3.1. проводит в пределах своей компетенции проверку сведений в плане-графике закупок на соответствие требованиям законодательства о контрактной системе в сфере закупок;

3.3.2. размещает в единой информационной системе в сфере закупок, на электронных торговых площадках информацию о закупках, в том числе:

извещения о проведении открытого конкурса, повторного конкурса, конкурса с ограниченным участием, двухэтапного конкурса, аукциона в электронной форме, запроса предложений (далее - извещение о закупке); конкурсную документацию, документацию об аукционе в электронной форме, документацию о проведении запроса предложений (далее - документация о закупке);

изменения, вносимые в извещения и документацию о закупке;

разъяснения документации о закупке;

протоколы, составляемые в ходе размещения закупок;

3.4. консультирует государственных заказчиков, специализированные организации по вопросам планирования и размещения заказов;

3.5. осуществляет информационное обеспечение контрактной системы в сфере закупок:

3.5.1. осуществляет ведение и поддержку в актуальном состоянии информационных разделов сайта goszakaz.permkrai.ru;

3.5.2. осуществляет внедрение и сопровождение региональной информационной системы в сфере закупок (далее - региональная информационная система), в том числе:

ведет и поддерживает в актуальном состоянии справочники и каталоги в региональной информационной системе;

осуществляет настройку и администрирование региональной информационной системы;

организует доработку региональной информационной системы разработчиком;

осуществляет регистрацию участников закупок в региональной информационной системе;

консультирует государственных заказчиков, специализированные организации, участников закупок по вопросам работы в региональной информационной системе;

3.6. участвует в мероприятиях по обмену опытом в сфере закупок с российскими и зарубежными, в том числе общественными, организациями, государственными органами и органами государственной власти Российской Федерации, субъектов Российской Федерации, органами местного самоуправления;

3.7. участвует в проведении региональных конференций, семинаров, круглых столов в сфере закупок (при необходимости);

3.8. участвует в дополнительном профессиональном образовании специалистов в сфере закупок (при необходимости);

3.9. обеспечивает объективное, всестороннее и своевременное рассмотрение устных, письменных, в том числе поданных в форме электронного документа, обращений граждан и юридических лиц по вопросам деятельности отдела;

3.10. готовит справочные, аналитические и другие информационные материалы по вопросам деятельности отдела и управления;

3.11. обеспечивает доступ к информации о деятельности Министерства, размещаемой на официальном сайте Министерства в информационно-телекоммуникационной сети «Интернет»;

3.12. осуществляет информационное наполнение сайта «Госзаказ Пермского края» и подготовку информационных материалов по вопросам, находящимся в компетенции отдела;

3.13. предоставляет в установленном законодательством порядке пользователям информацию из информационных систем Пермского края, находящихся в ведении Министерства;

3.14. участвует в организации работы со средствами массовой информации в целях освещения деятельности отдела и управления;

3.15. осуществляет в соответствии с законодательством Российской Федерации и Пермского края работу по комплектованию, хранению, учету и использованию архивных документов, образовавшихся в процессе деятельности отдела;

3.16. осуществляет иные функции по вопросам компетенции отдела и Министерства в соответствии с действующим законодательством.

#### IV. ПРАВА

Отдел вправе:

4.1. принимать участие в рассмотрении органами государственной власти Пермского края вопросов, затрагивающих сферу закупок;

4.2. готовить предложения по привлечению в установленном порядке для проработки вопросов, отнесенных к сфере деятельности отдела и управления, научных и иных организаций, ученых и специалистов, экспертов, экспертных организаций, в том числе на договорной основе;

4.3. использовать полученные в установленном порядке необходимые для осуществления своих функций информацию и материалы от администрации губернатора Пермского края, аппарата Правительства Пермского края, органов государственной власти Пермского края, федеральных органов исполнительной власти и их территориальных органов, органов местного самоуправления муниципальных образований Пермского края, а также организаций и их должностных лиц;

4.4. готовить предложения по созданию координационных и совещательных органов (советы, комиссии, группы, коллегии), в том числе межведомственных;

4.5. использовать в установленном порядке информационные ресурсы администрации губернатора Пермского края, аппарата Правительства Пермского края, органов государственной власти Пермского края;

4.6. использовать государственные системы связи и коммуникации в установленном порядке;

4.7. участвовать в работе общественных организаций и некоммерческих партнерств по вопросам деятельности отдела и управления;

4.8. участвовать в межрегиональном и международном сотрудничестве по вопросам деятельности отдела и управления;

4.9. разрабатывать методические материалы и рекомендации по работе в региональной информационной системе;

#### V. РУКОВОДСТВО И ОРГАНИЗАЦИЯ ДЕЯТЕЛЬНОСТИ

5.1. Отдел возглавляет заместитель начальника управления, начальник отдела информационного обеспечения управления организации закупок Министерства (далее - начальник отдела), назначаемый на должность и освобождаемый от должности приказом Министерства.

5.2. Начальник отдела:

5.2.1. осуществляет руководство деятельностью отдела и несет персональную ответственность за выполнение возложенных на отдел задач;

5.2.2. организует деятельность отдела;

5.2.3. дает указания и поручения, подлежащие обязательному исполнению государственными гражданскими служащими отдела, проверяет их исполнение;

5.2.4. вносит предложения заместителю министра о: поощрении и (или) награждении государственных гражданских служащих отдела;

дополнительном профессиональном образовании государственных

гражданских служащих отдела;

5.2.5. в соответствии со своей компетенцией согласовывает: документацию об аукционе, конкурсные документации и документации по запросу предложений;

методические рекомендации, инструкции, положения, порядки и иные акты;

график отпусков государственных гражданских служащих отдела;

иные документы в пределах полномочий отдела;

5.2.6. осуществляет иные установленные законодательством полномочия руководителя структурного подразделения Министерства.

5.3. Должностные регламенты начальника отдела и иных государственных гражданских служащих отдела утверждает министр по регулированию контрактной системы в сфере закупок Пермского края.

5.4. На время отсутствия начальника отдела исполнение его обязанностей возлагается на заместителя начальника отдела.





## РЕГИОНАЛЬНАЯ СЛУЖБА ПО ТАРИФАМ ПЕРМСКОГО КРАЯ

### П О С Т А Н О В Л Е Н И Е

05.10.2016

№ 143-в

#### **О тарифах в сфере холодного водоснабжения и водоотведения общества с ограниченной ответственностью «Горком» (Пермский городской округ)**

В соответствии с Федеральным законом от 7 декабря 2011 г. № 416-ФЗ «О водоснабжении и водоотведении», постановлением Правительства Российской Федерации от 13 мая 2013 г. № 406 «О государственном регулировании тарифов в сфере водоснабжения и водоотведения», приказом Федеральной службы по тарифам от 27 декабря 2013 г. № 1746-э «Об утверждении Методических указаний по расчету регулируемых тарифов в сфере водоснабжения и водоотведения», приказом Федеральной службы по тарифам от 16 июля 2014 г. № 1154-э «Об утверждении Регламента установления регулируемых тарифов в сфере водоснабжения и водоотведения», постановлением Правительства Пермского края от 5 августа 2013 г. № 1057-п «Об утверждении Положения о Региональной службе по тарифам Пермского края»,

Региональная служба по тарифам Пермского края  
ПОСТАНОВЛЯЕТ:

1. Установить долгосрочные параметры регулирования деятельности общества с ограниченной ответственностью «Горком» для формирования тарифов в сфере холодного водоснабжения и водоотведения с использованием метода индексации согласно приложениям 1-2.

2. Утвердить производственные программы обществу с ограниченной ответственностью «Горком» для формирования тарифов в сфере холодного водоснабжения и водоотведения на 2016-2019 годы согласно приложениям 3-4.

3. Установить и ввести в действие соответствующие производственным программам тарифы с 16 октября 2016 года по 31 декабря 2019 года включительно согласно приложению 5.

4. Настоящее постановление вступает в силу через 10 дней после дня его официального опубликования.

И.о. руководителя  
А.А. Беседин

Приложение 1  
к постановлению РСТ Пермского края  
от 05.10.2016 № 143-в

**Долгосрочные параметры регулирования, устанавливаемые на долгосрочный период регулирования для формирования тарифов с использованием метода индексации в сфере холодного водоснабжения**

№ п/п	Наименование регулируемой организации	Год	Базовый уровень операционных расходов	Индекс эффективности операционных расходов	Нормативный уровень прибыли	Показатели энергетической эффективности		
						тыс. руб.	%	%
Транспортировка питьевой воды								
1.	Общество с ограниченной ответственностью «Горком» (Пермский городской округ)	2016	2267,29	-	0,5	0	-	0
		2017	-	1	0,5	0	-	0
		2018	-	1	0,5	0	-	0
		2019	-	1	0,5	0	-	0

Приложение 2  
к постановлению РСТ Пермского края  
от 05.10.2016 № 143-в

**Долгосрочные параметры регулирования, устанавливаемые на долгосрочный период регулирования для формирования тарифов с использованием метода индексации в сфере водоотведения**

№ п/п	Наименование регулируемой организации	Год	Базовый уровень операционных расходов	Индекс эффективности операционных расходов	Нормативный уровень прибыли	Показатели энергетической эффективности		
						тыс. руб.	%	%
Транспортировка сточных вод								
1.	Общество с ограниченной ответственностью «Горком» (Пермский городской округ)	2016	2267,29	-	0,5	-	0	
		2017	-	1	0,5	-	0	
		2018	-	1	0,5	-	0	
		2019	-	1	0,5	-	0	

Приложение 3  
к постановлению РСТ Пермского края  
от 05.10.2016 № 143-в

**Производственная программа в сфере холодного водоснабжения  
общества с ограниченной ответственностью «Горком»  
на период с 16 октября 2016 года по 31 декабря 2019 года**

№ п/п	Вид предоставляемых услуг	Показатели производственной программы в сфере холодного водоснабжения										Показатель надежности и бесперебойности водоснабжения
		Объем выработки воды / объем покупной воды, тыс. куб. м	Объем воды используемой на собственные нужды, тыс. куб. м	Объем отпуска в сеть, тыс. куб. м	Объем потерь, тыс. куб. м	Объем реализации товаров и услуг, в т.ч. по потребителям / конечным потребителям, тыс. куб. м			Объем финансовых потребностей, необходимый для реализации производственной программы, тыс. руб	Показатели качества воды		
						Всего	Населению	Иным потребителям		доля проб питьевой воды, подаваемой с источников водоснабжения в распределительную водопроводную сеть, не соответствующих установленным требованиям, в общем объеме проб, отобранных по результатам контроля качества питьевой воды	доля проб питьевой воды в распределительной водопроводной сети, не соответствующих установленным требованиям, в общем объеме проб, отобранных по результатам контроля качества питьевой воды	
1	2	3	4	5	6	7	8	9	10	11	12	13
2016 год (Пермский городской округ)												
1.	питьевая вода	553,07	0,0	553,07	0,0	553,07	0,0	553,07	5283,41	-	-	0,5
2017 год (Пермский городской округ)												
2.	питьевая вода	553,07	0,0	553,07	0,0	553,07	0,0	553,07	5397,94	-	-	0,5
2018 год (Пермский городской округ)												
3.	питьевая вода	553,07	0,0	553,07	0,0	553,07	0,0	553,07	5510,39	-	-	0,5
2019 год (Пермский городской округ)												
4.	питьевая вода	553,07	0,0	553,07	0,0	553,07	0,0	553,07	5621,20	-	-	0,5

**Производственная программа в сфере водоотведения  
общества с ограниченной ответственностью «Горком»  
на период с 16 октября 2016 года по 31 декабря 2019 года**

№ п/п	Вид предоставляемых услуг	Показатели производственной программы в сфере водоотведения					Показатели качества очистки сточных вод			Показатель надежности и бесперебойности водоотведения	
		Объем водоведения / объема транспортировки сточных вод, тыс. куб. м	Объем сточных вод, пропущенных через очистные сооружения, тыс. куб. м	Объем реализации товаров и услуг, в т.ч. по потребителям / конечным потребителям, тыс. куб. м	Объем финансовых потребностей, необходимый для реализации производ-ственной программы, тыс.руб.	Объем сточных вод, не подвергавшихся очистке, в общем объеме сточных вод, сбрасываемых в централизованные общесистемные или бытовые системы водоотведения (%)	Доля сточных вод, не подвергавшихся очистке, в общем объеме сточных вод, принимаемых в централизованную ливневую систему водоотведения (%)	Доля проб сточных вод, не соответствующих установленным нормативам допустимых сбросов, лимитами на сбросы, рассчитанная применительно к видам централизованных систем водоотведения раздельно для централизованной (бытовой) и централизованной ливневой системы водоотведения, %	Удельное количество аварий и засоров на протяженность канализационной сети в год (ед/км)		
1	2	3	4	5	6	7	8	9	10	11	12
2016 год (Пермский городской округ)											
1.	водоотведение	616,80	-	616,80	0,0	616,80	5210,90	-	-	-	0
2017 год (Пермский городской округ)											
2.	водоотведение	616,80	-	616,80	0,0	616,80	5325,44	-	-	-	0
2018 год (Пермский городской округ)											
3.	водоотведение	616,80	-	616,80	0,0	616,80	5437,89	-	-	-	0
2019 год (Пермский городской округ)											
4.	водоотведение	616,80	-	616,80	0,0	616,80	5574,99	-	-	-	0



**Тарифы в сфере холодного водоснабжения и водоотведения  
общества с ограниченной ответственностью «Горком»  
на период с 16 октября 2016 года по 31 декабря 2019 года**

№ п/п	Вид предоставляемых услуг	Тарифы, руб./м3						
		с 16.10.2016 по 31.12.2016	с 01.01.2017 по 30.06.2017	с 01.07.2017 по 31.12.2017	с 01.01.2018 по 30.06.2018	с 01.07.2018 по 31.12.2018	с 01.01.2019 по 30.06.2019	с 01.07.2019 по 31.12.2019
1.	Транспортировка воды(питьевая вода) (Пермский городской округ)							
	иные потребители	9,55	9,55	9,97	9,97	9,96	9,96	10,37
2.	Транспортировка сточных вод(хозяйственно-бытовые сточные воды (Пермский городской округ)							
	иные потребители	8,45	8,45	8,82	8,82	8,81	8,81	9,26

\* Налог на добавленную стоимость не облагается ( организация применяет упрощенную систему налогообложения в соответствии со статьями 346.11,346.12,346.13 главы 26.2 Налогового кодекса Российской Федерации (часть вторая).



## РЕГИОНАЛЬНАЯ СЛУЖБА ПО ТАРИФАМ ПЕРМСКОГО КРАЯ

### П О С Т А Н О В Л Е Н И Е

05.10.2016

№ 145-в

#### **О внесении изменений в приложения 2, 3 к постановлению Региональной службы по тарифам Пермского края от 08.10.2014 № 135-в «О тарифах в сфере холодного водоснабжения муниципального унитарного предприятия «Большегондырское жилищно-коммунальное хозяйство» (Куединский район)»**

В соответствии с Федеральным законом от 7 декабря 2011 г. № 416-ФЗ «О водоснабжении и водоотведении», постановлением Правительства Российской Федерации от 13 мая 2013 г. № 406 «О государственном регулировании тарифов в сфере водоснабжения и водоотведения», приказом Федеральной службы по тарифам от 27 декабря 2013 г. № 1746-э «Об утверждении Методических указаний по расчету регулируемых тарифов в сфере водоснабжения и водоотведения», приказом Федеральной службы по тарифам от 16 июля 2014 г. № 1154-э «Об утверждении Регламента установления регулируемых тарифов в сфере водоснабжения и водоотведения», постановлением Правительства Пермского края от 5 августа 2013 г. № 1057-п «Об утверждении Положения о Региональной службе по тарифам Пермского края»,

Региональная служба по тарифам Пермского края

#### **ПОСТАНОВЛЯЕТ:**

1. Внести в приложения 2, 3 к постановлению Региональной службы по тарифам Пермского края от 8 октября 2014 г. № 135-в «О тарифах в сфере холодного водоснабжения муниципального унитарного предприятия «Большегондырское жилищно-коммунальное хозяйство» (Куединский район)» (в редакции постановления Региональной службы по тарифам Пермского края от 11.11.2015 № 157-в) следующие изменения:

1.1. изложить приложение 2 в новой редакции согласно приложению 1 к настоящему постановлению;

1.2. изложить приложение 3 в новой редакции согласно приложению 2 к настоящему постановлению.

2. Настоящее постановление вступает в силу через 10 дней после дня его официального опубликования.

**И.о. руководителя  
А.А. Беседин**

Приложение 1  
к постановлению РСТ Пермского края  
от 05.10.2016 № 145-в

Приложение 2  
к постановлению РСТ Пермского края  
от 08.10.2014 № 135-в

**Производственная программа в сфере холодного водоснабжения  
муниципального унитарного предприятия  
«Большегондырское жилищно-коммунальное хозяйство»  
на период с 1 января 2015 года по 31 декабря 2017 года**

№ п/п	Вид предоставляемых услуг	Показатели производственной программы в сфере холодного водоснабжения										Показатель надежности и бесперебойности водоснабжения
		3	4	5	6	7	8	9	10	Показатели качества воды		
		Объем выработки воды / объем покупной воды, тыс. куб.м	Объем воды используемой на собственные нужды, тыс. куб.м	Объем отпуска в сеть, тыс. куб.м	Объем потерь, тыс. куб.м	Объем реализации товаров и услуг, в т.ч. по потребителям / конечным потребителям, тыс. куб.м	Объем финансирования для реализации производственной программы, тыс. руб		Объем финансовых потребностей, необходимых для реализации производственной программы, тыс. руб	Показатели качества воды	Показатель надежности и бесперебойности водоснабжения	
1	2	3	4	5	6	7	8	9	10	11	12	13
2015 год												
1.	питьевая вода	89,0	0	89,0	11,0	78,0	54,2	23,8	1886,27	0	0	0,2
2016 год												
2.	питьевая вода	89,0	0	89,0	11,0	78,0	54,2	23,8	1964,02	0	0	0,2
2017 год												
3.	питьевая вода	89,0	0	89,0	11,0	78,0	54,2	23,8	2068,72	0	0	0,2

»

Приложение 2  
к постановлению РСТ Пермского края  
от 05.10.2016 № 145-в

«Приложение 3  
к постановлению РСТ Пермского края  
от 08.10.2014 № 135-в

**Тарифы в сфере холодного водоснабжения  
муниципального унитарного предприятия  
«Большегондырское жилищно-коммунальное хозяйство»  
на период с 1 января 2015 года по 31 декабря 2017 года**

№ п/п	Вид предоставляемых услуг	Тарифы*, руб./м3					
		с 01.01.2015 по 30.06.2015	с 01.07.2015 по 31.12.2015	с 01.01.2016 по 30.06.2016	с 01.07.2016 по 31.12.2016	с 01.01.2017 по 30.06.2017	с 01.07.2017 по 31.12.2017
1.	Питьевая вода (Кудинский район, Большегондырское сельское поселение, село Большой Гондыр, деревня Барабан, деревня Верх-Гондыр, деревня Кипчак)						
	население	22,58	24,18	24,18	25,18	25,18	26,52
	иные потребители	22,58	24,18	24,18	25,18	25,18	26,52

\* Налог на добавленную стоимость не облагается, организация применяет упрощенную систему налогообложения в соответствии со статьями 346.11, 346.12, 346.13 главы 26.2 Налогового кодекса Российской Федерации (часть вторая).»





## РЕГИОНАЛЬНАЯ СЛУЖБА ПО ТАРИФАМ ПЕРМСКОГО КРАЯ

### П О С Т А Н О В Л Е Н И Е

05.10.2016

№ 146-в

#### **О внесении изменений в приложения 2, 3 к постановлению Региональной службы по тарифам Пермского края от 14.10.2015 № 124-в «О тарифах в сфере холодного водоснабжения общества с ограниченной ответственностью «Камский кабель» (Пермский городской округ)**

В соответствии с Федеральным законом от 7 декабря 2011 г. № 416-ФЗ «О водоснабжении и водоотведении», постановлением Правительства Российской Федерации от 13 мая 2013 г. № 406 «О государственном регулировании тарифов в сфере водоснабжения и водоотведения», приказом Федеральной службы по тарифам от 27 декабря 2013 г. № 1746-э «Об утверждении Методических указаний по расчету регулируемых тарифов в сфере водоснабжения и водоотведения», приказом Федеральной службы по тарифам от 16 июля 2014 г. № 1154-э «Об утверждении Регламента установления регулируемых тарифов в сфере водоснабжения и водоотведения», постановлением Правительства Пермского края от 5 августа 2013 г. № 1057-п «Об утверждении Положения о Региональной службе по тарифам Пермского края»,

Региональная служба по тарифам Пермского края

#### **ПОСТАНОВЛЯЕТ:**

1. Внести в приложения 2, 3 к постановлению Региональной службы по тарифам Пермского края от 14 октября 2015 г. № 124-в «О тарифах в сфере холодного водоснабжения общества с ограниченной ответственностью «Камский кабель» (Пермский городской округ)» следующие изменения:
2. изложить приложение 2 в новой редакции согласно приложению 1 к настоящему постановлению;
3. изложить приложение 3 в новой редакции согласно приложению 2 к настоящему постановлению.
4. Настоящее постановление вступает в силу через 10 дней после дня его официального опубликования.

**И.о. руководителя  
А.А. Беседин**

Приложение 1  
к постановлению РСТ Пермского края  
от 05.10.2016 № 146-в

«Приложение 2  
к постановлению РСТ Пермского края  
от 14.10.2015 № 124-в

**Производственная программа в сфере холодного водоснабжения  
общества с ограниченной ответственностью «Камский кабель»  
на период с 01 января 2016 года по 31 декабря 2018 года бря 2018 года**

№ п/п	Вид предоставляемых услуг	Показатели производственной программы в сфере холодного водоснабжения										Показатель надежности и бесперебойности водоснабжения
		3	4	5	6	Объем реализации товаров и услуг, в т.ч. по потребителям / конечным потребителям, тыс.куб.м		Объем финансовых потребностей, необходимых для реализации производственной программы, тыс.руб	Показатели качества воды			
	Объем выработки воды / объем покупной воды, тыс. куб.м	Объем воды используемой на собственные нужды, тыс. куб.м	Объем отпуска в сеть, тыс. куб.м	Объем потерь, тыс. куб.м	Всего	Населению	Иным потребителям			доля проб питьевой воды, подаваемой с источников водоснабжения в распределительную водопроводную сеть, не соответствующую установленным требованиям, в общем объеме проб, отобранных по результатам производственного контроля качества питьевой воды	доля проб питьевой воды в распределительной водопроводной сети, не соответствующих установленным требованиям, в общем объеме проб, отобранных по результатам производственного контроля качества питьевой воды	
1	2	3	4	5	6	7	8	9	10	11	12	13
2016 год (Пермский городской округ)												
1.	питьевая вода	484,1	0	484,1	0	484,1	2,1	482,0	10775,4	11,25	2,5	0
2017 год (Пермский городской округ)												
2.	питьевая вода	484,1	0	484,1	0	484,1	2,1	482,0	11287,8	11,25	2,5	0
2018 год (Пермский городской округ)												
3.	питьевая вода	484,1	0	484,1	0	484,1	2,1	482,0	11983,5	11,25	2,5	0

Приложение 2  
к постановлению РСТ пермского края  
от 05.10.2016 № 146-в

«Приложение 3  
к постановлению РСТ Пермского края  
от 14.10.2015 № 124-в

**Тарифы в сфере холодного водоснабжения  
общества с ограниченной ответственностью «Камский кабель»  
на период с 1 января 2016 года по 31 декабря 2018 года  
на период с 01 января 201**

№ п/п	Вид предоставляемых услуг	Тарифы, руб./м3					
		с 01.01.2016 по 30.06.2016	с 01.07.2016 по 31.12.2016	с 01.01.2017 по 30.06.2017	с 01.07.2017 по 31.12.2017	с 01.01.2018 по 30.06.2018	с 01.07.2018 по 31.12.2018
1.	Питьевая вода (Пермский городской округ)						
	население*	24,69	26,27	26,27	27,52	27,80	29,21
	иные потребители	20,92	22,26	22,26	23,32	23,56	24,75

\* В соответствии с пунктом 6 статьи 168 Налогового кодекса Российской Федерации (часть вторая) для целей реализации товаров (работ, услуг) населению соответствующая сумма налога включена в тариф.



## РЕГИОНАЛЬНАЯ СЛУЖБА ПО ТАРИФАМ ПЕРМСКОГО КРАЯ

### ПО С Т А Н О В Л Е Н И Е

05.10.2016

№ 147-в

#### **О внесении изменений в приложения 3, 4, 5 к постановлению Региональной службы по тарифам Пермского края от 05.11.2014 № 192-в «О тарифах в сфере холодного водоснабжения и водоотведения общества с ограниченной ответственностью «Камский кабель» (г. Пермь)»**

В соответствии с Федеральным законом от 7 декабря 2011 г. № 416-ФЗ «О водоснабжении и водоотведении», постановлением Правительства Российской Федерации от 13 мая 2013 г. № 406 «О государственном регулировании тарифов в сфере водоснабжения и водоотведения», приказом Федеральной службы по тарифам от 27 декабря 2013 г. № 1746-э «Об утверждении Методических указаний по расчету регулируемых тарифов в сфере водоснабжения и водоотведения», приказом Федеральной службы по тарифам от 16 июля 2014 г. № 1154-э «Об утверждении Регламента установления регулируемых тарифов в сфере водоснабжения и водоотведения», постановлением Правительства Пермского края от 5 августа 2013 г. № 1057-п «Об утверждении Положения о Региональной службе по тарифам Пермского края»,

Региональная служба по тарифам Пермского края  
ПОСТАНОВЛЯЕТ:

1. Внести в приложения 3, 4, 5 к постановлению Региональной службы по тарифам Пермского края от 5 ноября 2014 г. № 192-в «О тарифах в сфере холодного водоснабжения и водоотведения общества с ограниченной ответственностью «Камский кабель» (г. Пермь)» (в редакции постановления Региональной службы по тарифам Пермского края от 2.12.2015 г. № 210-в) следующие изменения:

- 1.1. изложить приложение 3 в новой редакции согласно приложению 1 к настоящему постановлению;
- 1.2. изложить приложение 4 в новой редакции согласно приложению 2 к настоящему постановлению;
- 1.3. изложить приложение 5 в новой редакции согласно приложению 3 к настоящему постановлению;
2. Настоящее постановление вступает в силу через 10 дней после дня его официального опубликования.

И.о. руководителя  
А.А. Беседин



Приложение 1  
к постановлению РСТ Пермского края  
от 05.10.2016 № 147-в

«Приложение 3  
к постановлению РСТ Пермского края  
от 05.11.2014 № 192-в

**Производственная программа в сфере холодного водоснабжения  
общества с ограниченной ответственностью «Камский кабель»  
на период с 1 января 2015 года по 31 декабря 2017 года**

№ п/п	Вид предоставляемых услуг	Показатели производственной программы в сфере холодного водоснабжения										Показатель надежности и бесперебойности водоснабжения
		Объем выработки воды / объем покупной воды, тыс. куб. м	Объем воды использованной на собственные нужды, тыс. куб. м	Объем отпуска в сеть, тыс. куб. м	Объем потерь, тыс. куб. м	Объем реализации товаров и услуг, в т.ч. по потребителям / конечным потребителям, тыс. куб. м			Объем финансовых потребностей, необходимый для реализации производственной программы, тыс. руб	Показатели качества воды		
						Всего	Населению	Иным потребителям		доля проб питьевой воды, подаваемой с источников водоснабжения в распределительную водопроводную сеть, не соответствующую установленным требованиям, в общем объеме проб, отобранных по результатам производственного контроля качества питьевой воды	доля проб питьевой воды в распределительной водопроводной сети, не соответствующим требованиям, в общем объеме проб, отобранных по результатам производственного контроля качества питьевой воды	
1	2	3	4	5	6	7	8	9	10	11	12	13
		2015 год (Пермский городской округ)										
1.	техническая вода	4137,6	0	4137,6	0	4137,6	0	4137,6	24538,5	0	0	0
		2016 год (Пермский городской округ)										
2.	техническая вода	4137,6	0	4137,6	0	4137,6	0	4137,6	25603,9	0	0	0
		2017 год (Пермский городской округ)										
3.	техническая вода	4230,4	0	4230,4	0	4230,4	0	4230,4	27451,9	0	0	0

»

Приложение 2  
к постановлению РСТ Пермского края  
от 05.10.2016 № 147-в

Приложение 4  
к постановлению РСТ Пермского края  
от 05.11.2014 № 192-в

**Производственная программа в сфере холодного водоотведения  
общества с ограниченной ответственностью «Камский кабель»  
на период с 1 января 2015 года по 31 декабря 2017 года**

№ п/п	Вид предоставляемых услуг	Показатели производственной программы в сфере водоотведения					Показатели качества очистки сточных вод			Показатель надежности и бесперебойности водоотведения		
		3	4	Объем реализации товаров и услуг, в т.ч. по потребителям / конечным потребителям, тыс.куб.м		8	9	10	11			
		Объем водоотведения / объем транспортировки сточных вод, тыс. куб.м	Объем сточных вод, пропущенных через очистные сооружения, тыс. куб.м	Всего	Населению	Иным потребителям	Объем финансовых потребностей, необходимый для реализации производственной программы, тыс.руб.	доля сточных вод, не подвергшихся очистке, в общем объеме сточных вод, сбрасываемых в централизованную систему водоотведения (%)	доля поверхностных сточных вод, не подвергшихся очистке, в общем объеме верхних сточных вод, принятых в централизованную систему водоотведения (%)	доля проб сточных вод, не соответствующих установленным нормативам допустимых сборов, лимитами на сбросы, рассчитанная применительно к видам централизованных систем водоотведения раздельно для централизованной общесплавной (бытовой) и централизованной ливневой системы водоотведения, %	12	
1				5	6	7	8	9	10	11	12	
				2015 год (Пермский городской округ)								
1.	водоотведение	3990,9	3990,9	3990,9	0	3990,9	43551,2	0	0	0	0	
				2016 год (Пермский городской округ)								
2.	водоотведение	3990,9	3990,9	3990,9	0	3990,9	45023,7	0	0	0	0	
				2017 год (Пермский городской округ)								
3.	водоотведение	3990,9	3990,9	3990,9	0	3990,9	46865,4	0	0	0	0	

»

Приложение 3  
к постановлению РСТ Пермского края  
от 05.10.2016 № 147-в

«Приложение 5  
к постановлению РСТ Пермского края  
от 05.11.2014 № 192-в

**Тарифы в сфере холодного водоснабжения  
общества с ограниченной ответственностью «Камский кабель»  
на период с 1 января 2015 года по 31 декабря 2017 года**

№ п/п	Вид предоставляемых услуг	Тарифы, руб./м3					
		с 01.01.2015 по 30.06.2015	с 01.07.2015 по 31.12.2015	с 01.01.2016 по 30.06.2016	с 01.07.2016 по 31.12.2016	с 01.01.2017 по 30.06.2017	с 01.07.2017 по 31.12.2017
1.	Техническая вода (Пермский городской округ)						
	население*	-	-	-	-	-	-
	иные потребители	5,53	5,93	5,93	6,19	6,19	6,49
2.	Водоотведение (Пермский городской округ)						
	население*	-	-	-	-	-	-
	иные потребители	10,53	10,91	10,91	11,28	11,28	11,74

\* В соответствии с пунктом 6 статьи 168 Налогового кодекса Российской Федерации (часть вторая) для целей реализации товаров (работ, услуг) населению соответствующая сумма налога на добавленную стоимость включена в тариф.»



## РЕГИОНАЛЬНАЯ СЛУЖБА ПО ТАРИФАМ ПЕРМСКОГО КРАЯ

### П О С Т А Н О В Л Е Н И Е

05.10.2016

№ 148-в

#### **О внесении изменений в приложения 2, 3 к постановлению Региональной службы по тарифам Пермского края от 19.08.2015 № 62-в «О тарифах в сфере холодного водоснабжения федерального казенного учреждения «Исправительная колония № 18 Главного управления федеральной службы исполнения наказаний по Пермскому краю» (г. Кунгур)»**

В соответствии с Федеральным законом от 7 декабря 2011 г. № 416-ФЗ «О водоснабжении и водоотведении», постановлением Правительства Российской Федерации от 13 мая 2013 г. № 406 «О государственном регулировании тарифов в сфере водоснабжения и водоотведения», приказом Федеральной службы по тарифам от 27 декабря 2013 г. № 1746-э «Об утверждении Методических указаний по расчету регулируемых тарифов в сфере водоснабжения и водоотведения», приказом Федеральной службы по тарифам от 16 июля 2014 г. № 1154-э «Об утверждении Регламента установления регулируемых тарифов в сфере водоснабжения и водоотведения», постановлением Правительства Пермского края от 5 августа 2013 г. № 1057-п «Об утверждении Положения о Региональной службе по тарифам Пермского края»,

Региональная служба по тарифам Пермского края

#### ПОСТАНОВЛЯЕТ:

1. Внести в приложения 2, 3 к постановлению Региональной службы по тарифам Пермского края от 19 августа 2015 г. № 62-в «О тарифах в сфере холодного водоснабжения федерального казенного учреждения «Исправительная колония № 18 Главного управления федеральной службы исполнения наказаний по Пермскому краю» (г. Кунгур) следующие изменения:

1.1. изложить приложение 2 в новой редакции согласно приложению 1 к настоящему постановлению;

1.2. изложить приложение 3 в новой редакции согласно приложению 2 к настоящему постановлению.

2. Настоящее постановление вступает в силу через 10 дней после дня его официального опубликования.

И.о. руководителя  
А.А. Беседин

Приложение 1  
к постановлению РСТ Пермского края  
от 05.10.2016 № 148-в

Приложение 2  
к постановлению РСТ Пермского края  
от 19.08.2015 № 62-в

**Производственная программа в сфере холодного водоснабжения  
казенного учреждения «Исправительная колония № 18 Главного управления  
федеральной службы исполнения наказаний по Пермскому краю»  
на период с 1 января 2016 года по 31 декабря 2018 года**

№ п/п	Вид предоставляемых услуг	Объем выработки воды / объем покупной воды, тыс. куб.м	Объем воды используемой на собственные нужды, тыс. куб.м	Объем отпусков в сеть, тыс. куб.м	Объем потерь, тыс. куб.м	Объем реализации товаров и услуг, в т.ч. по потребителям / конечным потребителям, тыс.куб.м			Объем финансовых потребностей, необходимый для реализации производственной программы, тыс.руб	Показатели качества воды		Показатель надежности и бесперебойности водоснабжения
						Всего	Населению	Иным потребителям		доля проб питьевой воды, подаваемой с источников водоснабжения в распределительную водопроводную сеть, не соответствующих установленным требованиям, в общем объеме проб, отобранных по результатам производственного контроля качества питьевой воды	доля проб питьевой воды, в распределительной водопроводной сети, не соответствующих установленным требованиям, в общем объеме проб, отобранных по результатам производственного контроля качества питьевой воды	
1	2	3	4	5	6	7	8	9	10	11	12	13
Показатели производственной программы в сфере холодного водоснабжения												
2016 год (г. Кунгур, поселок Дальний)												
1.	питьевая вода	85,2	0	85,2	0	85,2	14,3	70,9	2 737,8	0	0	0,5
2017 год (г. Кунгур, поселок Дальний)												
2.	питьевая вода	85,2	0	85,2	0	85,2	59,0	26,2	2 794,7	0	0	0,5
2018 год (г. Кунгур, поселок Дальний)												
3.	питьевая вода	85,2	0	85,2	0	85,2	14,3	70,9	3 068,6	0	0	0,5

»



Приложение 2  
к постановлению РСТ Пермского края  
от 05.10.2016 № 148-в

«Приложение 3  
к постановлению РСТ Пермского края  
от 19.08.2015 № 62-в

**Тарифы в сфере холодного водоснабжения  
федерального казенного учреждения «Исправительная колония № 18 Главного  
управления федеральной службы исполнения наказаний по Пермскому краю»  
на период с 1 января 2016 года по 31 декабря 2018 года**

№ п/п	Вид предоставляемых услуг	Тарифы*, руб./м3					
		с 01.01.2016 по 30.06.2016	с 01.07.2016 по 31.12.2016	с 01.01.2017 по 30.06.2017	с 01.07.2017 по 31.12.2017	с 01.01.2018 по 30.06.2018	с 01.07.2018 по 31.12.2018
1.	Питьевая вода (г. Кунгур, поселок Дальний)						
	население**	36,35	32,13	32,13	32,80	34,17	36,02
	иные потребители	36,35	32,13	32,13	32,80	34,17	36,02

\* Налог на добавленную стоимость не облагается (организация освобождена от уплаты налога на добавленную стоимость в соответствии с подпунктом 11 пункта 3 статьи 149 главы 21 раздела VIII части II Налогового кодекса Российской Федерации).

\*\* В соответствии с пунктом 6 статьи 168 Налогового кодекса Российской Федерации (часть вторая) для целей реализации товаров (работ, услуг) населению соответствующая сумма налога на добавленную стоимость включена в тариф.»



## РЕГИОНАЛЬНАЯ СЛУЖБА ПО ТАРИФАМ ПЕРМСКОГО КРАЯ

### П О С Т А Н О В Л Е Н И Е

05.10.2016

№ 77-т

#### О внесении изменений в приложение 2 к постановлению Региональной службы по тарифам Пермского края от 05.11.2014 № 190-т «О тарифах на услуги по передаче тепловой энергии общества с ограниченной ответственностью «Камский кабель» (город Пермь)»

В соответствии с Федеральным законом от 27 июля 2010 г. № 190-ФЗ «О теплоснабжении», постановлением Правительства Российской Федерации от 22 октября 2012 г. № 1075 «О ценообразовании в сфере теплоснабжения», приказом Федеральной службы по тарифам от 13 июня 2013 г. № 760-э «Об утверждении Методических указаний по расчету регулируемых цен (тарифов) в сфере теплоснабжения», приказом Федеральной службы по тарифам от 7 июня 2013 г. № 163 «Об утверждении Регламента открытия дел об установлении регулируемых цен (тарифов) и отмене регулирования тарифов в сфере теплоснабжения», постановлением Правительства Пермского края от 5 августа 2013 г. № 1057-п «Об утверждении Положения о Региональной службе по тарифам Пермского края»,

Региональная служба по тарифам Пермского края

#### ПОСТАНОВЛЯЕТ:

1. Внести в приложение 2 к постановлению Региональной службы по тарифам Пермского края от 5 ноября 2014 г. № 190-т «О тарифах на услуги по передаче тепловой энергии общества с ограниченной ответственностью «Камский кабель» (город Пермь)» (в редакции постановлений Региональной службы по тарифам Пермского края от 19.11.2014 г. № 215-т, от 16.12.2015 г. № 236-т) следующие изменения:

1.1. изложить приложение 2 в новой редакции согласно приложению 1 к настоящему постановлению;

2. Настоящее постановление вступает в силу через 10 дней после дня его официального опубликования.

И.о. руководителя  
А.А. Беседин

Приложение 1  
к постановлению РСТ Пермского края  
от 05.10.2016 № 77-т

«Приложение 2  
к постановлению РСТ Пермского края  
от 05.11.2014 № 190-т

#### Тарифы на услуги по передаче тепловой энергии, теплоносителя

№ п/п	Наименование регулируемой организации	Вид тарифа	Год	Вид теплоносителя			
				Вода	Пар		
1.	Общество с ограниченной ответственностью «Камский кабель» (тепловая энергия, производимая ОАО «ГПК-9»)	Для потребителей, в случае отсутствия дифференциации тарифов по схеме подключения					
		одноставочный руб./Гкал	с 01.01.2015 по 30.06.2015	89,64	-		
			с 01.07.2015 по 31.12.2015	93,99	-		
			с 01.01.2016 по 30.06.2016	93,99	-		
			с 01.07.2016 по 31.12.2016	96,83	-		
			с 01.01.2017 по 30.06.2017	96,83	-		
			с 01.07.2017 по 31.12.2017	99,48	-		
		двухставочный	X	X	X		

	ставка за тепловую энергию, руб./Гкал	с 01.01.2015 по 30.06.2015	-	-
		с 01.07.2015 по 31.12.2015	-	-
		с 01.01.2016 по 30.06.2016	-	-
		с 01.07.2016 по 31.12.2016	-	-
		с 01.01.2017 по 30.06.2017	-	-
		с 01.07.2017 по 31.12.2017	-	-
	ставка за содержание тепловой мощности, тыс. руб./Гкал/ч в мес.	с 01.01.2015 по 30.06.2015	-	-
		с 01.07.2015 по 31.12.2015	-	-
		с 01.01.2016 по 30.06.2016	-	-
		с 01.07.2016 по 31.12.2016	-	-
		с 01.01.2017 по 30.06.2017	-	-
		с 01.07.2017 по 31.12.2017	-	-

»



## РЕГИОНАЛЬНАЯ СЛУЖБА ПО ТАРИФАМ ПЕРМСКОГО КРАЯ

### ПО С Т А Н О В Л Е Н И Е

05.10.2016

№ 78-т

#### О внесении изменений в приложение 2 к постановлению Региональной службы по тарифам Пермского края от 05.11.2014 № 194-т «О тарифах на тепловую энергию (мощность), поставляемую потребителям муниципального унитарного предприятия «Верещагинские тепловые сети» (Верещагинский район)»

В соответствии с Федеральным законом от 27 июля 2010 г. № 190-ФЗ «О теплоснабжении», постановлением Правительства Российской Федерации от 22 октября 2012 г. № 1075 «О ценообразовании в сфере теплоснабжения», приказом Федеральной службы по тарифам от 13 июня 2013 г. № 760-э «Об утверждении Методических указаний по расчету регулируемых цен (тарифов) в сфере теплоснабжения», приказом Федеральной службы по тарифам от 7 июня 2013 г. № 163 «Об утверждении Регламента открытия дел об установлении регулируемых цен (тарифов) и отмене регулирования тарифов в сфере теплоснабжения», постановлением Правительства Пермского края от 5 августа 2013 г. № 1057-п «Об утверждении Положения о Региональной службе по тарифам Пермского края»,

Региональная служба по тарифам Пермского края

#### ПО С Т А Н О В Л Я Е Т:

1. Внести в приложение 2 к постановлению Региональной службы по тарифам Пермского края от 5 ноября 2014 г. № 194-т «О тарифах на тепловую энергию (мощность), поставляемую потребителям муниципального унитарного предприятия «Верещагинские тепловые сети» (Верещагинский район)» (в редакции постановления Региональной службы по тарифам Пермского края от 25.11.2015 № 184-т) следующее изменение:

изложить приложение 2 в новой редакции согласно приложению к настоящему постановлению.

2. Настоящее постановление вступает в силу через 10 дней после дня его официального опубликования.

И.о. руководителя  
А.А. Беседин

Приложение  
к постановлению РСТ Пермского края  
от 05.10.2016 № 78-т

«Приложение 2  
к постановлению РСТ Пермского края  
от 05.11.2014 № 194-т

#### Тарифы на тепловую энергию (мощность), поставляемую потребителям

№ п/п	Наименование регулируемой организации	Вид тарифа	Год	Вода	Отборный пар давлением				Острый и редуцированный пар	
					от 1,2 до 2,5 кг/см <sup>2</sup>	от 2,5 до 7,0 кг/см <sup>2</sup>	от 7,0 до 13,0 кг/см <sup>2</sup>	свыше 13,0 кг/см <sup>2</sup>		
1.	Муниципальное унитарное предприятие «Верещагинские тепловые сети» (котельные по адресу: Верещагинский район, Верещагинское городское поселение, город Верещагино, ул. Энгельса, д. 80, ул. К. Маркса, д. 126а, ул. Железнодорожная, д. 73а, ул. Лермонтова, д. 4, ул. К. Маркса, д. 2, ул. К. Маркса 2/4, ул. Фабричная, д. 76, ул. Коммунистическая, д. 46, юго-восточнее деревни Рябины, Вознесенское сельское поселение, село Вознесенское, ул. Ленина д. 15/4)	Для потребителей, в случае отсутствия дифференциации тарифов по схеме подключения								
		одноставочный руб./Гкал	с 01.01.2015 по 30.06.2015	1282,22	-	-	-	-	-	-
			с 01.07.2015 по 31.12.2015	1391,21	-	-	-	-	-	-
			с 01.01.2016 по 30.06.2016	1391,21	-	-	-	-	-	-
			с 01.07.2016 по 31.12.2016	1490,06	-	-	-	-	-	-
			с 01.01.2017 по 30.06.2017	1490,06	-	-	-	-	-	-
		с 01.07.2017 по 31.12.2017	1601,83	-	-	-	-	-	-	
двухставочный	X	X	X	X	X	X	X			

	ставка за тепловую энергию, руб./Гкал	с 01.01.2015 по 30.06.2015	-	-	-	-	-	-	
		с 01.07.2015 по 31.12.2015	-	-	-	-	-	-	
		с 01.01.2016 по 30.06.2016	-	-	-	-	-	-	
		с 01.07.2016 по 31.12.2016	-	-	-	-	-	-	
		с 01.01.2017 по 30.06.2017	-	-	-	-	-	-	
		с 01.07.2017 по 31.12.2017	-	-	-	-	-	-	
		ставка за содержание тепловой мощности, тыс. руб./Гкал/ч в мес.	с 01.01.2015 по 30.06.2015	-	-	-	-	-	-
			с 01.07.2015 по 31.12.2015	-	-	-	-	-	-
			с 01.01.2016 по 30.06.2016	-	-	-	-	-	-
			с 01.07.2016 по 31.12.2016	-	-	-	-	-	-
			с 01.01.2017 по 30.06.2017	-	-	-	-	-	-
			с 01.07.2017 по 31.12.2017	-	-	-	-	-	-
	Население (тарифы указываются с учетом НДС)*								
	одноставочный руб./Гкал	с 01.01.2015 по 30.06.2015	1513,02	-	-	-	-	-	
		с 01.07.2015 по 31.12.2015	1641,63	-	-	-	-	-	
		с 01.01.2016 по 30.06.2016	1641,63	-	-	-	-	-	
		с 01.07.2016 по 31.12.2016	1758,27	-	-	-	-	-	
		с 01.01.2017 по 30.06.2017	1758,27	-	-	-	-	-	
		с 01.07.2017 по 31.12.2017	1890,16	-	-	-	-	-	
	двухставочный	X	X	X	X	X	X	X	
	ставка за тепловую энергию, руб./Гкал	с 01.01.2015 по 30.06.2015	-	-	-	-	-	-	
		с 01.07.2015 по 31.12.2015	-	-	-	-	-	-	
		с 01.01.2016 по 30.06.2016	-	-	-	-	-	-	
		с 01.07.2016 по 31.12.2016	-	-	-	-	-	-	
с 01.01.2017 по 30.06.2017		-	-	-	-	-	-		
с 01.07.2017 по 31.12.2017		-	-	-	-	-	-		
ставка за содержание тепловой мощности, тыс. руб./Гкал/ч в мес.	с 01.01.2015 по 30.06.2015	-	-	-	-	-	-		
	с 01.07.2015 по 31.12.2015	-	-	-	-	-	-		
	с 01.01.2016 по 30.06.2016	-	-	-	-	-	-		
	с 01.07.2016 по 31.12.2016	-	-	-	-	-	-		
	с 01.01.2017 по 30.06.2017	-	-	-	-	-	-		
	с 01.07.2017 по 31.12.2017	-	-	-	-	-	-		

\* В соответствии с пунктом 6 статьи 168 Налогового кодекса Российской Федерации (часть вторая) для целей реализации товаров (работ, услуг) населению соответствующая сумма налога на добавленную стоимость включена в тариф.

»





## РЕГИОНАЛЬНАЯ СЛУЖБА ПО ТАРИФАМ ПЕРМСКОГО КРАЯ

### ПО С Т А Н О В Л Е Н И Е

05.10.2016

№ 79-т

#### О тарифах на тепловую энергию (мощность), поставляемую потребителям общества с ограниченной ответственностью «Чернушинская тепловая компания» (Чернушинский район)

В соответствии с Федеральным законом от 27 июля 2010 г. № 190-ФЗ «О теплоснабжении», постановлением Правительства Российской Федерации от 22 октября 2012 г. № 1075 «О ценообразовании в сфере теплоснабжения», приказом Федеральной службы по тарифам от 13 июня 2013 г. № 760-э «Об утверждении Методических указаний по расчету регулируемых цен (тарифов) в сфере теплоснабжения», приказом Федеральной службы по тарифам от 7 июня 2013 года № 163 «Об утверждении Регламента открытия дел об установлении регулируемых цен (тарифов) и отмене регулирования тарифов в сфере теплоснабжения», постановлением Правительства Пермского края от 5 августа 2013 г. № 1057-п «Об утверждении Положения о Региональной службе по тарифам Пермского края»,

Региональная служба по тарифам Пермского края

#### ПО С Т А Н О В Л Я Е Т:

1. Установить обществу с ограниченной ответственностью «Чернушинская тепловая компания» тарифы согласно приложению.

2. Тарифы, установленные в пункте 1 настоящего постановления, дей-

ствуют с 16 октября 2016 года по 31 декабря 2016 года.

3. Признать утратившими силу с 16 октября 2016 года:

постановление Региональной службы по тарифам Пермского края от 22 октября 2014 г. № 134-т «О тарифах на тепловую энергию (мощность), поставляемую потребителям муниципального казенного учреждения «Жилищно-коммунальное хозяйство Трушниковского сельского поселения» (Чернушинский район)»;

постановление Региональной службы по тарифам Пермского края от 28 октября 2015 г. № 129-т «О внесении изменений в приложения 1, 2 к постановлению Региональной службы по тарифам Пермского края от 22.10.2014 № 134-т «О тарифах на тепловую энергию (мощность), поставляемую потребителям муниципального казенного учреждения «Жилищно-коммунальное хозяйство Трушниковского сельского поселения» (Чернушинский район)».

4. Настоящее постановление вступает в силу через 10 дней после дня его официального опубликования.

И.о. руководителя  
А.А. Беседин

Приложение  
к постановлению РСТ Пермского края  
от 05.10.2016 № 79-т

#### Тарифы на тепловую энергию (мощность), поставляемую потребителям\*

№ п/п	Наименование регулируемой организации	Вид тарифа	Год	Вода	Отборный пар давлением				Острый и редуцированный пар	
					от 1,2 до 2,5 кг/см <sup>2</sup>	от 2,5 до 7,0 кг/см <sup>2</sup>	от 7,0 до 13,0 кг/см <sup>2</sup>	свыше 13,0 кг/см <sup>2</sup>		
Для потребителей, в случае отсутствия дифференциации тарифов по схеме подключения										
1.	ООО "Чернушинская тепловая компания" (котельная по адресу: Чернушинский район, с. Трушники, ул. Центральная, 53)	одноставочный, руб./Гкал	с 16.10.2016 по 31.12.2016	1 875,71	-	-	-	-	-	
		двухставочный	Х	Х	Х	Х	Х	Х	Х	
		ставка за тепловую энергию, руб./Гкал	с 16.10.2016 по 31.12.2016	-	-	-	-	-	-	
		ставка за содержание тепловой мощности, тыс. руб./Гкал/ч в мес.	с 16.10.2016 по 31.12.2016	-	-	-	-	-	-	
		Население								
		Одноставочный, руб./Гкал	с 16.10.2016 по 31.12.2016	-	-	-	-	-	-	
		двухставочный	Х	Х	Х	Х	Х	Х	Х	
		ставка за тепловую энергию, руб./Гкал	с 16.10.2016 по 31.12.2016	-	-	-	-	-		
		ставка за содержание тепловой мощности, тыс. руб./Гкал/ч в мес.	с 16.10.2016 по 31.12.2016	-	-	-	-	-		

\* Налогом на добавленную стоимость не облагаются, организация применяет упрощенную систему налогообложения в соответствии со статьями 346.11, 346.12, 346.13 главы 26.2 Налогового кодекса Российской Федерации (часть вторая).



## РЕГИОНАЛЬНАЯ СЛУЖБА ПО ТАРИФАМ ПЕРМСКОГО КРАЯ

### ПОСТАНОВЛЕНИЕ

05.10.2016

№ 80-т

#### О тарифах на тепловую энергию (мощность), поставляемую потребителям общества с ограниченной ответственностью «Чернушинская тепловая компания» (Чернушинский район)

В соответствии с Федеральным законом от 27 июля 2010 г. № 190-ФЗ «О теплоснабжении», постановлением Правительства Российской Федерации от 22 октября 2012 г. № 1075 «О ценообразовании в сфере теплоснабжения», приказом Федеральной службы по тарифам от 13 июня 2013 г. № 760-э «Об утверждении Методических указаний по расчету регулируемых цен (тарифов) в сфере теплоснабжения», приказом Федеральной службы по тарифам от 7 июня 2013 г. № 163 «Об утверждении Регламента открытия дел об установлении регулируемых цен (тарифов) и отмене регулирования тарифов в сфере теплоснабжения», постановлением Правительства Пермского края от 5 августа 2013 г. № 1057-п «Об утверждении Положения о Региональной службе по тарифам Пермского края»,

Региональная служба по тарифам Пермского края  
ПОСТАНОВЛЯЕТ:

1. Определить долгосрочные параметры регулирования деятельности

общества с ограниченной ответственностью «Чернушинская тепловая компания» для формирования тарифов на тепловую энергию с использованием метода индексации установленных тарифов согласно приложению 1.

2. Установить обществу с ограниченной ответственностью «Чернушинская тепловая компания» тарифы согласно приложению 2.

3. Тарифы, установленные в пункте 2 настоящего постановления, действуют с 1 января 2017 года по 31 декабря 2019 года.

4. Признать утратившим силу с 1 января 2017 года постановление Региональной службы по тарифам Пермского края от 5 октября 2016 г. № 79-т «О тарифах на тепловую энергию (мощность), поставляемую потребителям общества с ограниченной ответственностью «Чернушинская тепловая компания» (Чернушинский район)».

5. Настоящее постановление вступает в силу через 10 дней после дня его официального опубликования.

И.о. руководителя  
А.А. Беседин

Приложение 1  
к постановлению РСТ Пермского края  
от 05.10.2016 № 80-т

#### Долгосрочные параметры регулирования, устанавливаемые на долгосрочный период регулирования для формирования тарифов с использованием метода индексации установленных тарифов

№ п/п	Наименование регулируемой организации	Год	Базовый уровень операционных расходов	Индекс эффективности операционных расходов	Нормативный уровень прибыли	Уровень надежности теплоснабжения*		Показатели энергосбережения и энергетической эффективности**			Реализация программ в области энергосбережения и повышения энергетической эффективности**	Динамика изменения расходов на топливо***
						количество прекращений подачи тепловой энергии	количество прекращений подачи тепловой энергии на источниках тепловой энергии	удельный расход топлива	величина потерь к материальной характеристике тепловой сети	технологические потери		
			тыс. руб.	%	%	р./км.	р./Гкал/час	кг ут./Гкал	Гкал/м2	Гкал		
1.	ООО "Чернушинская тепловая компания" (котельная по адресу: Чернушинский район, с. Трушники, ул. Центральная, 53)	2017	1 331,5	-	0	-	-	-	-	-	отсутствует	отсутствует
		2018	-	1	0	-	-	-	-	-	отсутствует	отсутствует
		2019	-	1	0	-	-	-	-	-	отсутствует	отсутствует

\* Уровень надежности теплоснабжения (фактические значения показателей надежности и качества, определенные за год, предшествующий году установления тарифов на первый год долгосрочного периода регулирования, а также плановые значения показателей надежности и качества на каждый год долгосрочного периода регулирования).

\*\* Заполняется в случае, если в отношении регулируемой организации утверждена программа в области энергосбережения и повышения энергетической эффективности в соответствии с законодательством Российской Федерации об энергосбережении и о повышении энергетической эффективности.

\*\*\* Заполняется в случае, если орган регулирования применяет понижающий коэффициент на переходный период в соответствии с Правилами распределения расхода топлива.»

Приложение 2  
к постановлению РСТ Пермского края  
от 05.10.2016 № 80-т

### Тарифы на тепловую энергию (мощность), поставляемую потребителям\*

№ п/п	Наименование регулируемой организации	Вид тарифа	Год	Вода	Отборный пар давлением				Острый и редуцированный пар	
					от 1,2 до 2,5 кг/см2	от 2,5 до 7,0 кг/см2	от 7,0 до 13,0 кг/см2	свыше 13,0 кг/см2		
1.	ООО "Чернушинская тепловая компания" (котельная по адресу: Чернушинский район, с. Трушники, ул. Центральная, 53)	Для потребителей, в случае отсутствия дифференциации тарифов по схеме подключения								
		одноставочный, руб./Гкал	с 01.01.2017 по 30.06.2017	1 875,71	-	-	-	-	-	-
			с 01.07.2017 по 31.12.2017	2 002,88	-	-	-	-	-	-
			с 01.01.2018 по 30.06.2018	2 002,88	-	-	-	-	-	-
			с 01.07.2018 по 31.12.2018	2 041,56	-	-	-	-	-	-
			с 01.01.2019 по 30.06.2019	2 041,56	-	-	-	-	-	-
			с 01.07.2019 по 31.12.2019	2 123,22	-	-	-	-	-	-
		двухставочный	X	X	X	X	X	X	X	
		ставка за тепловую энергию, руб./Гкал	с 01.01.2017 по 30.06.2017	-	-	-	-	-	-	-
			с 01.07.2017 по 31.12.2017	-	-	-	-	-	-	-
			с 01.01.2018 по 30.06.2018	-	-	-	-	-	-	-
			с 01.07.2018 по 31.12.2018	-	-	-	-	-	-	-
			с 01.01.2019 по 30.06.2019	-	-	-	-	-	-	-
			с 01.07.2019 по 31.12.2019	-	-	-	-	-	-	-
		ставка за содержание тепловой мощности, тыс. руб./Гкал/ч в мес.	с 01.01.2017 по 30.06.2017	-	-	-	-	-	-	-
			с 01.07.2017 по 31.12.2017	-	-	-	-	-	-	-
			с 01.01.2018 по 30.06.2018	-	-	-	-	-	-	-
			с 01.07.2018 по 31.12.2018	-	-	-	-	-	-	-
			с 01.01.2019 по 30.06.2019	-	-	-	-	-	-	-
			с 01.07.2019 по 31.12.2019	-	-	-	-	-	-	-
		Население								
		одноставочный, руб./Гкал	с 01.01.2017 по 30.06.2017	-	-	-	-	-	-	-
			с 01.07.2017 по 31.12.2017	-	-	-	-	-	-	-
			с 01.01.2018 по 30.06.2018	-	-	-	-	-	-	-
			с 01.07.2018 по 31.12.2018	-	-	-	-	-	-	-
			с 01.01.2019 по 30.06.2019	-	-	-	-	-	-	-
			с 01.07.2019 по 31.12.2019	-	-	-	-	-	-	-
двухставочный	X	X	X	X	X	X	X			

	ставка за тепловую энергию, руб./Гкал	с 01.01.2017 по 30.06.2017	-	-	-	-	-	-
		с 01.07.2017 по 31.12.2017	-	-	-	-	-	-
		с 01.01.2018 по 30.06.2018	-	-	-	-	-	-
		с 01.07.2018 по 31.12.2018	-	-	-	-	-	-
		с 01.01.2019 по 30.06.2019	-	-	-	-	-	-
		с 01.07.2019 по 31.12.2019	-	-	-	-	-	-
	ставка за содержание тепловой мощности, тыс. руб./Гкал/ч в мес.	с 01.01.2017 по 30.06.2017	-	-	-	-	-	-
		с 01.07.2017 по 31.12.2017	-	-	-	-	-	-
		с 01.01.2018 по 30.06.2018	-	-	-	-	-	-
		с 01.07.2018 по 31.12.2018	-	-	-	-	-	-
		с 01.01.2019 по 30.06.2019	-	-	-	-	-	-
		с 01.07.2019 по 31.12.2019	-	-	-	-	-	-

\* Налог на добавленную стоимость не облагается, организация применяет упрощенную систему налогообложения в соответствии со статьями 346.11, 346.12, 346.13 главы 26.2 Налогового кодекса Российской Федерации (часть вторая).



## РЕГИОНАЛЬНАЯ СЛУЖБА ПО ТАРИФАМ ПЕРМСКОГО КРАЯ

### ПОСТАНОВЛЕНИЕ

05.10.2016

№ 81-т

#### О тарифах на тепловую энергию (мощность), поставляемую потребителям муниципального бюджетного учреждения «Центр обеспечения образовательной деятельности» (Чердынский район)

В соответствии с Федеральным законом от 27 июля 2010 г. № 190-ФЗ «О теплоснабжении», постановлением Правительства Российской Федерации от 22 октября 2012 г. № 1075 «О ценообразовании в сфере теплоснабжения», приказом Федеральной службы по тарифам от 13 июня 2013 г. № 760-э «Об утверждении Методических указаний по расчету регулируемых цен (тарифов) в сфере теплоснабжения», приказом Федеральной службы по тарифам от 7 июня 2013 г. № 163 «Об утверждении Регламента открытия дел об установлении регулируемых цен (тарифов) и отмене регулирования тарифов в сфере теплоснабжения», постановлением Правительства Пермского края от 5 августа 2013 г. № 1057-п «Об утверждении Положения о Региональной службе по тарифам Пермского края»,

Региональная служба по тарифам Пермского края  
ПОСТАНОВЛЯЕТ:

1. Установить муниципальному бюджетному учреждению «Центр обеспечения образовательной деятельности» тарифы согласно приложению.
2. Тарифы, установленные в пункте 1 настоящего постановления, действуют с 16 октября 2016 года по 31 декабря 2016 года.
3. Признать утратившими силу с 16 октября 2016 года: постановление Региональной службы по тарифам Пермского края от

22 октября 2014 г. № 139-т «О тарифах на тепловую энергию (мощность), поставляемую потребителям муниципального автономного общеобразовательного учреждения «Рябининская средняя общеобразовательная школа» (Чердынский район);

постановление Региональной службы по тарифам Пермского края от 9 сентября 2015 г. № 85-т «О внесении изменений в Постановление Региональной службы по тарифам Пермского края от 22.10.2014 № 139-т «О тарифах на тепловую энергию (мощность), поставляемую потребителям муниципального автономного общеобразовательного учреждения «Рябининская средняя общеобразовательная школа» (Чердынский район)»;

постановление Региональной службы по тарифам Пермского края от 23 сентября 2015 г. № 103-т «О внесении изменений в приложение 2 к Постановлению Региональной службы по тарифам Пермского края от 22.10.2014 № 139-т «О тарифах на тепловую энергию (мощность), поставляемую потребителям муниципального автономного общеобразовательного учреждения «Рябининская средняя общеобразовательная школа» (Чердынский район)».

4. Настоящее постановление вступает в силу через 10 дней после дня его официального опубликования.

И.о. руководителя  
А.А. Беседин

Приложение  
к постановлению РСТ Пермского края  
от 05.10.2016 № 81-т

#### Тарифы на тепловую энергию (мощность), поставляемую потребителям

№ п/п	Наименование регулируемой организации	Вид тарифа	Год	Вода	Отборный пар давлением				Острый и редуцированный пар	
					от 1,2 до 2,5 кг/см <sup>2</sup>	от 2,5 до 7,0 кг/см <sup>2</sup>	от 7,0 до 13,0 кг/см <sup>2</sup>	свыше 13,0 кг/см <sup>2</sup>		
Для потребителей, в случае отсутствия дифференциации тарифов по схеме подключения										
Муниципальное бюджетное учреждение «Центр обеспечения образовательной деятельности» (Котельные по адресам: Чердынский район, город Чердынь, ул. Прокопьевская, д. 83б, ул. Соборная, д. 8, поселок Рябинино, ул. Ленина, д. 44а)	однотарифный руб./Гкал	с 16.10.2016 по 31.12.2016	1863,40	-	-	-	-	-		
	двухтарифный	X	X	X	X	X	X	X		
	ставка за тепловую энергию, руб./Гкал	с 16.10.2016 по 31.12.2016	-	-	-	-	-	-		
	ставка за содержание тепловой мощности, тыс. руб./Гкал/ч в мес.	с 16.10.2016 по 31.12.2016	-	-	-	-	-	-		
	Население*									
	однотарифный руб./Гкал	с 16.10.2016 по 31.12.2016	1863,40	-	-	-	-	-		
	двухтарифный	X	X	X	X	X	X	X		
	ставка за тепловую энергию, руб./Гкал	с 16.10.2016 по 31.12.2016	-	-	-	-	-	-		
ставка за содержание тепловой мощности, тыс. руб./Гкал/ч в мес.	с 16.10.2016 по 31.12.2016	-	-	-	-	-	-			

\* Налогом на добавленную стоимость не облагаются (организация использует право на освобождение от исполнения обязанностей налогоплательщика, связанных с исчислением и уплатой налога на добавленную стоимость, в соответствии со статьей 145 главы 21 Налогового кодекса Российской Федерации (часть вторая)).





## РЕГИОНАЛЬНАЯ СЛУЖБА ПО ТАРИФАМ ПЕРМСКОГО КРАЯ

### ПОСТАНОВЛЕНИЕ

05.10.2016

№ 82-т

#### О внесении изменений в приложения 2, 3, 4 к постановлению Региональной службы по тарифам Пермского края от 08.10.2014 № 120-т «О тарифах на тепловую энергию (мощность), поставляемую потребителям муниципального унитарного предприятия «Большегондырское жилищно-коммунальное хозяйство» (Куединский район)»

В соответствии с Федеральным законом от 27 июля 2010 г. № 190-ФЗ «О теплоснабжении», постановлением Правительства Российской Федерации от 22 октября 2012 г. № 1075 «О ценообразовании в сфере теплоснабжения», приказом Федеральной службы по тарифам от 13 июня 2013 г. № 760-э «Об утверждении Методических указаний по расчету регулируемых цен (тарифов) в сфере теплоснабжения», приказом Федеральной службы по тарифам от 7 июня 2013 г. № 163 «Об утверждении Регламента открытия дел об установлении регулируемых цен (тарифов) и отмене регулирования тарифов в сфере теплоснабжения», постановлением Правительства Пермского края от 5 августа 2013 г. № 1057-п «Об утверждении Положения о Региональной службе по тарифам Пермского края»,

Региональная служба по тарифам Пермского края

ПОСТАНОВЛЯЕТ:

1. Внести в приложения 2, 3, 4 к постановлению Региональной служ-

бы по тарифам Пермского края от 8 октября 2014 г. № 120-т «О тарифах на тепловую энергию (мощность), поставляемую потребителям муниципального унитарного предприятия «Большегондырское жилищно-коммунальное хозяйство» (Куединский район)» (в редакции постановления Региональной службы по тарифам Пермского края от 11.11.2015 № 152-т) следующие изменения:

1.1. изложить приложение 2 в новой редакции согласно приложению 1 к настоящему постановлению;

1.2. изложить приложение 3 в новой редакции согласно приложению 2 к настоящему постановлению;

1.3. изложить приложение 4 в новой редакции согласно приложению 3 к настоящему постановлению.

2. Настоящее постановление вступает в силу через 10 дней после дня его официального опубликования.

И.о. руководителя  
А.А. Беседин

Приложение 1  
к постановлению РСТ Пермского края  
от 05.10.2016 № 82-т

«Приложение 2  
к постановлению РСТ Пермского края  
от 08.10.2014 № 120-т

#### Тарифы на тепловую энергию (мощность), поставляемую потребителям\*

№ п/п	Наименование регулируемой организации	Вид тарифа	Год	Вода	Отборный пар давлением				Острый и редуцированный пар
					от 1,2 до 2,5 кг/см <sup>2</sup>	от 2,5 до 7,0 кг/см <sup>2</sup>	от 7,0 до 13,0 кг/см <sup>2</sup>	свыше 13,0 кг/см <sup>2</sup>	
Для потребителей, в случае отсутствия дифференциации тарифов по схеме подключения									
1.	Муниципальное унитарное предприятие «Большегондырское жилищно-коммунальное хозяйство» (котельная по адресу: Куединский район, Большегондырское сельское поселение, село Большой Гондырь, ул. Гагарина, д. 10)	одноставочный руб./Гкал	с 01.01.2015 по 30.06.2015	1105,52	-	-	-	-	-
			с 01.07.2015 по 31.12.2015	1199,51	-	-	-	-	
			с 01.01.2016 по 30.06.2016	1199,51	-	-	-	-	
			с 01.07.2016 по 31.12.2016	1265,83	-	-	-	-	
			с 01.01.2017 по 30.06.2017	1265,83	-	-	-	-	
			с 01.07.2017 по 31.12.2017	1342,87	-	-	-	-	
		двухставочный	X	X	X	X	X	X	

	ставка за тепловую энергию, руб./Гкал	с 01.01.2015 по 30.06.2015	-	-	-	-	-	-	
		с 01.07.2015 по 31.12.2015	-	-	-	-	-	-	
		с 01.01.2016 по 30.06.2016	-	-	-	-	-	-	
		с 01.07.2016 по 31.12.2016	-	-	-	-	-	-	
		с 01.01.2017 по 30.06.2017	-	-	-	-	-	-	
		с 01.07.2017 по 31.12.2017	-	-	-	-	-	-	
	ставка за содержание тепловой мощности, тыс. руб./Гкал/ч в мес.	с 01.01.2015 по 30.06.2015	-	-	-	-	-	-	
		с 01.07.2015 по 31.12.2015	-	-	-	-	-	-	
		с 01.01.2016 по 30.06.2016	-	-	-	-	-	-	
		с 01.07.2016 по 31.12.2016	-	-	-	-	-	-	
		с 01.01.2017 по 30.06.2017	-	-	-	-	-	-	
		с 01.07.2017 по 31.12.2017	-	-	-	-	-	-	
	Население								
	одноставочный руб./Гкал	с 01.01.2015 по 30.06.2015	1105,52	-	-	-	-	-	
		с 01.07.2015 по 31.12.2015	1199,51	-	-	-	-	-	
		с 01.01.2016 по 30.06.2016	1199,51	-	-	-	-	-	
		с 01.07.2016 по 31.12.2016	1265,83	-	-	-	-	-	
		с 01.01.2017 по 30.06.2017	1265,83	-	-	-	-	-	
		с 01.07.2017 по 31.12.2017	1342,87	-	-	-	-	-	
	двухставочный	X	X	X	X	X	X	X	
	ставка за тепловую энергию, руб./Гкал	с 01.01.2015 по 30.06.2015	-	-	-	-	-	-	
с 01.07.2015 по 31.12.2015		-	-	-	-	-	-		
с 01.01.2016 по 30.06.2016		-	-	-	-	-	-		
с 01.07.2016 по 31.12.2016		-	-	-	-	-	-		
с 01.01.2017 по 30.06.2017		-	-	-	-	-	-		
с 01.07.2017 по 31.12.2017		-	-	-	-	-	-		
ставка за содержание тепловой мощности, тыс. руб./Гкал/ч в мес.	с 01.01.2015 по 30.06.2015	-	-	-	-	-	-		
	с 01.07.2015 по 31.12.2015	-	-	-	-	-	-		
	с 01.01.2016 по 30.06.2016	-	-	-	-	-	-		
	с 01.07.2016 по 31.12.2016	-	-	-	-	-	-		
	с 01.01.2017 по 30.06.2017	-	-	-	-	-	-		
	с 01.07.2017 по 31.12.2017	-	-	-	-	-	-		

\* Налогом на добавленную стоимость не облагаются, организация применяет упрощенную систему налогообложения в соответствии со статьями 346.11, 346.12, 346.13 главы 26.2 Налогового кодекса Российской Федерации (часть вторая).»

Приложение 2  
к постановлению РСТ Пермского края  
от 05.10.2016 № 82-г

«Приложение 3  
к постановлению РСТ Пермского края  
от 08.10.2014 № 120-г

**Тарифы на тепловую энергию (мощность), поставляемую потребителям\***

№ п/п	Наименование регулируемой организации	Вид тарифа	Год	Вода	Отборный пар давлением				Острый и редуцированный пар	
					от 1,2 до 2,5 кг/см <sup>2</sup>	от 2,5 до 7,0 кг/см <sup>2</sup>	от 7,0 до 13,0 кг/см <sup>2</sup>	свыше 13,0 кг/см <sup>2</sup>		
1.	Муниципальное унитарное предприятие «Большегондырское жилищно-коммунальное хозяйство» (котельная по адресу: Куединский район, Большегондырское сельское поселение, деревня Кирга, ул. Буйская, д. 5б)	Для потребителей, в случае отсутствия дифференциации тарифов по схеме подключения								
		одноставочный руб./Гкал	с 01.01.2015 по 30.06.2015	3552,22	-	-	-	-	-	-
			с 01.07.2015 по 31.12.2015	3849,12	-	-	-	-	-	-
			с 01.01.2016 по 30.06.2016	3849,12	-	-	-	-	-	-
			с 01.07.2016 по 31.12.2016	4048,71	-	-	-	-	-	-
			с 01.01.2017 по 30.06.2017	4048,71	-	-	-	-	-	-
			с 01.07.2017 по 31.12.2017	4141,96	-	-	-	-	-	-
		двухставочный	X	X	X	X	X	X	X	
		ставка за тепловую энергию, руб./Гкал	с 01.01.2015 по 30.06.2015	-	-	-	-	-	-	-
			с 01.07.2015 по 31.12.2015	-	-	-	-	-	-	-
			с 01.01.2016 по 30.06.2016	-	-	-	-	-	-	-
			с 01.07.2016 по 31.12.2016	-	-	-	-	-	-	-
			с 01.01.2017 по 30.06.2017	-	-	-	-	-	-	-
			с 01.07.2017 по 31.12.2017	-	-	-	-	-	-	-
		ставка за содержание тепловой мощности, тыс. руб./Гкал/ч в мес.	с 01.01.2015 по 30.06.2015	-	-	-	-	-	-	-
			с 01.07.2015 по 31.12.2015	-	-	-	-	-	-	-
			с 01.01.2016 по 30.06.2016	-	-	-	-	-	-	-
			с 01.07.2016 по 31.12.2016	-	-	-	-	-	-	-
			с 01.01.2017 по 30.06.2017	-	-	-	-	-	-	-
			с 01.07.2017 по 31.12.2017	-	-	-	-	-	-	-
		Население								
		одноставочный руб./Гкал	с 01.01.2015 по 30.06.2015	-	-	-	-	-	-	-
			с 01.07.2015 по 31.12.2015	-	-	-	-	-	-	-
			с 01.01.2016 по 30.06.2016	-	-	-	-	-	-	-
			с 01.07.2016 по 31.12.2016	-	-	-	-	-	-	-
			с 01.01.2017 по 30.06.2017	-	-	-	-	-	-	-
			с 01.07.2017 по 31.12.2017	-	-	-	-	-	-	-
двухставочный	X	X	X	X	X	X	X			

	ставка за тепловую энергию, руб./Гкал	с 01.01.2015 по 30.06.2015	-	-	-	-	-	-
		с 01.07.2015 по 31.12.2015	-	-	-	-	-	-
		с 01.01.2016 по 30.06.2016	-	-	-	-	-	-
		с 01.07.2016 по 31.12.2016	-	-	-	-	-	-
		с 01.01.2017 по 30.06.2017	-	-	-	-	-	-
		с 01.07.2017 по 31.12.2017	-	-	-	-	-	-
	ставка за содержание тепловой мощности, тыс. руб./Гкал/ч в мес.	с 01.01.2015 по 30.06.2015	-	-	-	-	-	-
		с 01.07.2015 по 31.12.2015	-	-	-	-	-	-
		с 01.01.2016 по 30.06.2016	-	-	-	-	-	-
		с 01.07.2016 по 31.12.2016	-	-	-	-	-	-
		с 01.01.2017 по 30.06.2017	-	-	-	-	-	-
		с 01.07.2017 по 31.12.2017	-	-	-	-	-	-

\* Налог на добавленную стоимость не облагается, организация применяет упрощенную систему налогообложения в соответствии со статьями 346.11, 346.12, 346.13 главы 26.2 Налогового кодекса Российской Федерации (часть вторая).»

Приложение 3  
к постановлению РСТ Пермского края  
от 05.10.2016 № 82-г

«Приложение 4  
к постановлению РСТ Пермского края  
от 08.10.2014 № 120-г

### Тарифы на тепловую энергию (мощность), поставляемую потребителям\*

№ п/п	Наименование регулируемой организации	Вид тарифа	Год	Вода	Отборный пар давлением				Острый и редуцированный пар
					от 1,2 до 2,5 кг/см <sup>2</sup>	от 2,5 до 7,0 кг/см <sup>2</sup>	от 7,0 до 13,0 кг/см <sup>2</sup>	свыше 13,0 кг/см <sup>2</sup>	
Для потребителей, в случае отсутствия дифференциации тарифов по схеме подключения									
1.	Муниципальное унитарное предприятие «Большегондырское жилищно-коммунальное хозяйство» (котельная по адресу: Куединский район, Большегондырское сельское поселение, деревня Кипчак, ул. Школьная, д. 8а)	одноставочный руб./Гкал	с 01.01.2015 по 30.06.2015	1605,24	-	-	-	-	-
			с 01.07.2015 по 31.12.2015	1741,63	-	-	-	-	-
			с 01.01.2016 по 30.06.2016	1741,63	-	-	-	-	-
			с 01.07.2016 по 31.12.2016	1850,57	-	-	-	-	-
			с 01.01.2017 по 30.06.2017	1850,57	-	-	-	-	-
			с 01.07.2017 по 31.12.2017	1894,48	-	-	-	-	-
		двухставочный	X	X	X	X	X	X	X
		ставка за тепловую энергию, руб./Гкал	с 01.01.2015 по 30.06.2015	-	-	-	-	-	-
			с 01.07.2015 по 31.12.2015	-	-	-	-	-	-
			с 01.01.2016 по 30.06.2016	-	-	-	-	-	-
			с 01.07.2016 по 31.12.2016	-	-	-	-	-	-
			с 01.01.2017 по 30.06.2017	-	-	-	-	-	-
с 01.07.2017 по 31.12.2017	-		-	-	-	-	-		

	ставка за содержание тепловой мощности, тыс. руб./Гкал/ч в мес.	с 01.01.2015 по 30.06.2015	-	-	-	-	-	-	
		с 01.07.2015 по 31.12.2015	-	-	-	-	-	-	
		с 01.01.2016 по 30.06.2016	-	-	-	-	-	-	
		с 01.07.2016 по 31.12.2016	-	-	-	-	-	-	
		с 01.01.2017 по 30.06.2017	-	-	-	-	-	-	
		с 01.07.2017 по 31.12.2017	-	-	-	-	-	-	
	Население								
	одноставочный руб./Гкал	с 01.01.2015 по 30.06.2015	1605,24	-	-	-	-	-	-
		с 01.07.2015 по 31.12.2015	1741,63	-	-	-	-	-	-
		с 01.01.2016 по 30.06.2016	1741,63	-	-	-	-	-	-
		с 01.07.2016 по 31.12.2016	1850,57	-	-	-	-	-	-
		с 01.01.2017 по 30.06.2017	1850,57	-	-	-	-	-	-
		с 01.07.2017 по 31.12.2017	1894,48	-	-	-	-	-	-
	двухставочный	X	X	X	X	X	X	X	
	ставка за тепловую энергию, руб./Гкал	с 01.01.2015 по 30.06.2015	-	-	-	-	-	-	-
		с 01.07.2015 по 31.12.2015	-	-	-	-	-	-	-
		с 01.01.2016 по 30.06.2016	-	-	-	-	-	-	-
		с 01.07.2016 по 31.12.2016	-	-	-	-	-	-	-
		с 01.01.2017 по 30.06.2017	-	-	-	-	-	-	-
		с 01.07.2017 по 31.12.2017	-	-	-	-	-	-	-
	ставка за содержание тепловой мощности, тыс. руб./Гкал/ч в мес.	с 01.01.2015 по 30.06.2015	-	-	-	-	-	-	-
с 01.07.2015 по 31.12.2015		-	-	-	-	-	-	-	
с 01.01.2016 по 30.06.2016		-	-	-	-	-	-	-	
с 01.07.2016 по 31.12.2016		-	-	-	-	-	-	-	
с 01.01.2017 по 30.06.2017		-	-	-	-	-	-	-	
с 01.07.2017 по 31.12.2017		-	-	-	-	-	-	-	

\* Налог на добавленную стоимость не облагается, организация применяет упрощенную систему налогообложения в соответствии со статьями 346.11, 346.12, 346.13 главы 26.2 Налогового кодекса Российской Федерации (часть вторая).»





## РЕГИОНАЛЬНАЯ СЛУЖБА ПО ТАРИФАМ ПЕРМСКОГО КРАЯ

### ПО С Т А Н О В Л Е Н И Е

05.10.2016

№ 83-т

#### О внесении изменений в приложение 2 к постановлению Региональной службы по тарифам Пермского края от 19.08.2015 № 71-т «О тарифах на тепловую энергию (мощность), поставляемую потребителям федерального казенного учреждения «Исправительная колония № 18 Главного управления федеральной службы исполнения наказаний по Пермскому краю» (г. Кунгур)»

В соответствии с Федеральным законом от 27 июля 2010 г. № 190-ФЗ «О теплоснабжении», постановлением Правительства Российской Федерации от 22 октября 2012 г. № 1075 «О ценообразовании в сфере теплоснабжения», приказом Федеральной службы по тарифам от 13 июня 2013 г. № 760-э «Об утверждении Методических указаний по расчету регулируемых цен (тарифов) в сфере теплоснабжения», приказом Федеральной службы по тарифам от 7 июня 2013 г. № 163 «Об утверждении Регламента открытия дел об установлении регулируемых цен (тарифов) и отмене регулирования тарифов в сфере теплоснабжения», постановлением Правительства Пермского края от 5 августа 2013 г. № 1057-п «Об утверждении Положения о Региональной службе по тарифам Пермского края»,

Региональная служба по тарифам Пермского края

#### ПО С Т А Н О В Л Я Е Т:

1. Внести в приложение 2 к постановлению Региональной службы по тарифам Пермского края от 19 августа 2015 г. № 71-т «О тарифах на тепловую энергию (мощность), поставляемую потребителям федерального казенного учреждения «Исправительная колония № 18 Главного управления федеральной службы исполнения наказаний по Пермскому краю» (г. Кунгур)» следующее изменение:

изложить приложение 2 в новой редакции согласно приложению к настоящему постановлению.

2. Настоящее постановление вступает в силу через 10 дней после дня его официального опубликования.

И.о. руководителя  
А.А. Беседин

Приложение  
к постановлению РСТ Пермского края  
от 05.10.2016 № 83-т

«Приложение 2  
к постановлению РСТ Пермского края  
от 19.08.2015 № 71-т

#### Тарифы на тепловую энергию (мощность), поставляемую потребителям\*

№ п/п	Наименование регулируемой организации	Вид тарифа	Год	Вода	Отборный пар давлением				Острый и редуцированный пар
					от 1,2 до 2,5 кг/см <sup>2</sup>	от 2,5 до 7,0 кг/см <sup>2</sup>	от 7,0 до 13,0 кг/см <sup>2</sup>	свыше 13,0 кг/см <sup>2</sup>	
Для потребителей, в случае отсутствия дифференциации тарифов по схеме подключения									
1.	Муниципальное Федеральное казенное учреждение «Исправительная колония № 18 Главного управления федеральной службы исполнения наказаний по Пермскому краю» (котельные по адресу: город Кунгур, поселок Дальний))	одноставочный руб./Гкал	с 01.01.2016 по 30.06.2016	2 577,67	-	-	-	-	-
			с 01.07.2016 по 31.12.2016	2 446,66	-	-	-	-	-
			с 01.01.2017 по 30.06.2017	2 446,66	-	-	-	-	-
			с 01.07.2017 по 31.12.2017	2 568,29	-	-	-	-	-
			с 01.01.2018 по 30.06.2018	2 641,83	-	-	-	-	-
			с 01.07.2018 по 31.12.2018	2 808,61	-	-	-	-	-
		двухставочный	X	X	X	X	X	X	X

	ставка за тепловую энергию, руб./Гкал	с 01.01.2016 по 30.06.2016	-	-	-	-	-	-	
		с 01.07.2016 по 31.12.2016	-	-	-	-	-	-	
		с 01.01.2017 по 30.06.2017	-	-	-	-	-	-	
		с 01.07.2017 по 31.12.2017	-	-	-	-	-	-	
		с 01.01.2018 по 30.06.2018	-	-	-	-	-	-	
		с 01.07.2018 по 31.12.2018	-	-	-	-	-	-	
	ставка за содержание тепловой мощности, тыс. руб./Гкал/ч в мес.	с 01.01.2016 по 30.06.2016	-	-	-	-	-	-	
		с 01.07.2016 по 31.12.2016	-	-	-	-	-	-	
		с 01.01.2017 по 30.06.2017	-	-	-	-	-	-	
		с 01.07.2017 по 31.12.2017	-	-	-	-	-	-	
		с 01.01.2018 по 30.06.2018	-	-	-	-	-	-	
		с 01.07.2018 по 31.12.2018	-	-	-	-	-	-	
	Население (тарифы указываются с учетом НДС)**								
	одноставочный руб./Гкал	с 01.01.2016 по 30.06.2016	-	-	-	-	-	-	
		с 01.07.2016 по 31.12.2016	-	-	-	-	-	-	
		с 01.01.2017 по 30.06.2017	-	-	-	-	-	-	
		с 01.07.2017 по 31.12.2017	-	-	-	-	-	-	
		с 01.01.2018 по 30.06.2018	-	-	-	-	-	-	
		с 01.07.2018 по 31.12.2018	-	-	-	-	-	-	
	двухставочный	X	X	X	X	X	X	X	
	ставка за тепловую энергию, руб./Гкал	с 01.01.2016 по 30.06.2016	-	-	-	-	-	-	
		с 01.07.2016 по 31.12.2016	-	-	-	-	-	-	
		с 01.01.2017 по 30.06.2017	-	-	-	-	-	-	
		с 01.07.2017 по 31.12.2017	-	-	-	-	-	-	
с 01.01.2018 по 30.06.2018		-	-	-	-	-	-		
с 01.07.2018 по 31.12.2018		-	-	-	-	-	-		
ставка за содержание тепловой мощности, тыс. руб./Гкал/ч в мес.	с 01.01.2016 по 30.06.2016	-	-	-	-	-	-		
	с 01.07.2016 по 31.12.2016	-	-	-	-	-	-		
	с 01.01.2017 по 30.06.2017	-	-	-	-	-	-		
	с 01.07.2017 по 31.12.2017	-	-	-	-	-	-		
	с 01.01.2018 по 30.06.2018	-	-	-	-	-	-		
	с 01.07.2018 по 31.12.2018	-	-	-	-	-	-		

\* Налогом на добавленную стоимость не облагаются (организация освобождена от уплаты налога на добавленную стоимость в соответствии с подпунктом 11 пункта 3 статьи 149 главы 21 раздела VIII части II Налогового кодекса Российской Федерации).

\*\* В соответствии с пунктом 6 статьи 168 Налогового кодекса Российской Федерации (часть вторая) для целей реализации товаров (работ, услуг) населению соответствующая сумма налога на добавленную стоимость включена в тариф.»



## РЕГИОНАЛЬНАЯ СЛУЖБА ПО ТАРИФАМ ПЕРМСКОГО КРАЯ

### ПОСТАНОВЛЕНИЕ

05.10.2016

№ 84-т

#### О внесении изменений в постановление Региональной службы по тарифам Пермского края от 29.10.2014 № 173-т «О тарифах на тепловую энергию (мощность), поставляемую потребителям открытого акционерного общества «Вагонная ремонтная компания – 3» (Верещагинский район)»

В соответствии с Федеральным законом от 27 июля 2010 г. № 190-ФЗ «О теплоснабжении», постановлением Правительства Российской Федерации от 22 октября 2012 г. № 1075 «О ценообразовании в сфере теплоснабжения», приказом Федеральной службы по тарифам от 13 июня 2013 г. № 760-э «Об утверждении Методических указаний по расчету регулируемых цен (тарифов) в сфере теплоснабжения», приказом Федеральной службы по тарифам от 7 июня 2013 г. № 163 «Об утверждении Регламента открытия дел об установлении регулируемых цен (тарифов) и отмене регулирования тарифов в сфере теплоснабжения», постановлением Правительства Пермского края от 5 августа 2013 г. № 1057-п «Об утверждении Положения о Региональной службе по тарифам Пермского края»,

Региональная служба по тарифам Пермского края  
ПОСТАНОВЛЯЕТ:

1. Внести в постановление Региональной службы по тарифам Перм-

ского края от 29 октября 2014 г. № 173-т «О тарифах на тепловую энергию (мощность), поставляемую потребителям открытого акционерного общества «Вагонная ремонтная компания - 3» (Верещагинский район)» (в редакции постановления Региональной службы по тарифам Пермского края от 18.11.2015 № 173-т) следующие изменения:

в пункте 1, в пункте 2 постановления слова «открытому акционерному обществу Вагонная ремонтная компания - 3» заменить словами «вагонному ремонтному депо Верещагино - обособленное структурное подразделение акционерного общества «Вагонная ремонтная компания - 3». изложить приложение 2 в новой редакции согласно приложению к настоящему постановлению.

2. Настоящее постановление вступает в силу через 10 дней после дня его официального опубликования.

И.о. руководителя  
А.А. Беседин

Приложение  
к постановлению РСТ Пермского края  
от 05.10.2016 № 84-т

«Приложение 2  
к постановлению РСТ Пермского края  
от 29.10.2014 № 173-т

#### Тарифы на тепловую энергию (мощность), поставляемую потребителям

№ п/п	Наименование регулируемой организации	Вид тарифа	Год	Вода	Отборный пар давлением				Острый и редуцированный пар
					от 1,2 до 2,5 кг/см <sup>2</sup>	от 2,5 до 7,0 кг/см <sup>2</sup>	от 7,0 до 13,0 кг/см <sup>2</sup>	свыше 13,0 кг/см <sup>2</sup>	
Для потребителей, в случае отсутствия дифференциации тарифов по схеме подключения									
1.	вагонное ремонтное депо Верещагино - обособленное структурное подразделение акционерного общества «Вагонная ремонтная компания – 3» (котельная по адресу: Верещагинский район, Верещагинское городское поселение, город Верещагино, ул. Верещагинская, д. 12)	одноставочный руб./Гкал	с 01.01.2015 по 30.06.2015	1824,11	-	-	-	-	-
			с 01.07.2015 по 31.12.2015	1661,91	-	-	-	-	-
			с 01.01.2016 по 30.06.2016	1661,91	-	-	-	-	-
			с 01.07.2016 по 31.12.2016	1737,49	-	-	-	-	-
			с 01.01.2017 по 30.06.2017	1 737,49	-	-	-	-	-
			с 01.07.2017 по 31.12.2017	1 824,37	-	-	-	-	-
		двухставочный	X	X	X	X	X	X	X

	ставка за тепловую энергию, руб./Гкал	с 01.01.2015 по 30.06.2015	-	-	-	-	-	-	
		с 01.07.2015 по 31.12.2015	-	-	-	-	-	-	
		с 01.01.2016 по 30.06.2016	-	-	-	-	-	-	
		с 01.07.2016 по 31.12.2016	-	-	-	-	-	-	
		с 01.01.2017 по 30.06.2017	-	-	-	-	-	-	
		с 01.07.2017 по 31.12.2017	-	-	-	-	-	-	
		ставка за содержание тепловой мощности, тыс. руб./Гкал/ч в мес.	с 01.01.2015 по 30.06.2015	-	-	-	-	-	-
			с 01.07.2015 по 31.12.2015	-	-	-	-	-	-
			с 01.01.2016 по 30.06.2016	-	-	-	-	-	-
			с 01.07.2016 по 31.12.2016	-	-	-	-	-	-
			с 01.01.2017 по 30.06.2017	-	-	-	-	-	-
			с 01.07.2017 по 31.12.2017	-	-	-	-	-	-
	Население (тарифы указываются с учетом НДС)*								
	одноставочный руб./Гкал	с 01.01.2015 по 30.06.2015	-	-	-	-	-	-	
		с 01.07.2015 по 31.12.2015	-	-	-	-	-	-	
		с 01.01.2016 по 30.06.2016	-	-	-	-	-	-	
		с 01.07.2016 по 31.12.2016	-	-	-	-	-	-	
		с 01.01.2017 по 30.06.2017	-	-	-	-	-	-	
		с 01.07.2017 по 31.12.2017	-	-	-	-	-	-	
	двухставочный	X	X	X	X	X	X	X	
	ставка за тепловую энергию, руб./Гкал	с 01.01.2015 по 30.06.2015	-	-	-	-	-	-	
		с 01.07.2015 по 31.12.2015	-	-	-	-	-	-	
		с 01.01.2016 по 30.06.2016	-	-	-	-	-	-	
		с 01.07.2016 по 31.12.2016	-	-	-	-	-	-	
с 01.01.2017 по 30.06.2017		-	-	-	-	-	-		
с 01.07.2017 по 31.12.2017		-	-	-	-	-	-		
ставка за содержание тепловой мощности, тыс. руб./Гкал/ч в мес.	с 01.01.2015 по 30.06.2015	-	-	-	-	-	-		
	с 01.07.2015 по 31.12.2015	-	-	-	-	-	-		
	с 01.01.2016 по 30.06.2016	-	-	-	-	-	-		
	с 01.07.2016 по 31.12.2016	-	-	-	-	-	-		
	с 01.01.2017 по 30.06.2017	-	-	-	-	-	-		
	с 01.07.2017 по 31.12.2017	-	-	-	-	-	-		

\* В соответствии с пунктом 6 статьи 168 Налогового кодекса Российской Федерации (часть вторая) для целей реализации товаров (работ, услуг) населению соответствующая сумма налога на добавленную стоимость включена в тариф.

»



## РЕГИОНАЛЬНАЯ СЛУЖБА ПО ТАРИФАМ ПЕРМСКОГО КРАЯ

### П О С Т А Н О В Л Е Н И Е

28.09.2016

№ 56-тп

#### **Об установлении платы за подключение в индивидуальном порядке к системе водоснабжения общества с ограниченной ответственностью «Аква-Сервис» (Пермский район)**

В соответствии с Федеральным законом от 07 декабря 2011 г. № 416-ФЗ «О водоснабжении и водоотведении», постановлением Правительства Российской Федерации от 13 мая 2013 г. № 406 «О государственном регулировании тарифов в сфере водоснабжения и водоотведения», приказом Федеральной службы по тарифам от 27 декабря 2013 г. № 1746-э «Об утверждении Методических указаний по расчету регулируемых тарифов в сфере водоснабжения и водоотведения», постановлением Правительства Пермского края от 05 августа 2013 г. № 1057-п «Об утверждении Положения о Региональной службе по тарифам Пермского края»,

Региональная служба по тарифам Пермского края  
ПОСТАНОВЛЯЕТ:

1. Установить в индивидуальном порядке плату за подключение объекта «Военный городок», расположенного по адресу: Пермский район, п. Сокол, к централизованной системе водоснабжения и водоотведения общества с ограниченной ответственностью «Аква-Сервис» в размере 3 683 970,00 рублей (без учета НДС).

2. Настоящее постановление вступает в силу со дня его подписания и публикуется в установленном порядке.

**И.о. руководителя  
А.А. Беседин**



**Сообщение Пермского краевого суда**

Признать недействующим с 01 января 2015 года постановление Региональной службы по тарифам Пермского края от 19 декабря 2014 г. № 371-т «Отарифах на тепловую энергию (мощность), поставляемую потребителям ЗАО «Инмаш» (Очерский район).

## Оглавление

## УКАЗЫ ГУБЕРНАТОРА ПЕРМСКОГО КРАЯ

Указ губернатора Пермского края «О внесении изменений в указ губернатора Пермского края от 02 декабря 2011 г. № 109 «О знаке «Волонтер Прикамья» от 12.10.2016 №141 ..... 1

## ПОСТАНОВЛЕНИЯ ПРАВИТЕЛЬСТВА ПЕРМСКОГО КРАЯ

Постановление Правительства Пермского края «Об утверждении объема расходов на реализацию муниципальной программы «Устойчивое развитие сельских территорий Куединского района Пермского края на 2014-2017 годы и на период до 2020 года» от 10.10.2016 №885-п.....	2
Постановление Правительства Пермского края «Об отказе в переводе земельного участка из одной категории в другую» от 10.10.2016 №886-п.....	3
Постановление Правительства Пермского края «Об отказе в переводе земельного участка из одной категории в другую» от 10.10.2016 №887-п.....	4
Постановление Правительства Пермского края «Об утверждении проекта планировки территории и проекта межевания территории, предусматривающих размещение объекта «Строительство ВЛ-6 кВ фидер № 01 ПС 110/6 кВ «Чашкино», фидер № 12, 15 ПС 110/6 Юрчук, Юрчукского м/р» от 10.10.2016 №888-п.....	5
Постановление Правительства Пермского края «Об утверждении объема расходов на реализацию муниципальной программы «Устойчивое развитие сельских территорий Ординского муниципального района Пермского края на 2014-2017 годы и на период до 2020 года» от 10.10.2016 №889-п.....	129
Постановление Правительства Пермского края «Об утверждении объема расходов на реализацию муниципальной программы «Управление имуществом и обеспечение жильем отдельных категорий граждан Большесосновского муниципального района» от 10.10.2016 №890-п.....	130
Постановление Правительства Пермского края «Об утверждении объема расходов на реализацию муниципальной программы «Развитие сельского хозяйства и устойчивое развитие сельских территорий в Большесосновском муниципальном районе» от 10.10.2016 №891-п.....	131
Постановление Правительства Пермского края «О внесении изменений в Порядок предоставления и расходования субвенций из бюджета Пермского края бюджетам муниципальных районов и городских округов Пермского края на осуществление отдельных государственных полномочий в сфере образования, утвержденный постановлением Правительства Пермского края от 21 марта 2014 г. № 179-п» от 10.10.2016 №892-п.....	132
Постановление Правительства Пермского края «Об утверждении Порядка определения объема и условий предоставления в 2016-2018 годах субсидии из бюджета Пермского края некоммерческой организации, не являющейся государственным (муниципальным) учреждением, на апробацию проекта сиделки для семей, воспитывающих детей-инвалидов с третьей степенью ограничения жизнедеятельности» от 10.10.2016 №893-п.....	136
Постановление Правительства Пермского края «О внесении изменений в постановление Правительства Пермского края от 10 сентября 2015 г. № 623-п «Об утверждении Порядка предоставления субсидий из бюджета Пермского края бюджетам муниципальных образований Пермского края в рамках реализации приоритетного регионального проекта «Достойное жилье» от 10.10.2016 №894-п.....	141
Постановление Правительства Пермского края «Об утверждении Порядка и условий использования геологической информации о недрах, обладателем которой является Пермский край» от 10.10.2016 №895-п.....	142
Постановление Правительства Пермского края «Об утверждении объема расходов на реализацию муниципальной программы «Развитие сельского хозяйства и устойчивое развитие сельских территорий Верещагинского муниципального района на 2015-2017 годы» от 10.10.2016 №896-п.....	144
Постановление Правительства Пермского края «Об утверждении объема расходов на реализацию муниципальной программы «Устойчивое развитие сельских территорий Куединского района Пермского края на 2014-2017 годы и на период до 2020 года» от 10.10.2016 №897-п.....	145
Постановление Правительства Пермского края «Об утверждении Правил предоставления и расходования субсидии из бюджета Пермского края на реализацию мероприятий по содействию созданию в Пермском крае новых мест для учащихся в ходе реконструкции здания школы в с. Култаево Пермского муниципального района на 400 мест» от 11.10.2016 №898-п.....	146
Постановление Правительства Пермского края «О внесении изменений в состав комиссии по разработке территориальной программы обязательного медицинского страхования Пермского края, утвержденный постановлением Правительства Пермского края от 28 декабря 2011 г. № 1132-п» от 11.10.2016 №899-п.....	152
Постановление Правительства Пермского края «Об утверждении на IV квартал 2016 года корректирующих коэффициентов по муниципальным районам (городским округам) Пермского края и средней расчетной стоимости 1 квадратного метра общей площади жилья по муниципальным районам (городским округам) Пермского края для расчета размера субсидий, предоставляемых гражданам из бюджета Пермского края на строительство и приобретение жилых помещений» от 11.10.2016 №900-п.....	153
Постановление Правительства Пермского края «Об утверждении объема расходов на реализацию муниципальной программы «Управление имуществом и обеспечение жильем отдельных категорий граждан Большесосновского муниципального района» от 11.10.2016 №901-п.....	156
Постановление Правительства Пермского края «Об утверждении Порядка учета предложений о создании, изменении режима и границ, реорганизации, ликвидации особо охраняемых природных территорий регионального значения» от 11.10.2016 №902-п.....	157
Постановление Правительства Пермского края «Об утверждении объема расходов на реализацию муниципальной программы «Культура Большесосновского муниципального района» от 11.10.2016 №903-п.....	158
Постановление Правительства Пермского края «О внесении изменений в постановление Правительства Пермского края от 27 мая 2013 г. № 550-п «Об утверждении Порядка предоставления поддержки племенного животноводства» от 12.10.2016 №904-п.....	159
Постановление Правительства Пермского края «Об утверждении объема расходов на реализацию мероприятия муниципальной программы «Развитие образования Красновишерского муниципального района» от 12.10.2016 №905-п.....	161
Постановление Правительства Пермского края «Об утверждении объема расходов на реализацию муниципальной программы «Развитие физической культуры, спорта и туризма в Кизеловском муниципальном районе» от 12.10.2016 №906-п.....	162
Постановление Правительства Пермского края «О распределении субсидии на проектирование и строительство (реконструкцию), капитальный ремонт и ремонт автомобильных дорог общего пользования местного значения, находящихся на территории Пермского края, передаваемой в бюджет Соликамского городского округа, в 2016 году» от 12.10.2016 №907-п.....	163
Постановление Правительства Пермского края «Об утверждении объема расходов на реализацию муниципальной программы «Приведение в нормативное состояние муниципальных учреждений социально-культурной сферы ЗАТО Звёздный» от 12.10.2016 №908-п.....	164
Постановление Правительства Пермского края «О перераспределении объемов субсидии по Добрянскому муниципальному району» от 12.10.2016 №909-п.....	165
Постановление Правительства Пермского края «Об утверждении объема расходов на реализацию муниципальной программы «Приведение в нормативное состояние муниципальных учреждений социально-культурной сферы ЗАТО Звёздный» от 12.10.2016 №910-п.....	166
Постановление Правительства Пермского края «Об утверждении объема расходов на реализацию муниципальной программы «Развитие системы образования Осинского муниципального района» от 12.10.2016 №911-п.....	167
Постановление Правительства Пермского края «Об утверждении объема расходов на реализацию муниципальной программы «Инфраструктура и градостроительство Добрянского района» от 12.10.2016 №912-п.....	168
Постановление Правительства Пермского края «Об утверждении объема расходов на реализацию муниципальной программы «Приведение в нормативное состояние муниципальных учреждений социально-культурной сферы ЗАТО Звёздный» от 12.10.2016 №913-п.....	169

Постановление Правительства Пермского края «О распределении субсидий бюджетам муниципальных районов (городских округов), монопрофильных населенных пунктов (моногородов) Пермского края в целях софинансирования отдельных мероприятий муниципальных программ, направленных на развитие малого и среднего предпринимательства, на 2016 год» от 12.10.2016 №914-п	170
Постановление Правительства Пермского края «О внесении изменений в постановление Правительства Пермского края от 25 апреля 2013 г. № 339-п «О реализации подпрограммы 8 «Кадровое обеспечение системы здравоохранения Пермского края» государственной программы Пермского края «Развитие здравоохранения», утвержденной постановлением Правительства Пермского края от 03 октября 2013 г. № 1319-п» от 13.10.2016 №915-п	172
Постановление Правительства Пермского края «Об утверждении объема расходов на реализацию муниципальной программы «Приведение в нормативное состояние муниципальных учреждений социально-культурной сферы ЗАТО Звёздный» от 13.10.2016 №916-п	173
Постановление Правительства Пермского края «Об утверждении объема расходов на реализацию муниципальной программы «Развитие образования в Большесосновском муниципальном районе» от 13.10.2016 №917-п	174
Постановление Правительства Пермского края «Об утверждении объема расходов на реализацию муниципальной программы «Развитие образования Кизеловского муниципального района» от 13.10.2016 №918-п	175
Постановление Правительства Пермского края «Об утверждении объема расходов на реализацию муниципальной программы «Развитие образования в Большесосновском муниципальном районе» от 13.10.2016 №919-п	176
Постановление Правительства Пермского края «О внесении изменений в государственную программу Пермского края «Экономическое развитие и инновационная экономика», утвержденную постановлением Правительства Пермского края от 03 октября 2013 г. № 1325-п» от 13.10.2016 №920-п	177

## РАСПОРЯЖЕНИЯ ПРЕДСЕДАТЕЛЯ ПРАВИТЕЛЬСТВА ПЕРМСКОГО КРАЯ

Распоряжение председателя Правительства Пермского края «Об отмене режима чрезвычайной ситуации для органов управления и сил территориальной подсистемы единой государственной системы предупреждения и ликвидации чрезвычайных ситуаций Пермского края и переводе их в режим функционирования «Повседневная деятельность» от 11.10.2016 №155-рпп	195
--	-----

## ДОКУМЕНТЫ ИСПОЛНИТЕЛЬНЫХ ОРГАНОВ ГОСУДАРСТВЕННОЙ ВЛАСТИ ПЕРМСКОГО КРАЯ

Приказ Министерства по делам Коми-Пермяцкого округа Пермского края «О внесении изменений в Методику прогнозирования поступлений доходов в бюджет Пермского края, администрируемых Министерством по делам Коми-Пермяцкого округа Пермского края, утвержденную приказом Министерства по делам Коми-Пермяцкого округа Пермского края от 06.09.2016 № СЭД-50-01-05-69» от 14.10.2016 №СЭД-50-01-05-78	196
Приказ Министерства социального развития Пермского края «О внесении изменений в Порядок подачи и регистрации заявления, принятия решения о назначении пособия на проведение летнего оздоровительного отдыха детей отдельных категорий военнослужащих и сотрудников некоторых федеральных органов исполнительной власти, погибших (умерших), пропавших без вести, ставших инвалидами в связи с выполнением задач в условиях вооруженного конфликта немеждународного характера в Чеченской Республике и на непосредственно прилегающих к ней территориях Северного Кавказа, отнесенных к зоне вооруженного конфликта, а также в ходе контртеррористических операций на территории Северо-Кавказского региона, пенсионное обеспечение которых осуществляется Пенсионным фондом Российской Федерации, утвержденный приказом Министерства от 05.09.2016 № СЭД-33-05-03-515» от 12.10.2016 №СЭД-33-01-03-598	197
Приказ Министерства финансов Пермского края «О внесении изменения в перечень главных администраторов доходов краевого бюджета» от 07.10.2016 №СЭД-39-01-22-328	199
Приказ Министерства финансов Пермского края «Об установлении сроков представления в Министерство финансов Пермского края Территориальным фондом обязательного медицинского страхования Пермского края годовой отчетности об исполнении бюджета территориального государственного внебюджетного фонда, финансовыми органами муниципальных образований Пермского края годовой отчетности об исполнении бюджетов муниципальных образований Пермского края и сводной годовой бухгалтерской отчетности бюджетных и автономных учреждений, в отношении которых функции и полномочия учредителя осуществляются органами местного самоуправления, в 2017 году» от 11.10.2016 №СЭД-39-01-22-333	200
Приказ Министерства финансов Пермского края «О внесении изменений в Порядок передачи информации по запросу пользователя информации на бумажном носителе или в виде информации, записанной на компьютерное накопительное устройство, в Министерство финансов Пермского края, утвержденный приказом Министерства финансов Пермского края от 25 августа 2016 г. №СЭД-39-01-22-272» от 12.10.2016 №СЭД-39-01-22-336	202
Приказ Министерства природных ресурсов, лесного хозяйства и экологии Пермского края «Об утверждении Положений особо охраняемых природных территорий регионального значения Красновишерского муниципального района Пермского края» от 27.09.2016 №СЭД-30-01-02-1708	203
Приказ Министерства культуры Пермского края «Об утверждении границ территории, предмета охраны, режима использования территории объекта культурного наследия регионального значения – памятника «Банк» от 06.10.2016 №СЭД-27-01-10-576	228
Приказ Министерства культуры Пермского края «Об утверждении границ территории, предмета охраны, режима использования территории объекта культурного наследия регионального значения – памятника «Приют детский» от 06.10.2016 №СЭД-27-01-10-577	234
Приказ Министерства культуры Пермского края «Об утверждении границ территории, предмета охраны, режима использования территории объекта культурного наследия регионального значения – памятника «Почтамт» от 06.10.2016 №СЭД-27-01-10-578	239
Приказ Министерства культуры Пермского края «Об включении в перечень выявленных объектов культурного наследия» от 06.10.2016 №СЭД-27-01-10-579	243
Приказ Министерства культуры Пермского края «Об утверждении границ территорий, предмета охраны, режима использования территории объекта культурного наследия федерального значения – памятника «Воеводский дом, XVII в.» от 06.10.2016 №СЭД-27-01-10-580	245
Приказ Министерства культуры Пермского края «Об утверждении границ территории, предмета охраны, режима использования территории объекта культурного наследия регионального значения – ансамбля «Чермозский железодельный завод» от 06.10.2016 №СЭД-27-01-10-581	251
Приказ Министерства культуры Пермского края «О признании утратившим силу приказа Министерства культуры, молодежной политики и массовых коммуникаций Пермского края от 21 мая 2015 г.» № СЭД-27-01-10-235 от 11.10.2016 №СЭД-27-01-10-583	267
Приказ Министерства культуры Пермского края «Об утверждении охранного обязательства собственника или иного законного владельца объекта культурного наследия федерального значения «Петропавловский собор» от 05.10.2016 №СЭД-27-01-11-19	268
Приказ Министерства образования и науки Пермского края «О внесении изменений в приказ Министерства образования и науки Пермского края от 26 октября 2015 г. № СЭД-26-01-04-855 «Об утверждении Порядка расходования средств на проведение мероприятий, обеспечивающих развитие образовательной инфраструктуры с целью повышения качества общего образования» от 05.10.2016 №СЭД-26-01-06-681	277
Приказ Министерства по регулированию контрактной системы в сфере закупок Пермского края «О внесении изменений в положения об управлении организации закупок, об отделе информационного обеспечения управления организации закупок Министерства по регулированию контрактной системы в сфере закупок Пермского края, утвержденные приказом Министерства по регулированию контрактной системы в сфере закупок Пермского края от 16.05.2016 № СЭД-32-01-04-31» от 13.10.2016 №СЭД-32-01-04-81	279
Постановление Региональной службы по тарифам Пермского края «О тарифах в сфере холодного водоснабжения и водоотведения общества с ограниченной ответственностью «Горком» (Пермский городской округ)» от 05.10.2016 №143-в	283

Постановление Региональной службы по тарифам Пермского края « О внесении изменений в приложения 2, 3 к постановлению Региональной службы по тарифам Пермского края от 08.10.2014 № 135-в «О тарифах в сфере холодного водоснабжения муниципального унитарного предприятия «Большегондырское жилищно-коммунальное хозяйство» (Куединский район)» от 05.10.2016 №145-в.....	288
Постановление Региональной службы по тарифам Пермского края « О внесении изменений в приложения 2, 3 к постановлению Региональной службы по тарифам Пермского края от 14.10.2015 № 124-в «О тарифах в сфере холодного водоснабжения общества с ограниченной ответственностью «Камский кабель» (Пермский городской округ)» от 05.10.2016 №146-в.....	291
Постановление Региональной службы по тарифам Пермского края « О внесении изменений в приложения 3, 4, 5 к постановлению Региональной службы по тарифам Пермского края от 05.11.2014 № 192-в «О тарифах в сфере холодного водоснабжения и водоотведения общества с ограниченной ответственностью «Камский кабель» (г. Пермь)» от 05.10.2016 №147-в.....	294
Постановление Региональной службы по тарифам Пермского края « О внесении изменений в приложения 2, 3 к постановлению Региональной службы по тарифам Пермского края от 19.08.2015 № 62-в «О тарифах в сфере холодного водоснабжения федерального казенного учреждения «Исправительная колония № 18 Главного управления федеральной службы исполнения наказаний по Пермскому краю» (г. Кунгур)» от 05.10.2016 №148-в.....	298
Постановление Региональной службы по тарифам Пермского края « О внесении изменений в приложение 2 к постановлению Региональной службы по тарифам Пермского края от 05.11.2014 № 190-т «О тарифах на услуги по передаче тепловой энергии общества с ограниченной ответственностью «Камский кабель» (город Пермь)» от 05.10.2016 №77-т.....	301
Постановление Региональной службы по тарифам Пермского края « О внесении изменений в приложение 2 к постановлению Региональной службы по тарифам Пермского края от 05.11.2014 № 194-т «О тарифах на тепловую энергию (мощность), поставляемую потребителям муниципального унитарного предприятия «Верещагинские тепловые сети» (Верещагинский район)» от 05.10.2016 №78-т.....	303
Постановление Региональной службы по тарифам Пермского края « О тарифах на тепловую энергию (мощность), поставляемую потребителям общества с ограниченной ответственностью «Чернушинская тепловая компания» (Чернушинский район)» от 05.10.2016 №79-т.....	305
Постановление Региональной службы по тарифам Пермского края « О тарифах на тепловую энергию (мощность), поставляемую потребителям общества с ограниченной ответственностью «Чернушинская тепловая компания» (Чернушинский район)» от 05.10.2016 №80-т.....	306
Постановление Региональной службы по тарифам Пермского края « О тарифах на тепловую энергию (мощность), поставляемую потребителям муниципального бюджетного учреждения «Центр обеспечения образовательной деятельности» (Чердынский район)» от 05.10.2016 №81-т.....	309
Постановление Региональной службы по тарифам Пермского края « О внесении изменений в приложения 2, 3, 4 к постановлению Региональной службы по тарифам Пермского края от 08.10.2014 № 120-т «О тарифах на тепловую энергию (мощность), поставляемую потребителям муниципального унитарного предприятия «Большегондырское жилищно-коммунальное хозяйство» (Куединский район)» от 05.10.2016 №82-т.....	310
Постановление Региональной службы по тарифам Пермского края « О внесении изменений в приложение 2 к постановлению Региональной службы по тарифам Пермского края от 19.08.2015 № 71-т «О тарифах на тепловую энергию (мощность), поставляемую потребителям федерального казенного учреждения «Исправительная колония № 18 Главного управления федеральной службы исполнения наказаний по Пермскому краю» (г. Кунгур)» от 05.10.2016 №83-т.....	315
Постановление Региональной службы по тарифам Пермского края « О внесении изменений в постановление Региональной службы по тарифам Пермского края от 29.10.2014 № 173-т «О тарифах на тепловую энергию (мощность), поставляемую потребителям открытого акционерного общества «Вагонная ремонтная компания – 3» (Верещагинский район)» от 05.10.2016 №84-т.....	317
Постановление Региональной службы по тарифам Пермского края « Об установлении платы за подключение в индивидуальном порядке к системе водоснабжения общества с ограниченной ответственностью «Аква-Сервис» (Пермский район)» от 28.09.2016 №56-тп.....	319

## РЕШЕНИЯ СУДОВ

Сообщение Пермского краевого суда.....	320
--	-----

