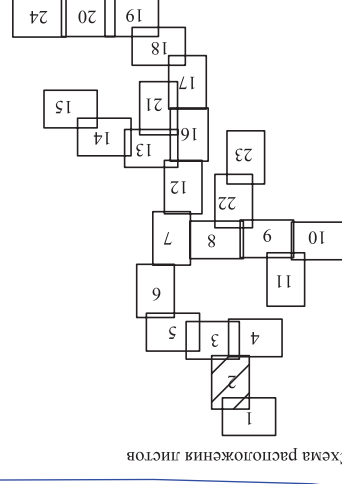


Изм.	Колуч.	Лист	№ док.	Подпись	Дата

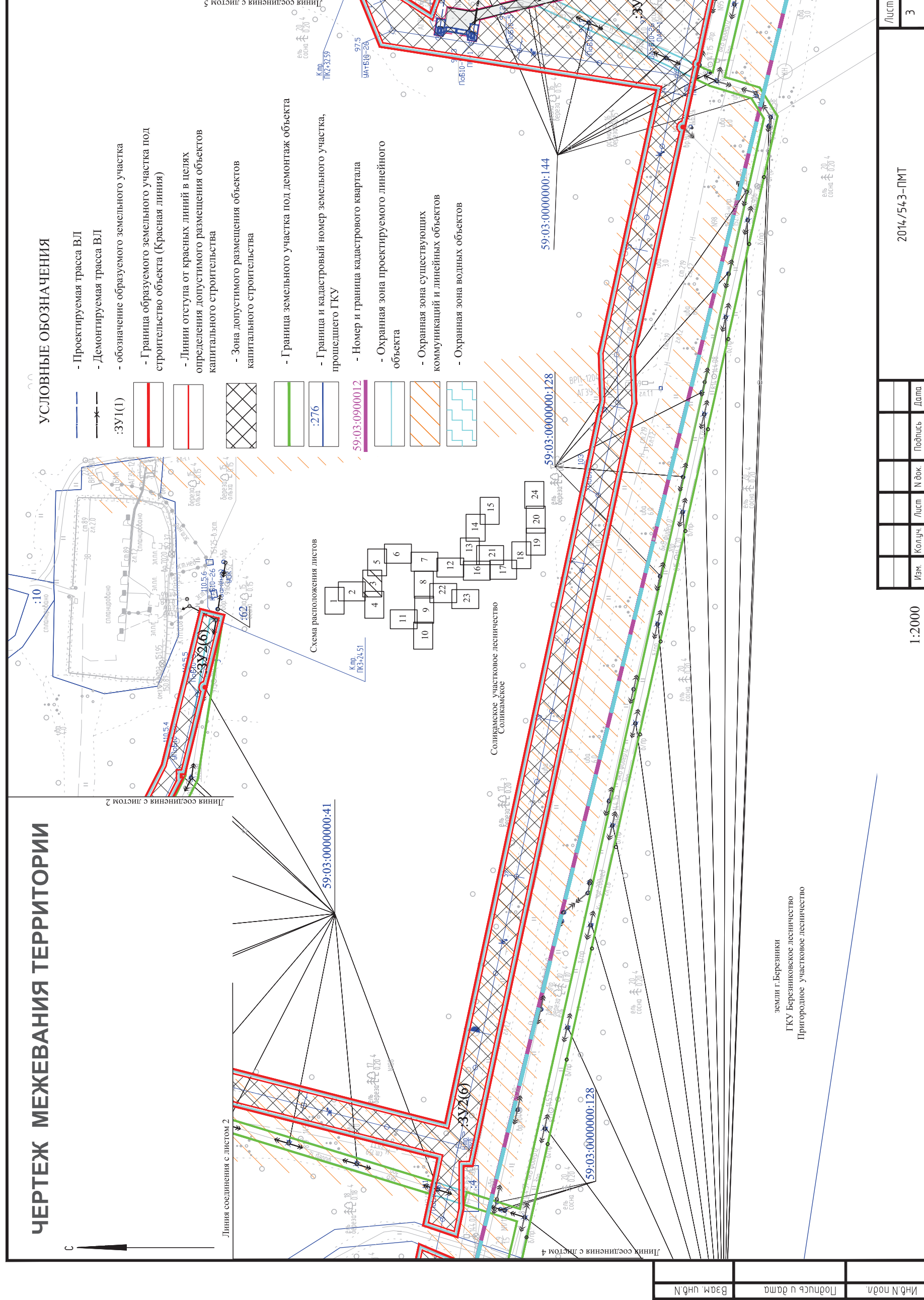
2014/543-ПМТ

Формат А3

1:2000



И№№ подл.	Подпись и дата	Взам. инб./И



И№№ подл. Подпись и дата
Взм. и№№ N

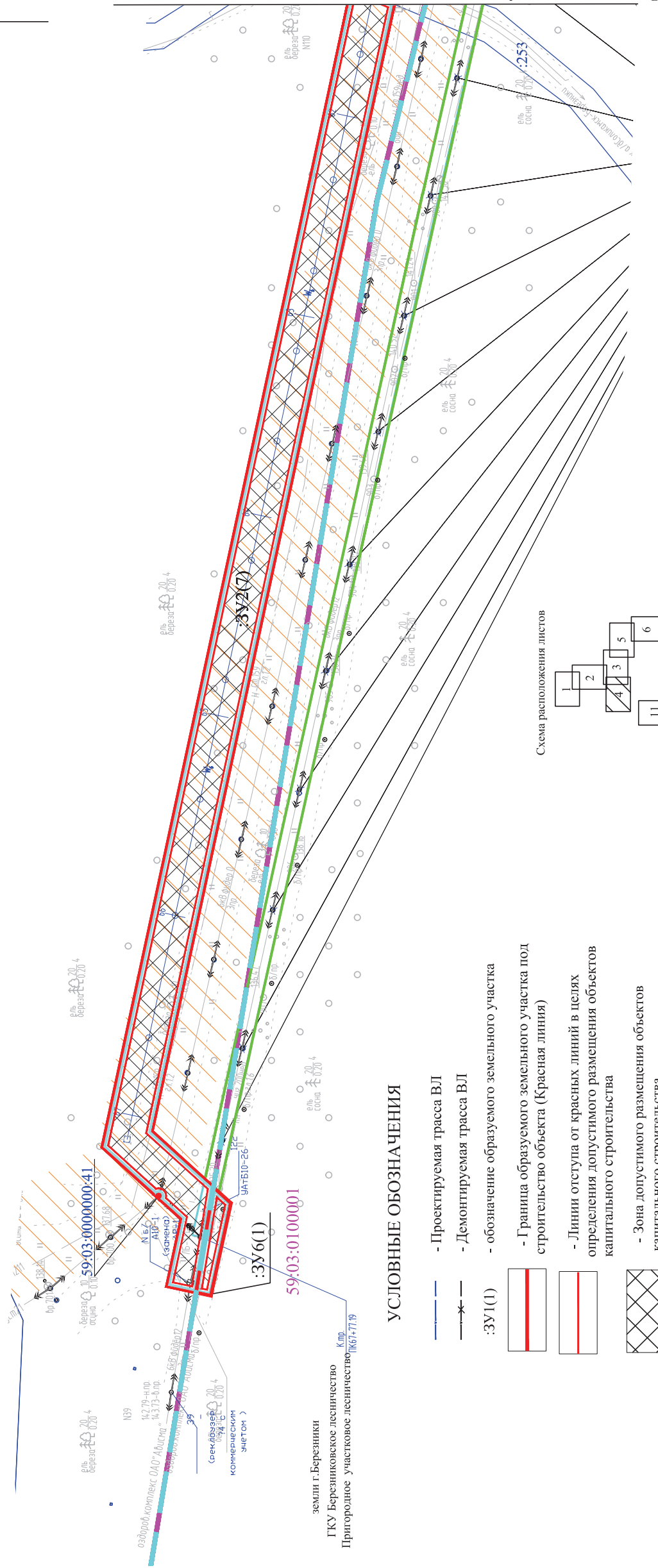
Изм.	Кол.уч.	Лист	N Фол.	Подпись	Дата

2014/54.3-ПМТ

Лист 3

Формат А3

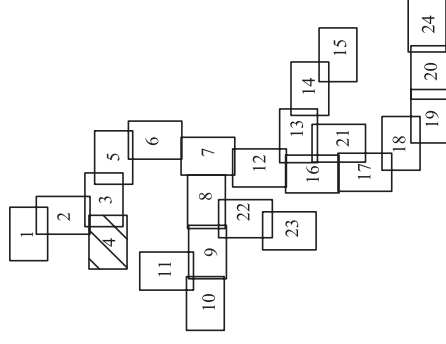
ЧЕРТЕЖ МЕЖЕВАНИЯ ТЕРРИТОРИИ



УСЛОВНЫЕ ОБОЗНАЧЕНИЯ

- Проектируемая трасса ВЛ
- Демонтируемая трасса ВЛ
- обозначение образуемого земельного участка
- Граница образуемого земельного участка под строительство объекта (Красная линия)
- Линии отступа от красных линий в целях определения допустимого размещения объектов капитального строительства
- Зона допустимого размещения объектов капитального строительства
- Граница земельного участка под демонтаж объекта
- Граница и кадастровый номер земельного участка, прошедшего ГКУ
- Номер и граница кадастрового квартала
- Охранная зона проектируемого линейного объекта
- Охранная зона существующих коммуникаций и линейных объектов
- Охранная зона водных объектов

Схема расположения листов



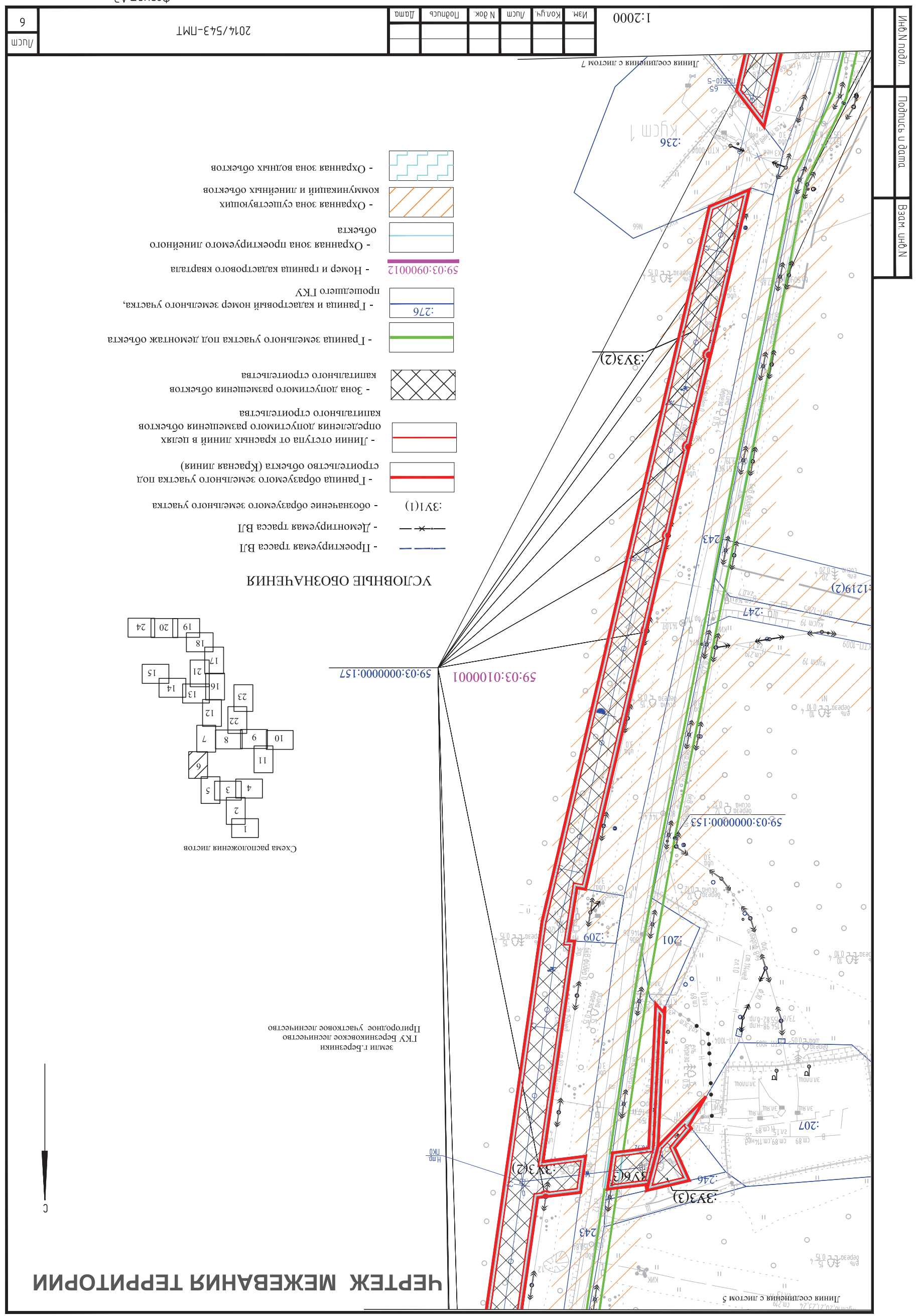
Изд. №	Подпись и дата	Взам. инд. №
--------	----------------	--------------

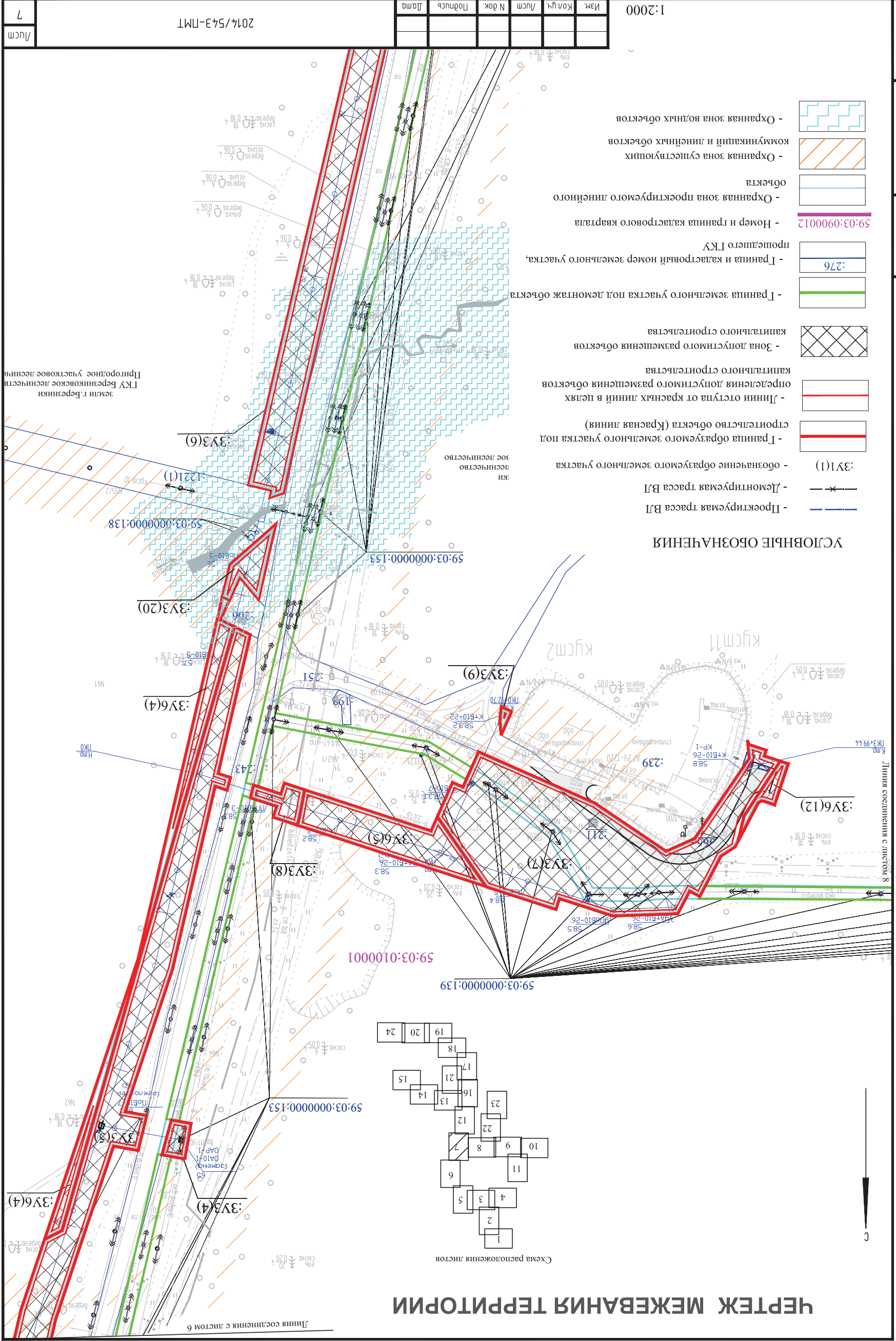
1:2000

Изн.	Кол.уч.	Лист	№ док.	Подпись	Дата


2014/543-ПМТ

Лист 4





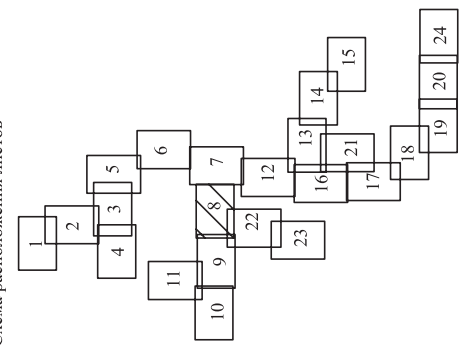
ЧЕРТЕЖ МЕЖЕВАНИЯ ТЕРРИТОРИИ



УСЛОВНЫЕ ОБОЗНАЧЕНИЯ

- Проектируемая трасса ВЛ
- Демонтируемая трасса ВЛ
- ЗУ1(1)
- Граница образуемого земельного участка под строительство объекта (Красная линия)
- Линии отступа от красных линий в целях определения допустимого размещения объектов капитального строительства
- Зона допустимого размещения объектов капитального строительства
- Граница земельного участка под демонтаж объекта
- Граница и кадастровый номер земельного участка, прошедшего ГКУ
- Номер и граница кадастрового квартала
- Охранная зона проектируемого линейного объекта
- Охранная зона существующих коммуникаций и линейных объектов
- Охранная зона водных объектов

Схема расположения листов



Изд. N подл.	Подпись и дата	Взам. инд. N
--------------	----------------	--------------

1:2000

Изн.	Колуч.	Лист	N док.	Подпись	Дата

2014/543-ПМТ

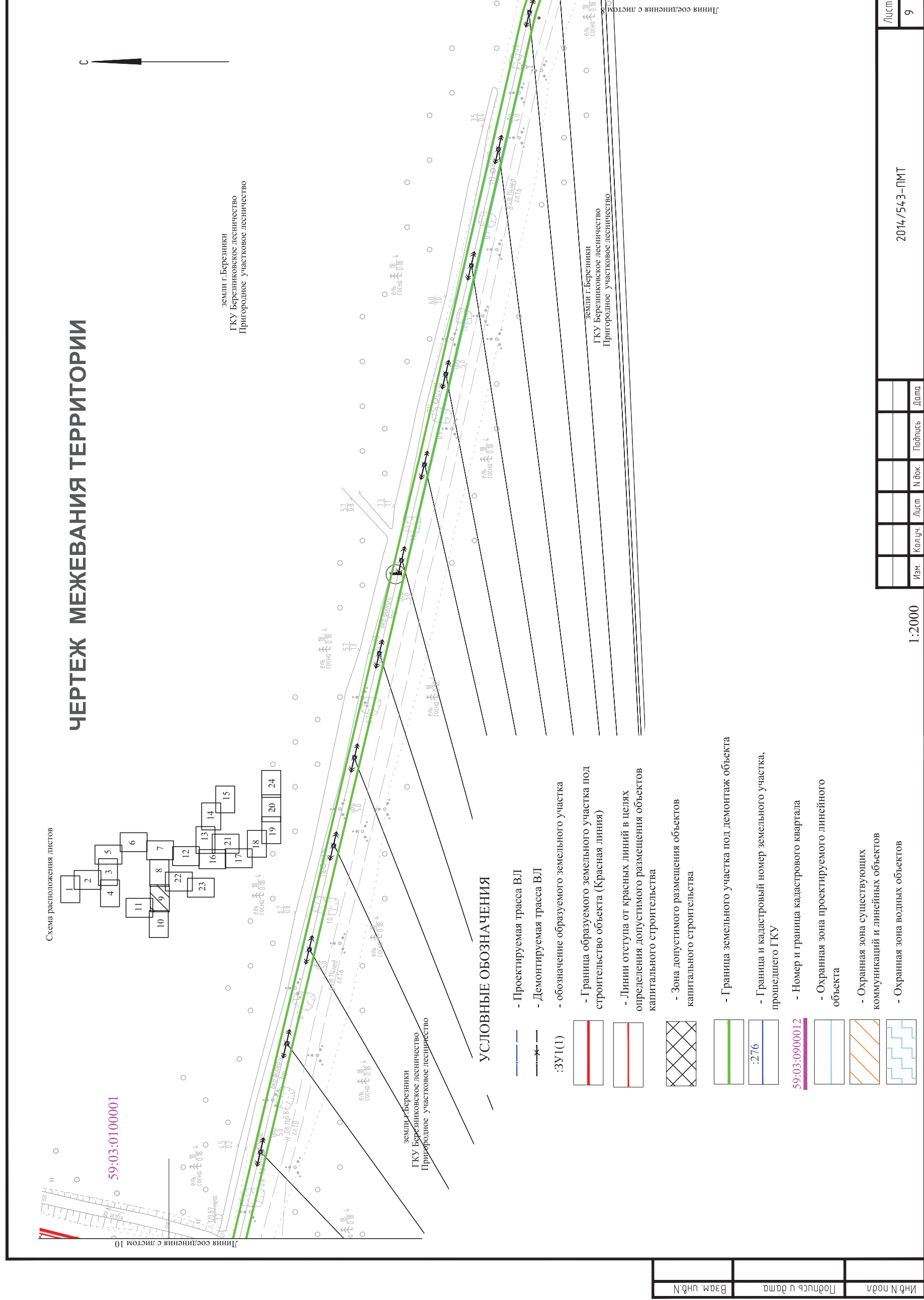
Формат А3

Лист 8

Линия соединения с листом 9

Линия соединения с листом 7

59:03:0100001



И№№ подл.	Подпись и дата	Взам. инб.Н
-----------	----------------	-------------

Изм.	Кол.уч.	Лист	№ Фок.	Подпись	Дата

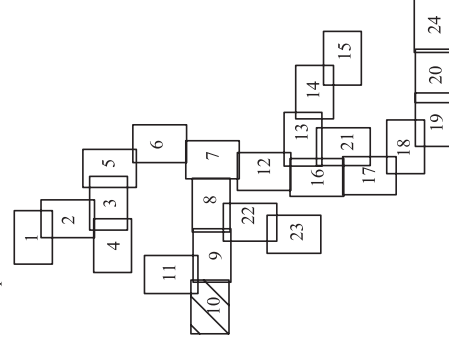
2014./54.3-ПМТ

Лист 9

Формат А3

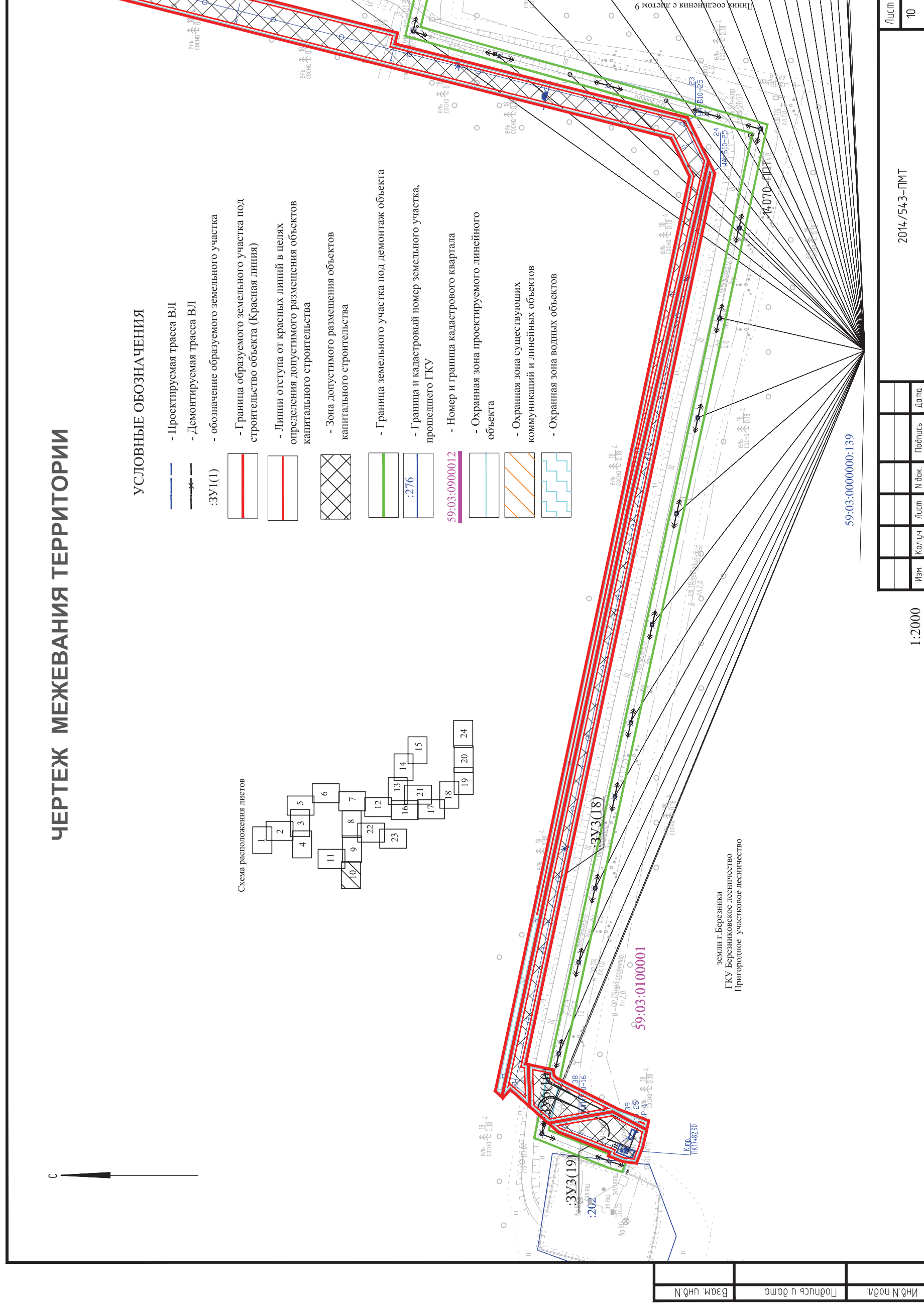
ЧЕРТЕЖ МЕЖЕВАНИЯ ТЕРРИТОРИИ

Схема расположения листов



УСЛОВНЫЕ ОБОЗНАЧЕНИЯ

- Проектируемая трасса ВЛ
- Демонтируемая трасса ВЛ
- обозначение образуемого земельного участка
- Граница образуемого земельного участка под строительство объекта (Красная линия)
- Линии отступа от красных линий в целях определения допустимого размещения объектов капитального строительства
- Зона допустимого размещения объектов капитального строительства
- Граница земельного участка под демонтаж объекта
- Граница и кадастровый номер земельного участка, прошедшего ГКУ
- Номер и граница кадастрового квартала
- Охранная зона проектируемого линейного объекта
- Охранная зона существующих коммуникаций и линейных объектов
- Охранная зона водных объектов



59:03:0000000:139

1:2000

Изн.	Коп.уч.	Лист	Н док.	Подпись	Дата

2014/543-ПМТ

Лист
10

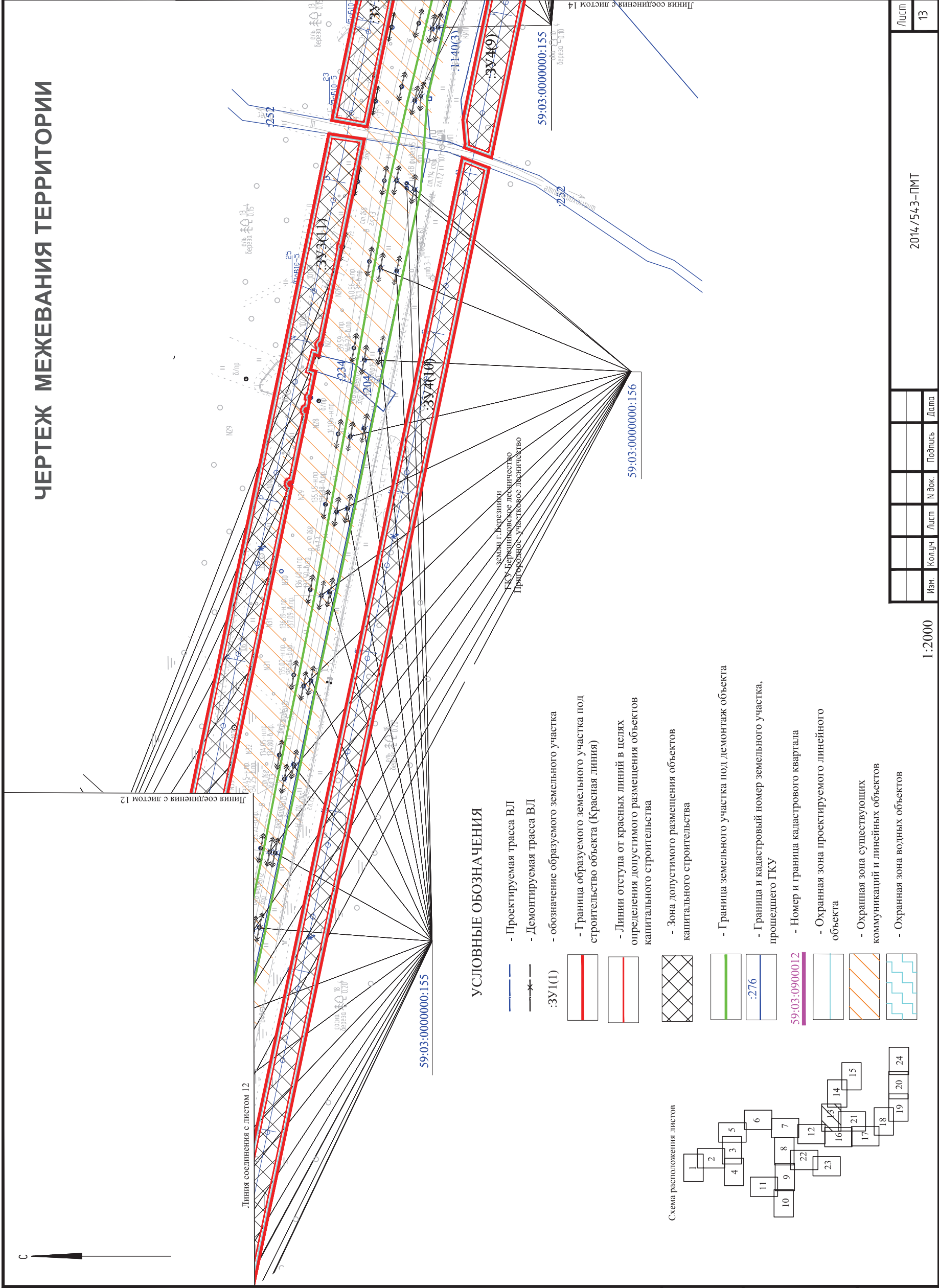
Формат А3

Вам. члб.Н

Подпись и дата

Ид№Н подл.

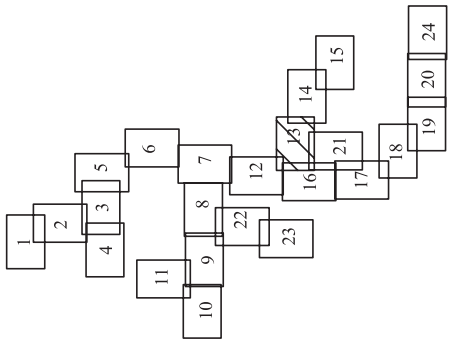
ЧЕРТЕЖ МЕЖЕВАНИЯ ТЕРРИТОРИИ



УСЛОВНЫЕ ОБОЗНАЧЕНИЯ

- Проектируемая трасса ВЛ
- Демонтируемая трасса ВЛ
- обозначение образуемого земельного участка
- Граница образуемого земельного участка под строительство объекта (Красная линия)
- Линии отступа от красных линий в целях определения допустимого размещения объектов капитального строительства
- Зона допустимого размещения объектов капитального строительства
- Граница земельного участка под демонтаж объекта
- Граница и кадастровый номер земельного участка, прошедшего ГКУ
- Номер и граница кадастрового квартала
- Охранная зона проектируемого линейного объекта
- Охранная зона существующих коммуникаций и линейных объектов
- Охранная зона водных объектов

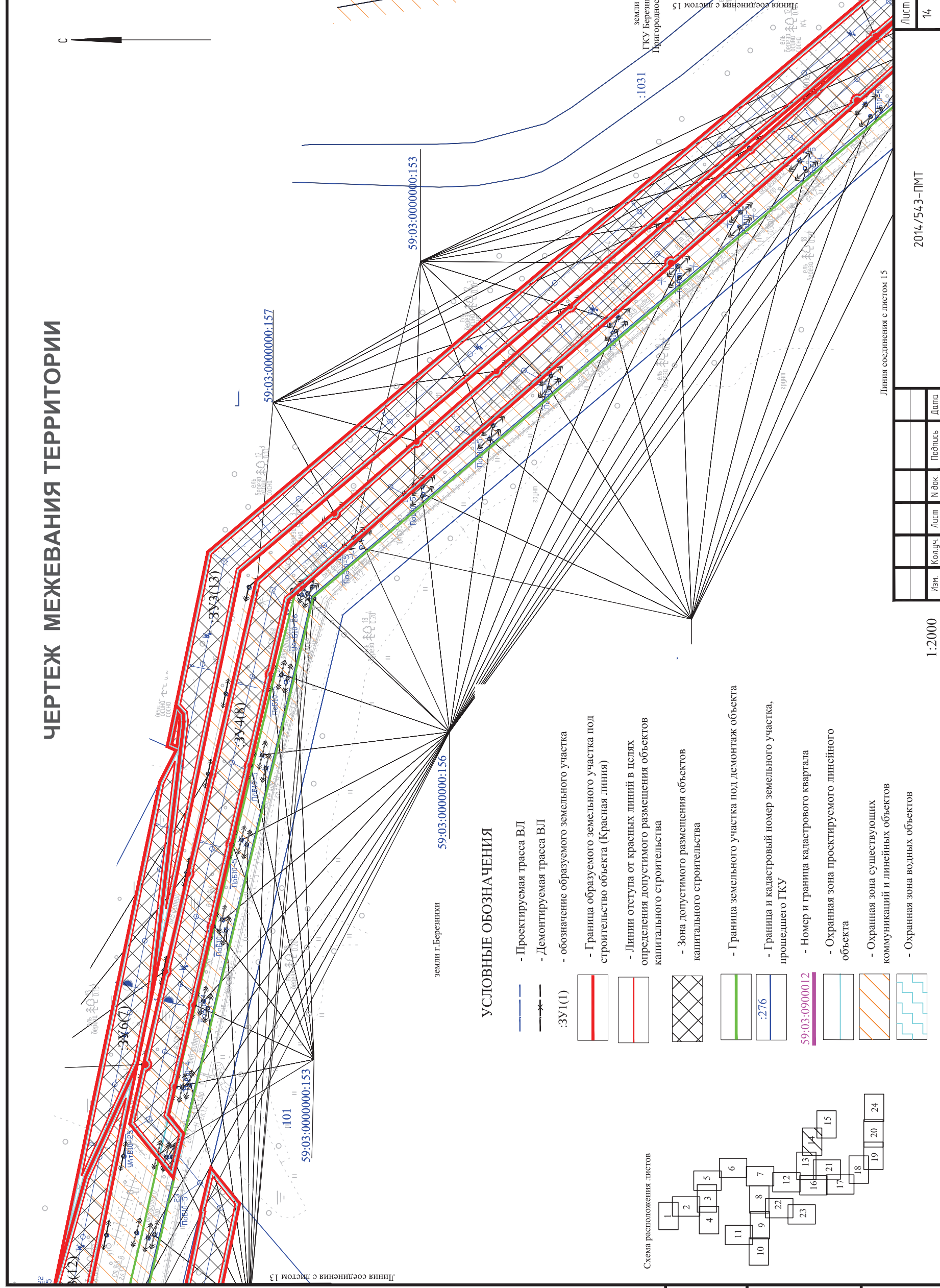
Схема расположения листов



1:2000

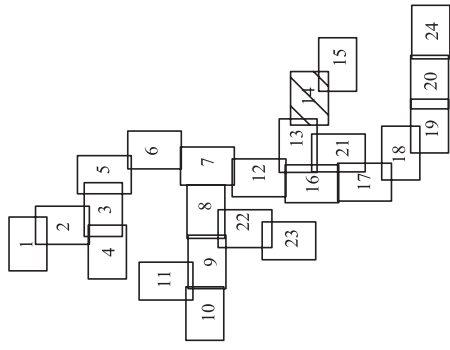
Изн.	Колуч.	Лист	№ док.	Подпись	Дата
2014/543-ПМТ					
Лист 13					

ЧЕРТЕЖ МЕЖЕВАНИЯ ТЕРРИТОРИИ



УСЛОВНЫЕ ОБОЗНАЧЕНИЯ

- Проектируемая трасса ВЛ
- Демонтируемая трасса ВЛ
- обозначение образуемого земельного участка
- Граница образуемого земельного участка под строительство объекта (Красная линия)
- Линии отступа от красных линий в целях определения допустимого размещения объектов капитального строительства
- Зона допустимого размещения объектов капитального строительства
- Граница земельного участка под демонтаж объекта
- Граница и кадастровый номер земельного участка, прошедшего ГКУ
- Номер и граница кадастрового квартала
- Охранная зона проектируемого линейного объекта
- Охранная зона существующих коммуникаций и линейных объектов
- Охранная зона водных объектов

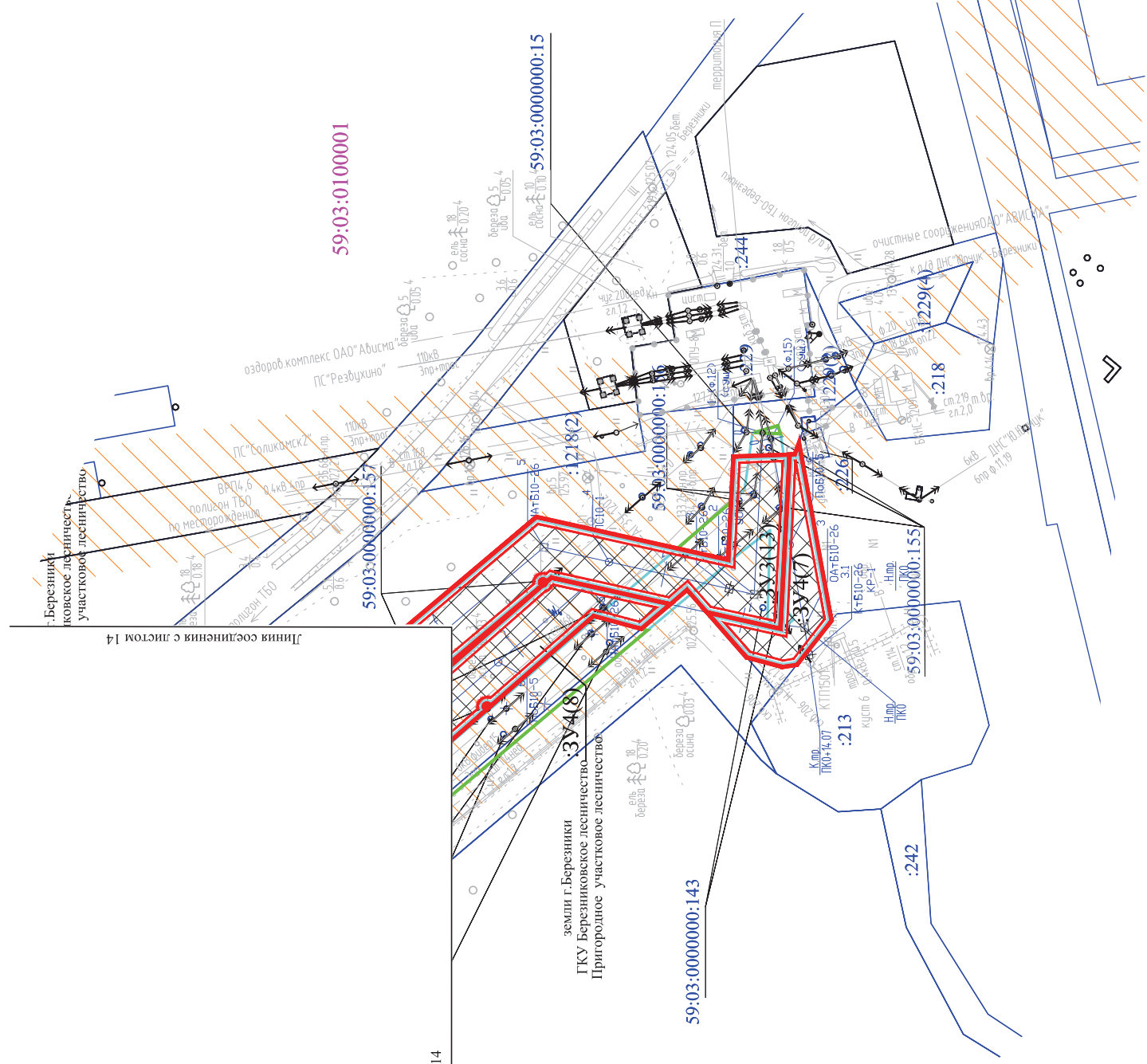
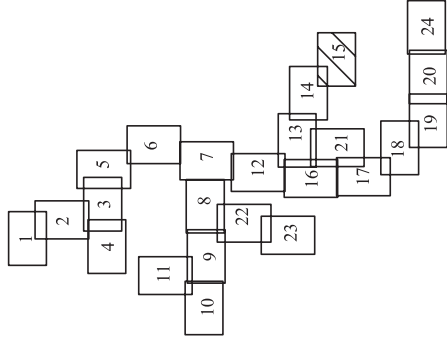


И№/N подл. Подпись и дата

Взам. инб/Н

ЧЕРТЕЖ МЕЖЕВАНИЯ ТЕРРИТОРИИ

Схема расположения листов



Линия соединения с листом 14

УСЛОВНЫЕ ОБОЗНАЧЕНИЯ

- Проектируемая трасса ВЛ
- Демонтируемая трасса ВЛ
- обозначение образуемого земельного участка
- Граница образуемого земельного участка под строительство объекта (Красная линия)
- Линии отступа от красных линий в целях определения допустимого размещения объектов капитального строительства
- Зона допустимого размещения объектов капитального строительства
- Граница земельного участка под демонтаж объекта
- Граница и кадастровый номер земельного участка, прошедшего ГКУ
- Номер и граница кадастрового квартала
- Охранная зона проектируемого линейного объекта
- Охранная зона существующих коммуникаций и линейных объектов
- Охранная зона водных объектов

Изн.	Кол.уч.	Лист	№ док.	Подпись	Дата

1:2000

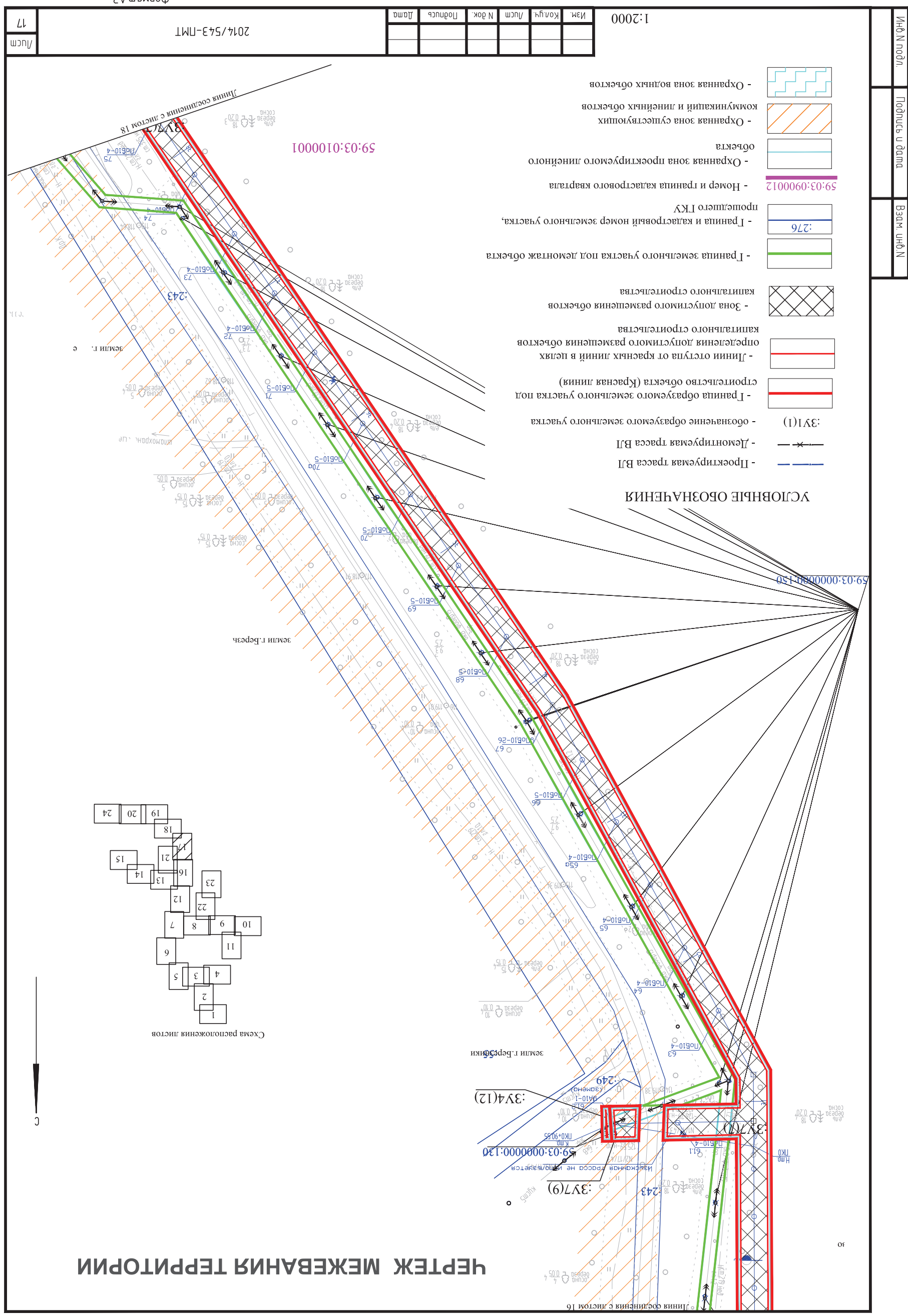
2014/543-ПМТ

Лист

15

Формат А3

Изд. N подл.	Подпись и дата	Взам. инд. N



ЧЕРТЕЖ МЕЖЕВАНИЯ ТЕРРИТОРИИ

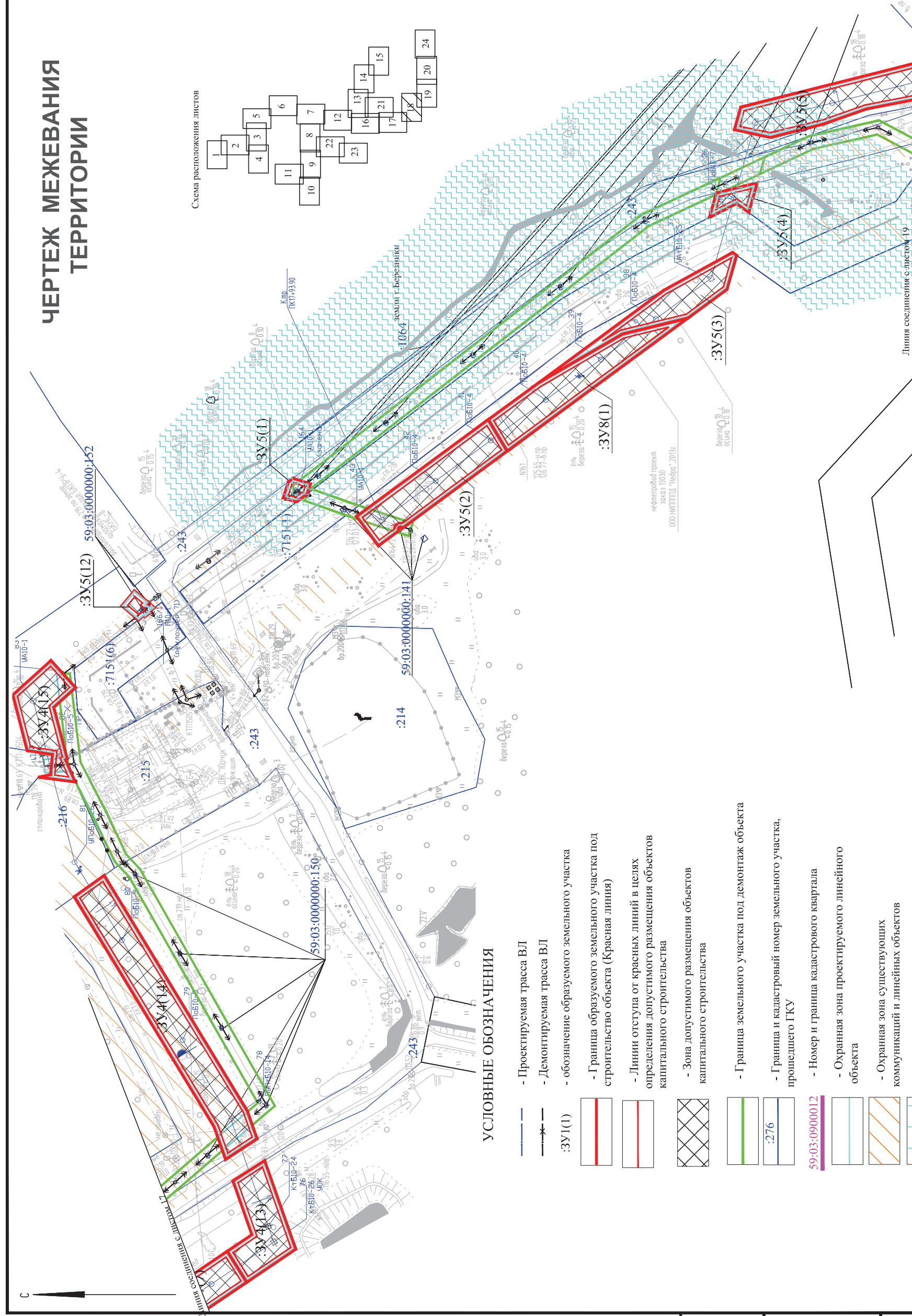
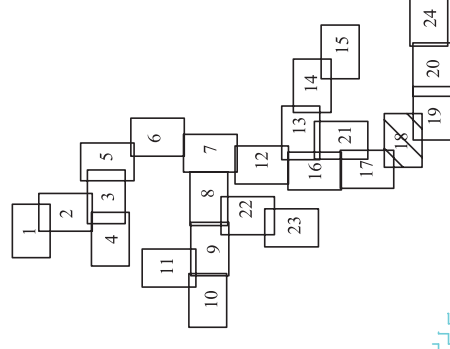


Схема расположения листов



УСЛОВНЫЕ ОБОЗНАЧЕНИЯ

- Проектируемая трасса ВЛ
- Демонтируемая трасса ВЛ
- :ЗУ1(1)
- Граница образуемого земельного участка под строительство объекта (Красная линия)
- Линии отступа от красных линий в целях определения допустимого размещения объектов капитального строительства
- Зона допустимого размещения объектов капитального строительства
- Граница земельного участка под демонтаж объекта
- Граница и кадастровый номер земельного участка, прошедшего ГКУ
- Номер и граница кадастрового квартала
- Охранная зона проектируемого линейного объекта
- Охранная зона существующих коммуникаций и линейных объектов
- Охранная зона водных объектов

Линия соединения с листом 19

Масштаб 1:20000

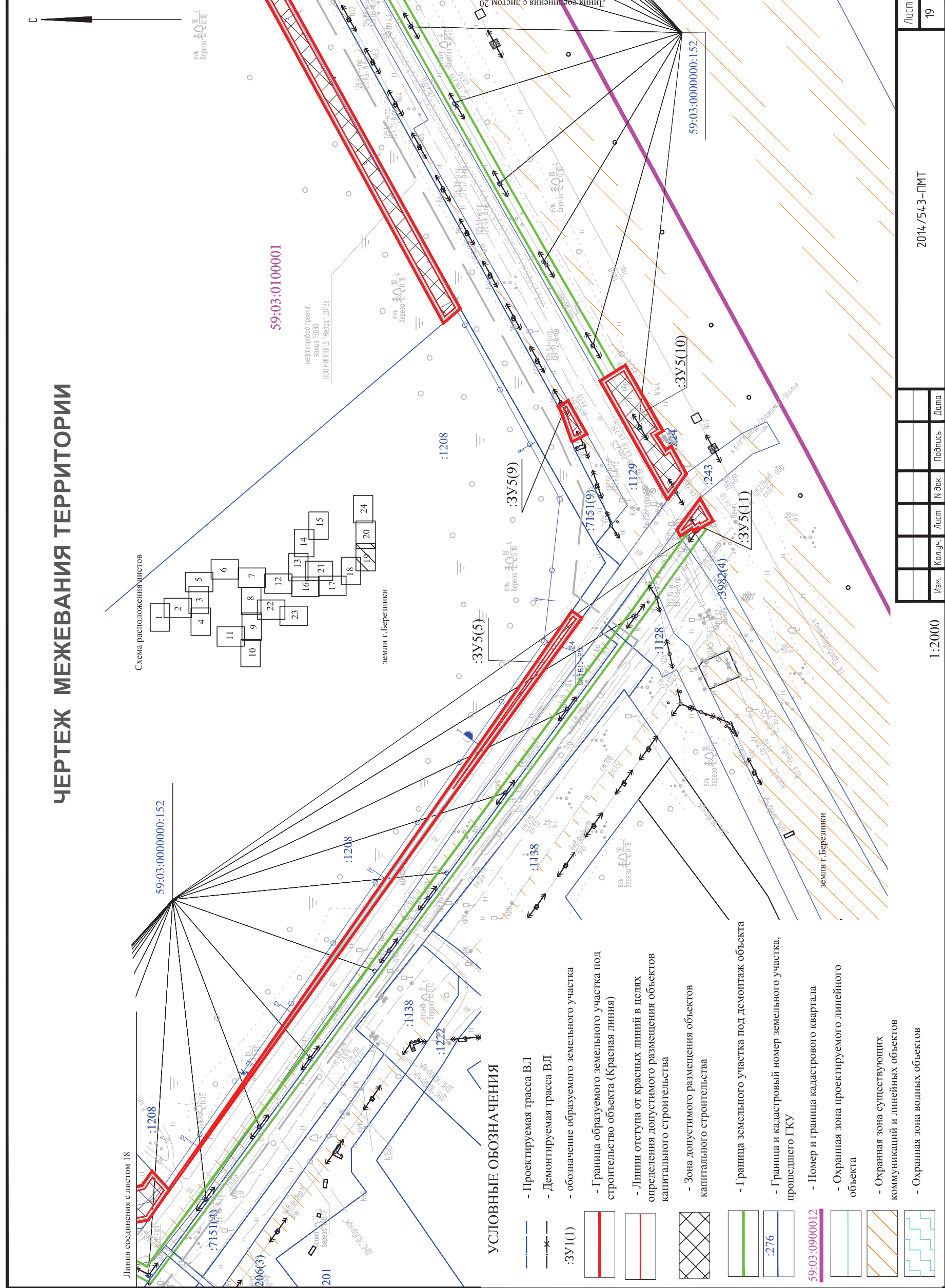
2014/543-ПМТ

Формат А3

Изд. №	Колуч.	Лист	№ док.	Подпись	Дата

Изд. №	Лист	№ док.	Подпись	Дата
	18			

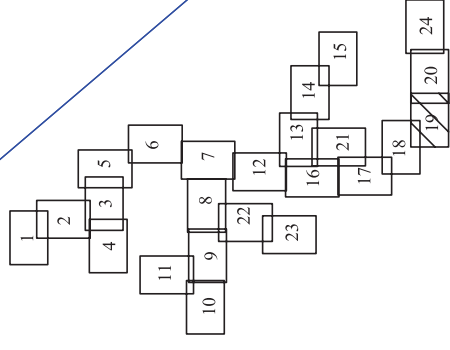
ЧЕРТЕЖ МЕЖЕВАНИЯ ТЕРРИТОРИИ



Линия соединения с листом 18

59:03:0000000:152

Схема расположения листов



земли г. Березники

УСЛОВНЫЕ ОБОЗНАЧЕНИЯ

- Проектируемая трасса ВЛ
- Демонтируемая трасса ВЛ
- обозначение образуемого земельного участка
- Граница образуемого земельного участка под строительство объекта (Красная линия)
- Линии отступа от красных линий в целях определения допустимого размещения объектов капитального строительства
- Зона допустимого размещения объектов капитального строительства
- Граница земельного участка под демонтаж объекта
- Граница и кадастровый номер земельного участка, прошедшего ГКУ
- Номер и граница кадастрового квартала
- Охранная зона проектируемого линейного объекта
- Охранная зона существующих коммуникаций и линейных объектов
- Охранная зона водных объектов

И№N подл.	Подпись и дата	Взам. инб.N
-----------	----------------	-------------

1:2000

Изн.	Кол.уч.	Лист	N док.	Подпись	Дата
------	---------	------	--------	---------	------

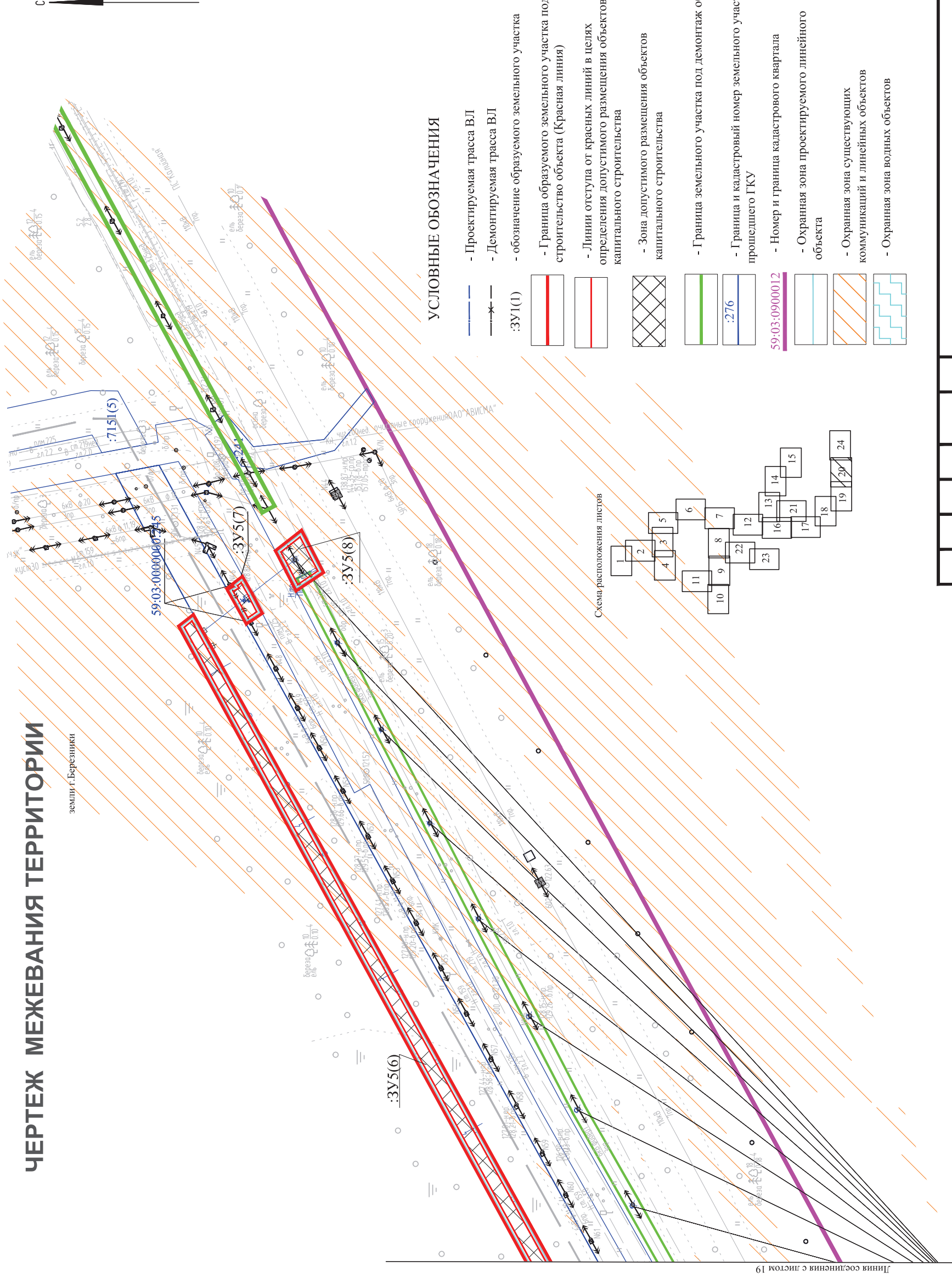
2014/543-ПМТ

Формат А3

Лист 19

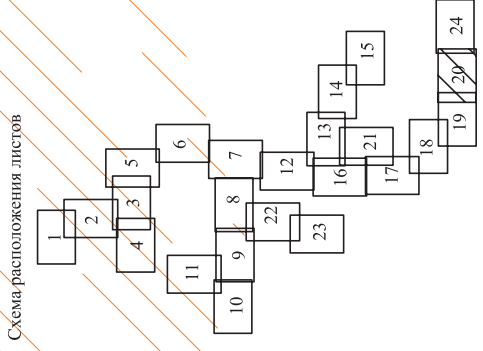
ЧЕРТЕЖ МЕЖЕВАНИЯ ТЕРРИТОРИИ

земли г. Березники



УСЛОВНЫЕ ОБОЗНАЧЕНИЯ

- Проектируемая трасса ВЛ
- Демонтируемая трасса ВЛ
- обозначение образуемого земельного участка
- Граница образуемого земельного участка под строительство объекта (Красная линия)
- Линии отступа от красных линий в целях определения допустимого размещения объектов капитального строительства
- Зона допустимого размещения объектов капитального строительства
- Граница земельного участка под демонтаж объекта
- Граница и кадастровый номер земельного участка, прошедшего ГКУ
- Номер и граница кадастрового квартала
- Охранная зона проектируемого линейного объекта
- Охранная зона существующих коммуникаций и линейных объектов
- Охранная зона водных объектов



Линия соединения с листом 19

Инд N подл.	Подпись и дата	Взам. инд N
-------------	----------------	-------------

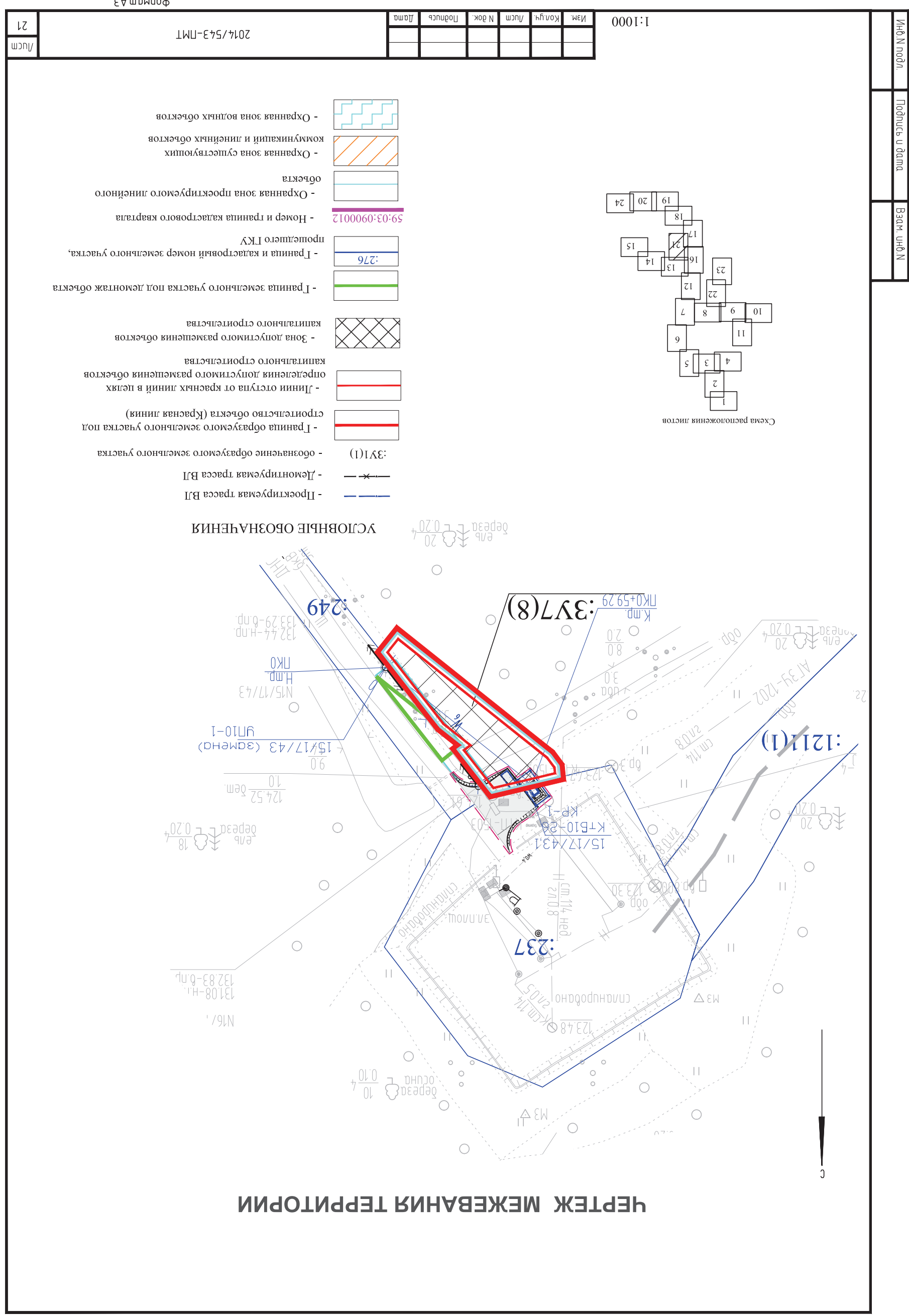
Изн.	Колуч.	Лист	N док.	Подпись	Дата

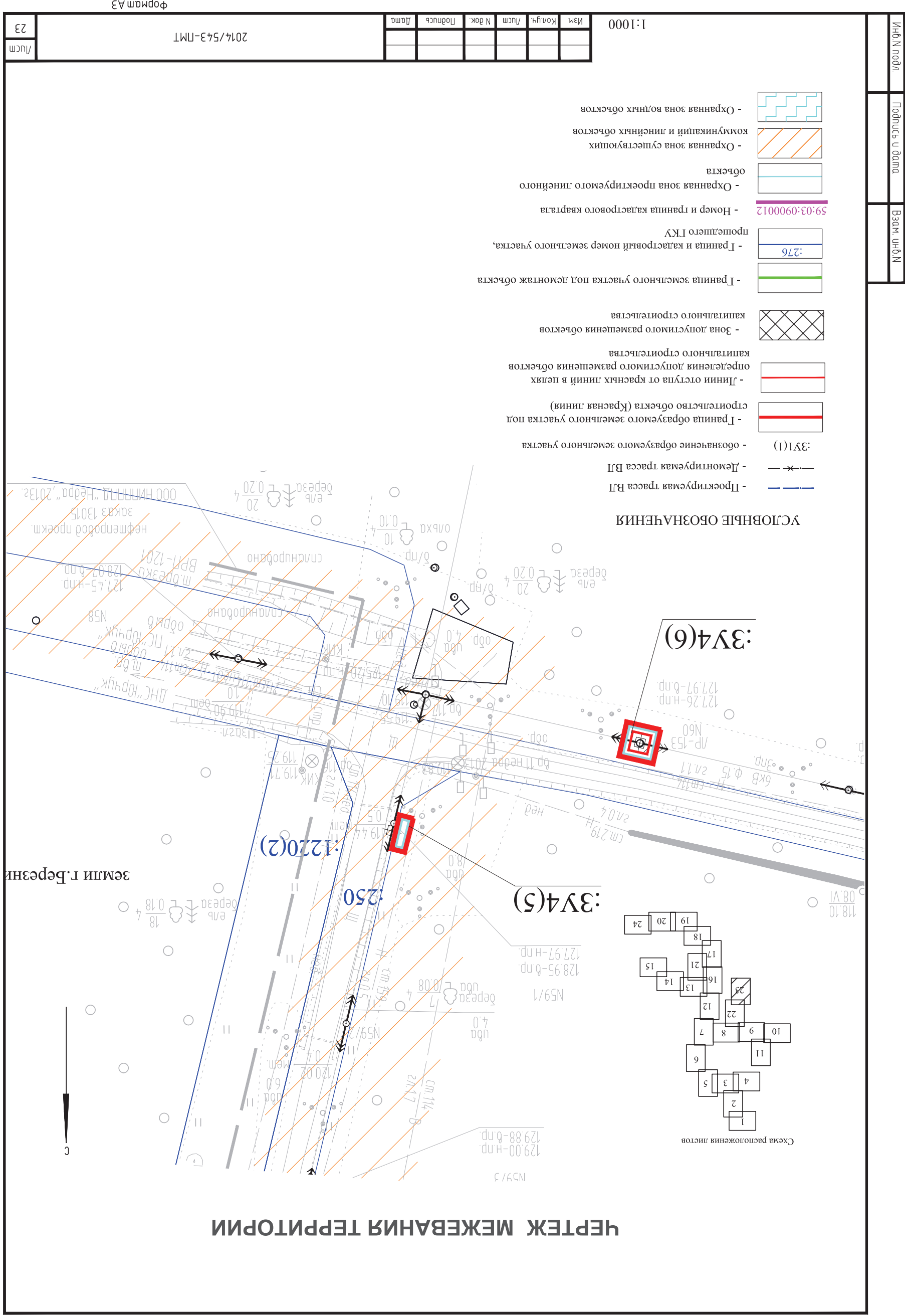
1:2000

2014/543-ПМТ

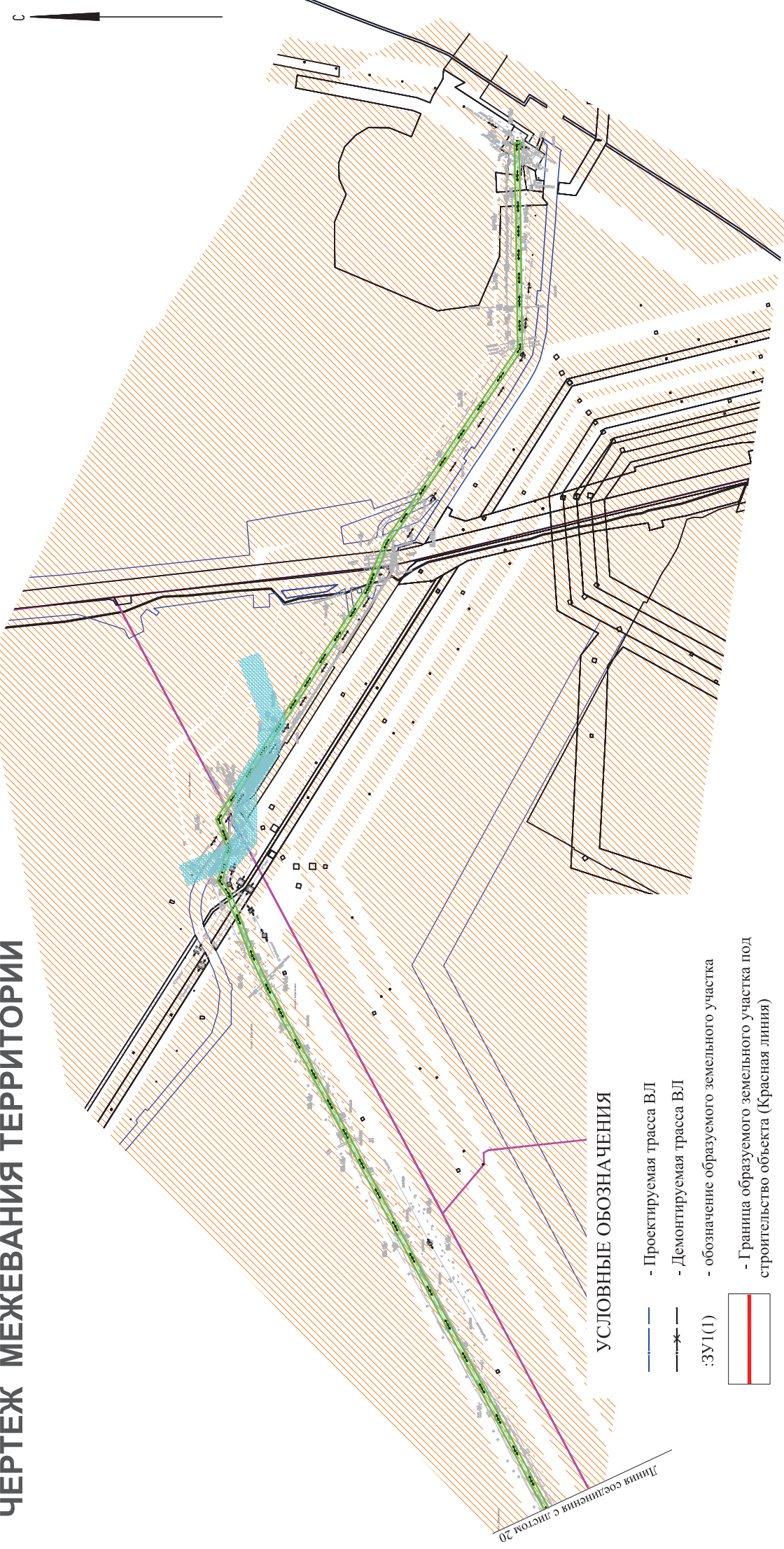
Формат А3

Лист
20





ЧЕРТЕЖ МЕЖЕВАНИЯ ТЕРРИТОРИИ



УСЛОВНЫЕ ОБОЗНАЧЕНИЯ













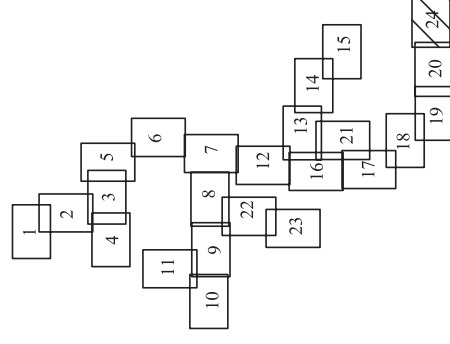
-  - Проектируемая трасса ВЛ
-  - Демонтируемая трасса ВЛ
-  - обозначение образуемого земельного участка
-  - Граница образуемого земельного участка под строительство объекта (Красная линия)
-  - Линии отступа от красных линий в целях определения допустимого размещения объектов капитального строительства
-  - Зона допустимого размещения объектов капитального строительства
-  - Граница земельного участка под демонтаж объекта
-  - Граница и кадастровый номер земельного участка, прошедшего ГКУ
-  - Номер и граница кадастрового квартала
-  - Охранная зона проектируемого линейного объекта
-  - Охранная зона существующих коммуникаций и линейных объектов
-  - Охранная зона водных объектов

Схема расположения листов



Инд. № подл.

Взам. инд. №

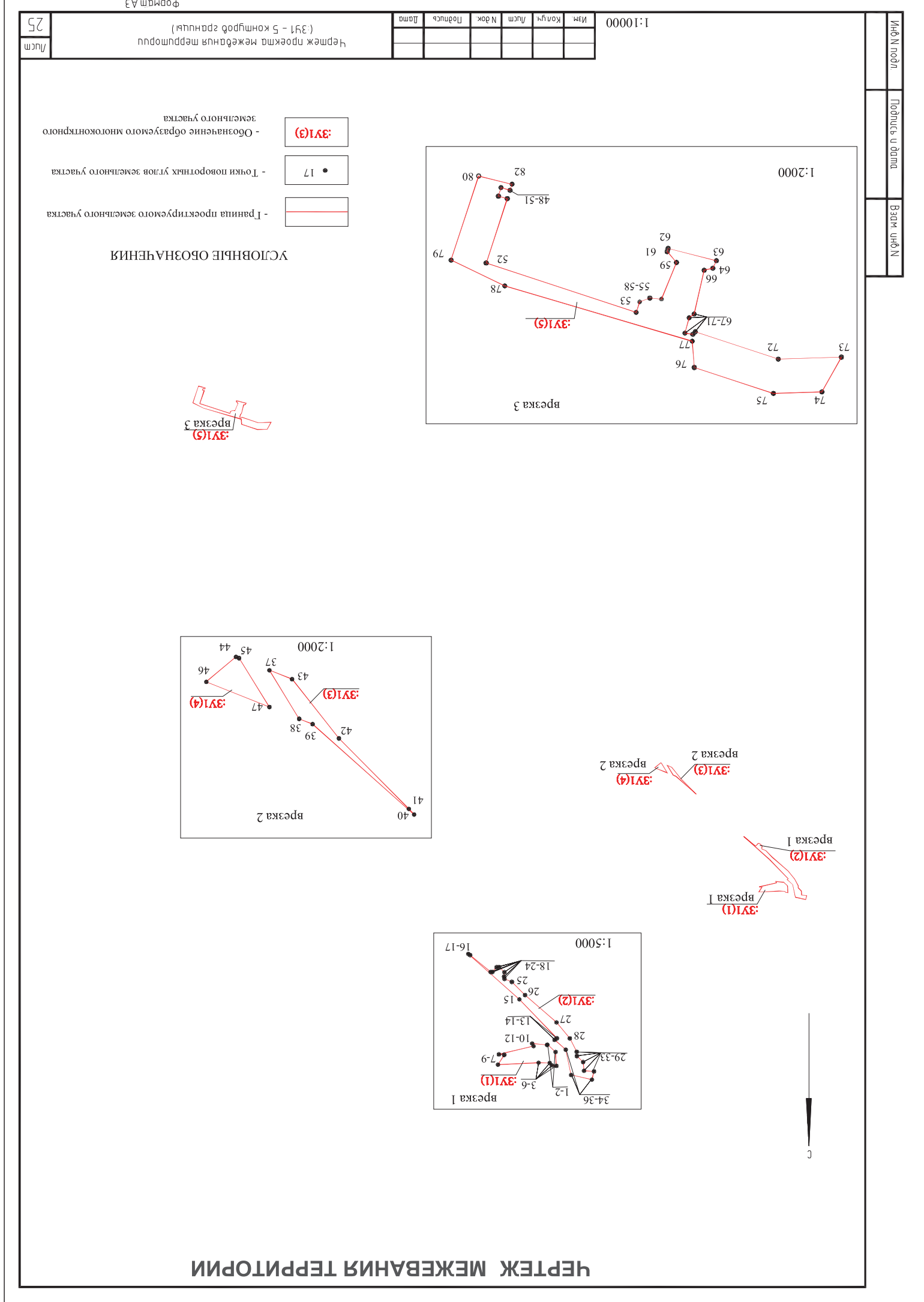
Подпись и дата

1:8000

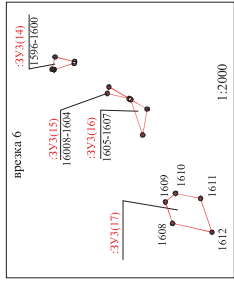
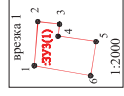
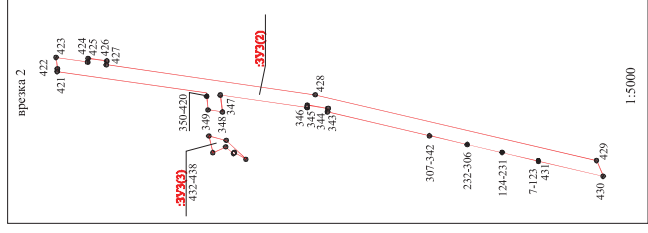
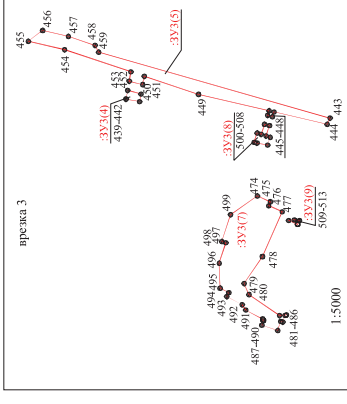
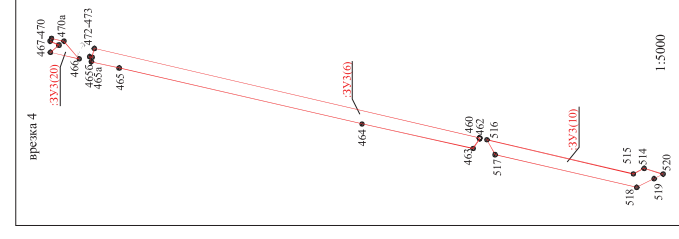
2014/543-ПМТ

Лист
24

Формат А3

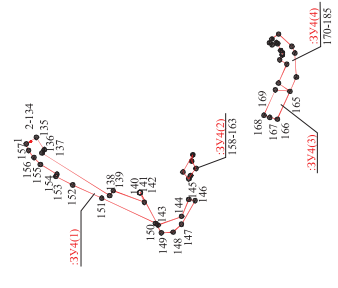


ЧЕРТЕЖ МЕЖЕВАНИЯ ТЕРРИТОРИИ




ЧЕРТЕЖ МЕЖЕВАНИЯ ТЕРРИТОРИИ

с



334/01
врска 1

334/02
врска 1



врска 1
1:1000

