

Приложение к постановлению  
от 10.10.2016 № 888-п

# ЧЕРТЕЖ ПЛАНИРОВКИ ТЕРРИТОРИИ

Экспликация сооружений

Номер на плане	Наименование	Кол.
1	«Строительство ВЛ-6кВ Фидер №01 ПС 110/6кВ «Чашкино», фидер №12, 15 ПС 110/6 Юрчук, Юрчукского м/р»	1

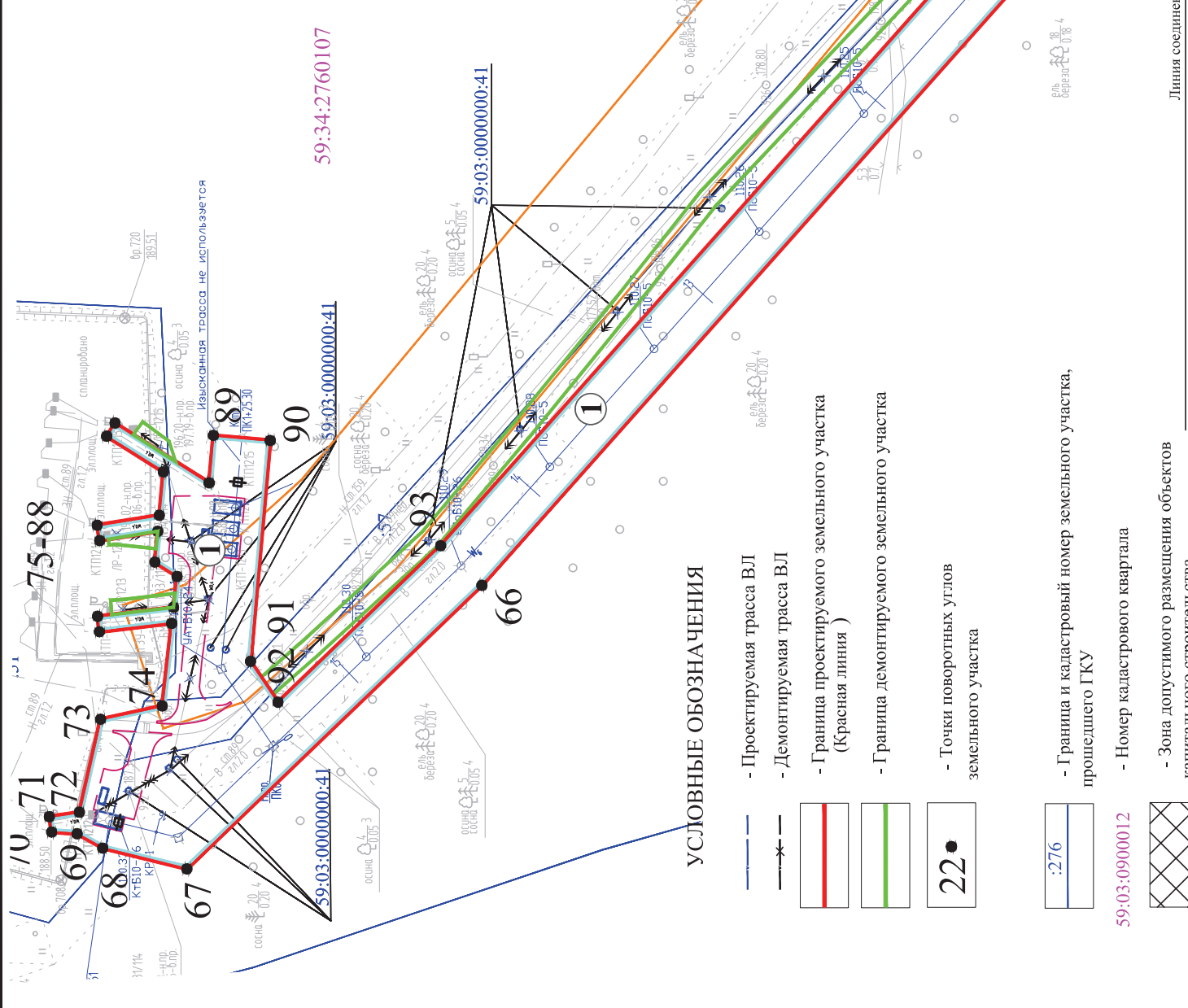
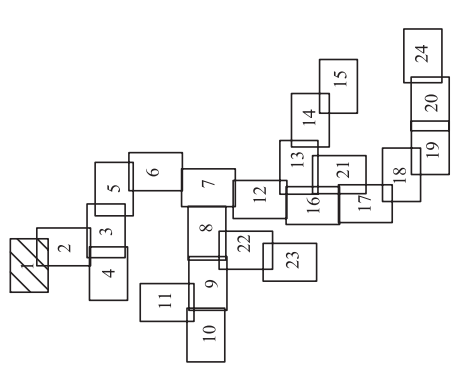


Схема расположения листов

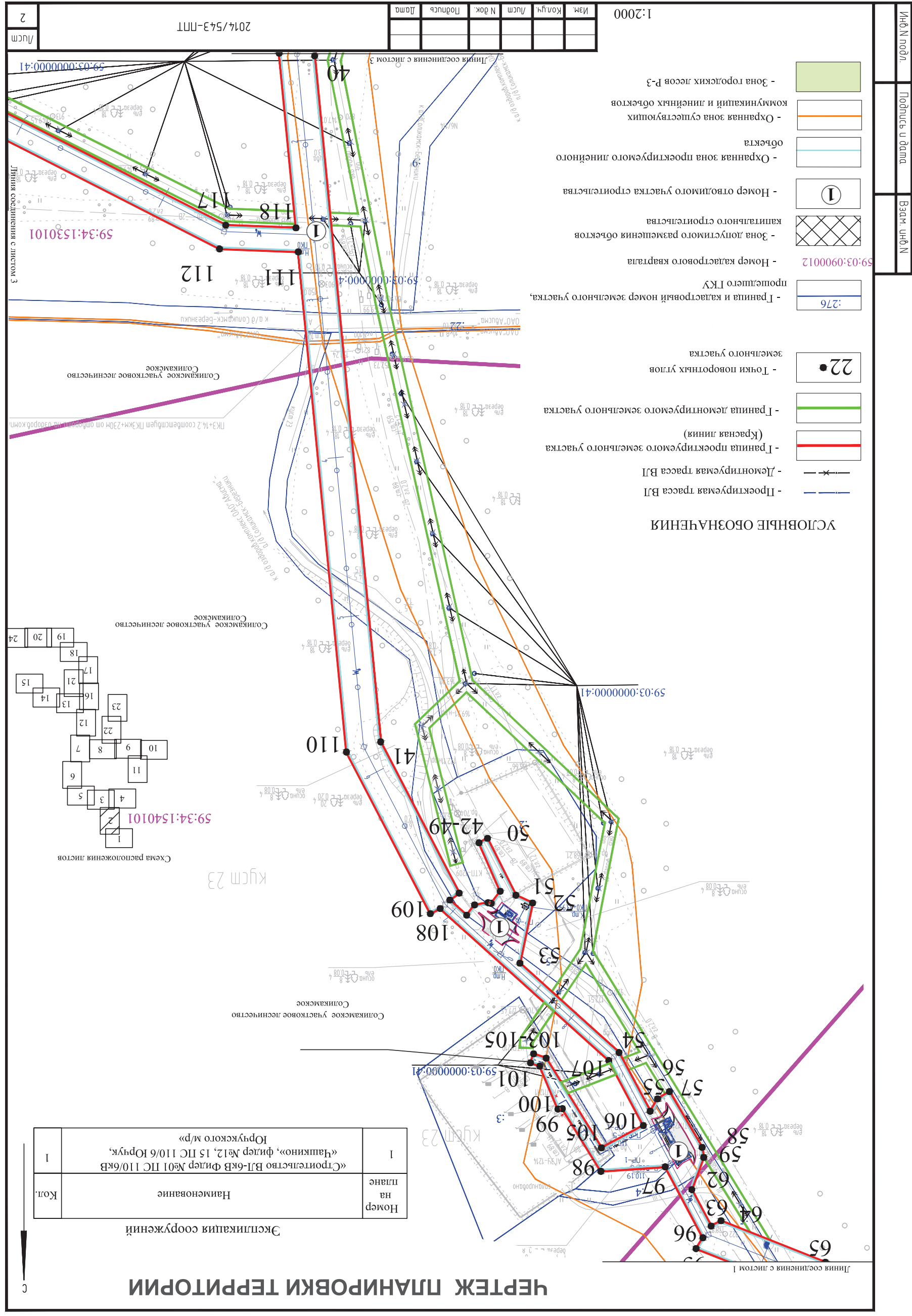


ГКУ Соликамское лесничество  
Соликамское участковое лесничье  
(Половодское (часть))

## УСЛОВНЫЕ ОБОЗНАЧЕНИЯ

- Проектируемая трасса ВЛ
- Демонтируемая трасса ВЛ
- Граница проектируемого земельного участка (Красная линия)
- Граница демонтируемого земельного участка
- Точки поворотных углов земельного участка
- Граница и кадастровый номер земельного участка, прошедшего ГКУ
- Номер кадастрового квартала
- Зона допустимого размещения объектов капитального строительства
- Номер отводимого участка строительства
- Охранная зона проектируемого линейного объекта
- Охранная зона существующих коммуникаций и линейных объектов
- Зона горючих лесов Р-3

Изм.		Колуч.	Лист	Н док.	Подпись	Дата
Разработал						12.15
Проверил						12.15
Н.Контроль						12.15
2014/543-ППТ «Строительство ВЛ-6кВ Фидер №01 ПС 110/6кВ «Чашкино», фидер №12, 15 ПС 110/6 Юрчук, Юрчукского м/р» Проект планировки территории Чертеж проекта планировки территории Проектный центр "ПНИПУ-Нефтепроект"						

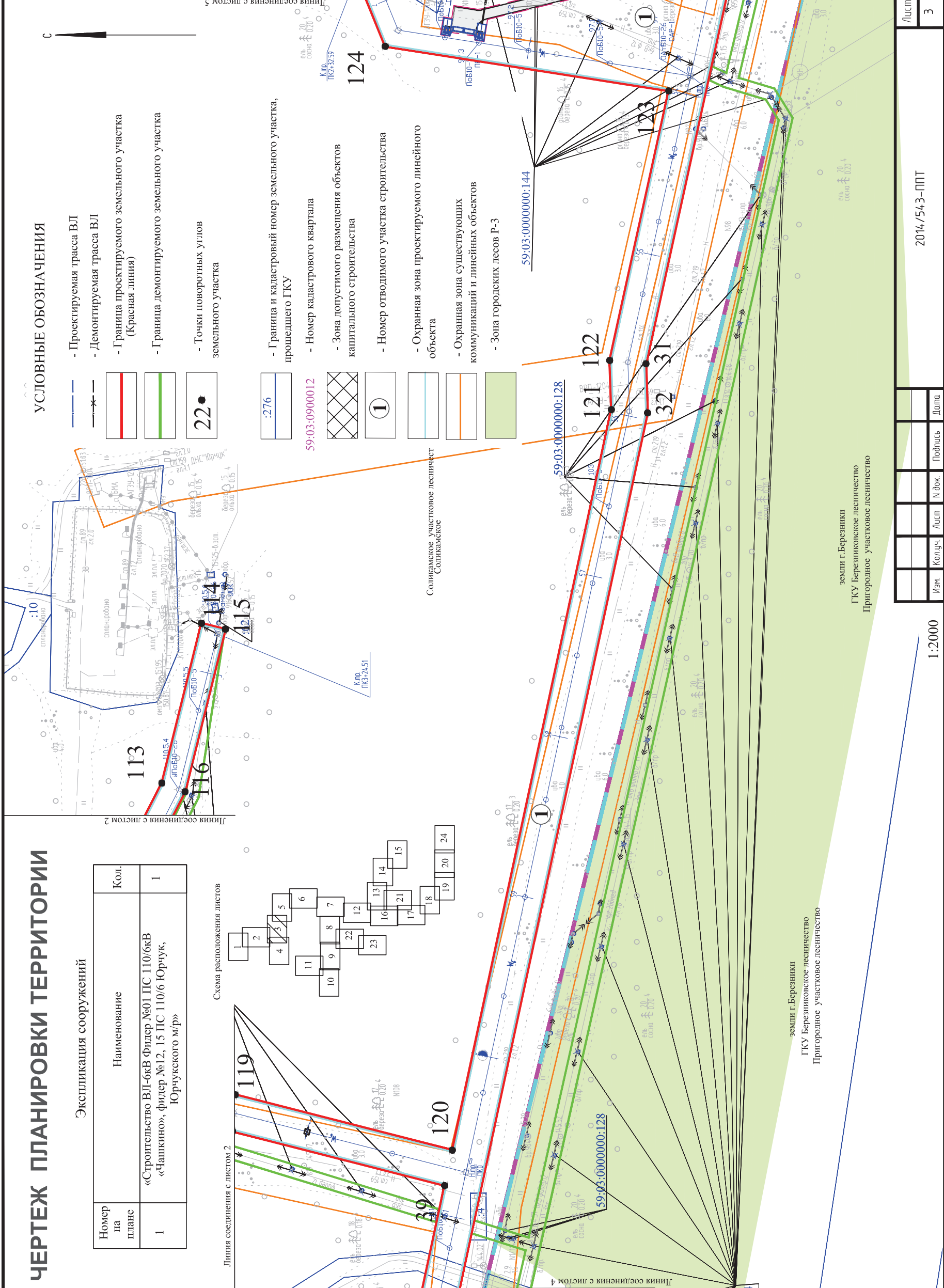
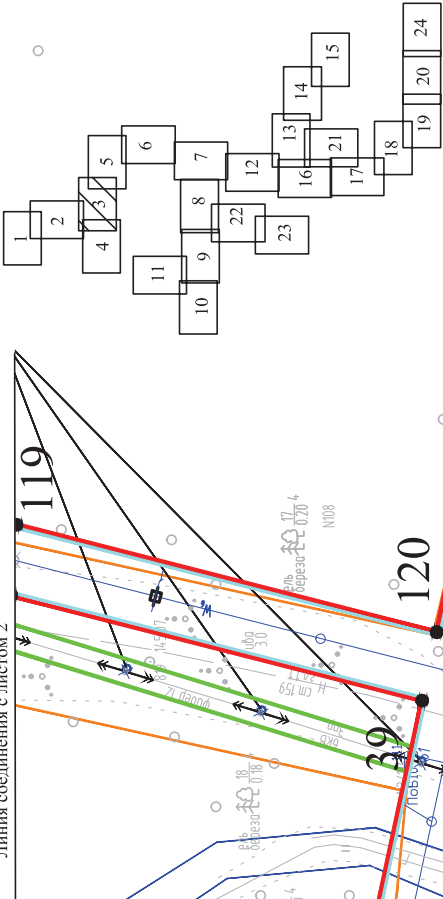


# ЧЕРТЕЖ ПЛАНИРОВКИ ТЕРРИТОРИИ

## Экспликация сооружений

Номер на плане	Наименование	Кол.
1	«Строительство ВЛ-6кВ Фидер №01 ПС 110/6кВ «Чашкино», фидер №12, 15 ПС 110/6 Юрчук, Юрчукского м/р»	1

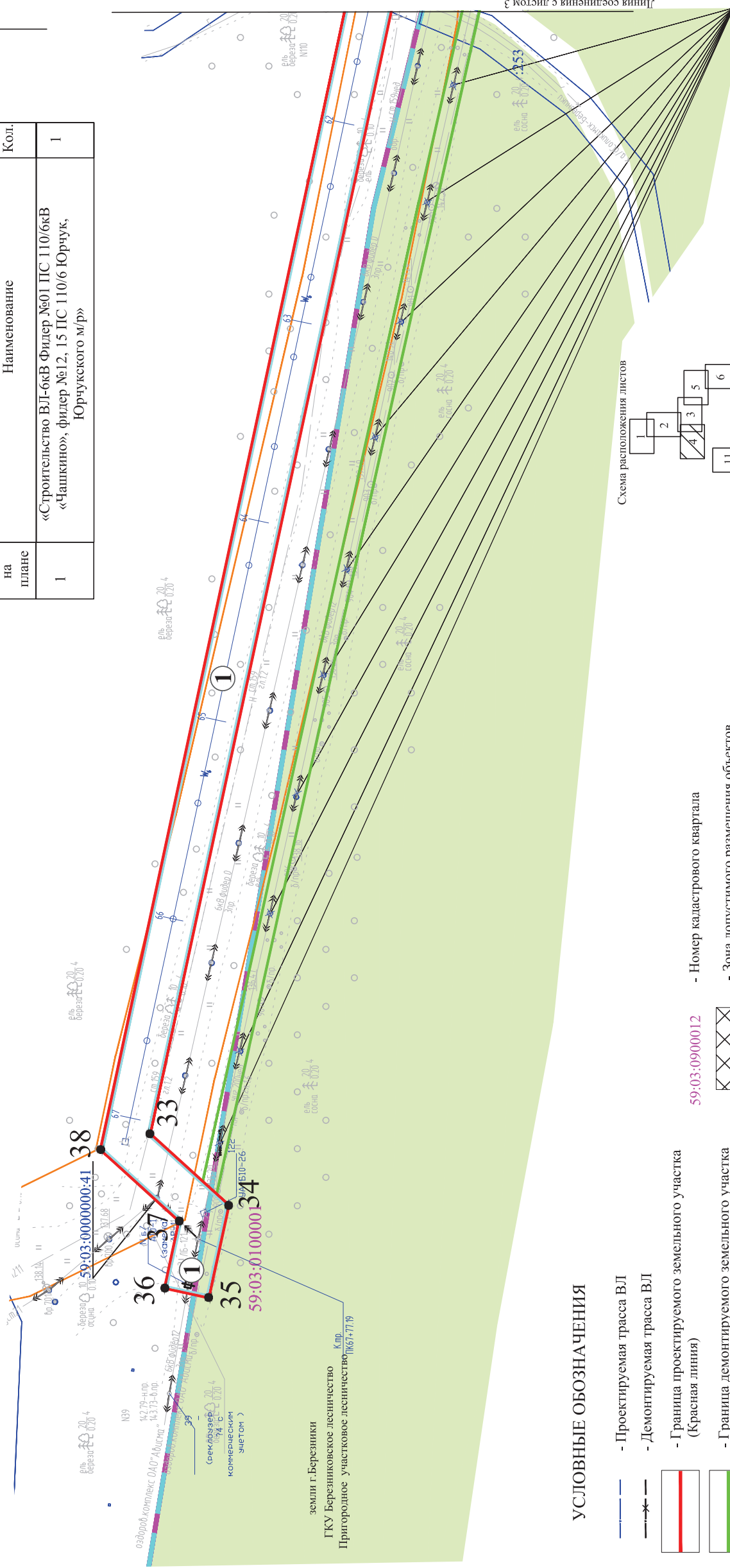
Схема расположения листов



# ЧЕРТЕЖ ПЛАНИРОВКИ ТЕРРИТОРИИ

## Экспликация сооружений

Номер на плане	Наименование	Кол.
1	«Строительство ВЛ-6кВ Фидер №01 ПС 110/6кВ «Чашкино», фидер №12, 15 ПС 110/6 Юрчук, Юрчукского м/р»	1

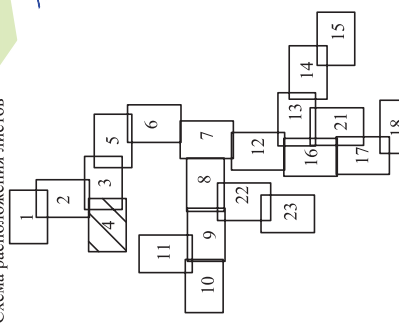


### УСЛОВНЫЕ ОБОЗНАЧЕНИЯ

- Проектируемая трасса ВЛ
- Демонтируемая трасса ВЛ
- Граница проектируемого земельного участка (Красная линия)
- Граница демонтируемого земельного участка
- Точки поворотных углов земельного участка
- Граница и кадастровый номер земельного участка, прошедшего ГКУ

- 59:03:09000012 - Номер кадастрового квартала
- Зона допустимого размещения объектов капитального строительства
- Номер отводимого участка строительства
- Охранная зона проектируемого линейного объекта
- Охранная зона существующих коммуникаций и линейных объектов
- Зона городских лесов Р-3

### Схема расположения листов



59:03:0000000:144

Линия соединения с листом 3

И№№ подл.	Подпись и дата	Взам. ин/бН
-----------	----------------	-------------

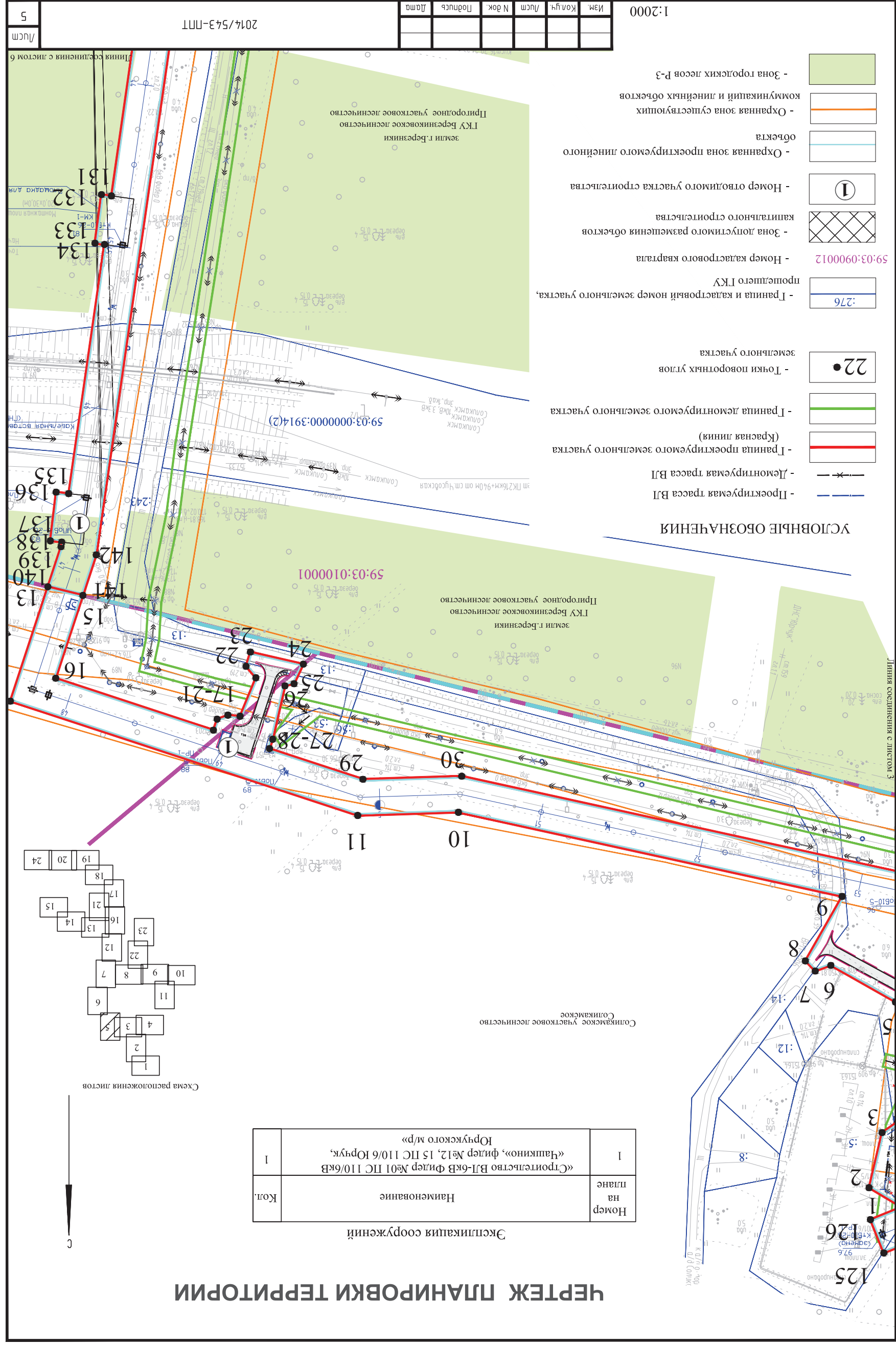
Изм.	Колуч.	Лист	№ док.	Подпись	Дата
------	--------	------	--------	---------	------

1:2000

2014/543-ППТ

Лист 4

Формат А3

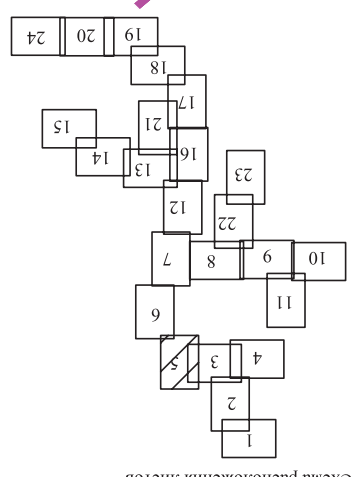


# ЧЕРТЕЖ ПЛАНИРОВКИ ТЕРРИТОРИИ

Экспликация сооружений

Номер на плане	1
Наименование	«Строительство ВЛ-6кВ Фидер №01 ПС 110/6кВ «Чашкино», фидер №12, 15 ПС 110/6 Юрчук, Юрчужского м/р»
Кол.	1

Схема расположения листов



## УСЛОВНЫЕ ОБОЗНАЧЕНИЯ

- Проектируемая траса ВЛ
- Демонтируемая траса ВЛ
- Граница проектируемого земельного участка (Красная линия)
- Граница демонтируемого земельного участка
- Точки поворотных углов земельного участка
- Граница кадастрового квартала
- Номер кадастрового квартала 59:03:0900012
- Зона допустимого размещения объектов капитального строительства
- Номер отводного участка строительства
- Охранная зона проектируемого линейного объекта
- Охранная зона существующих коммуникаций и линейных объектов
- Зона городских лесов Р-3

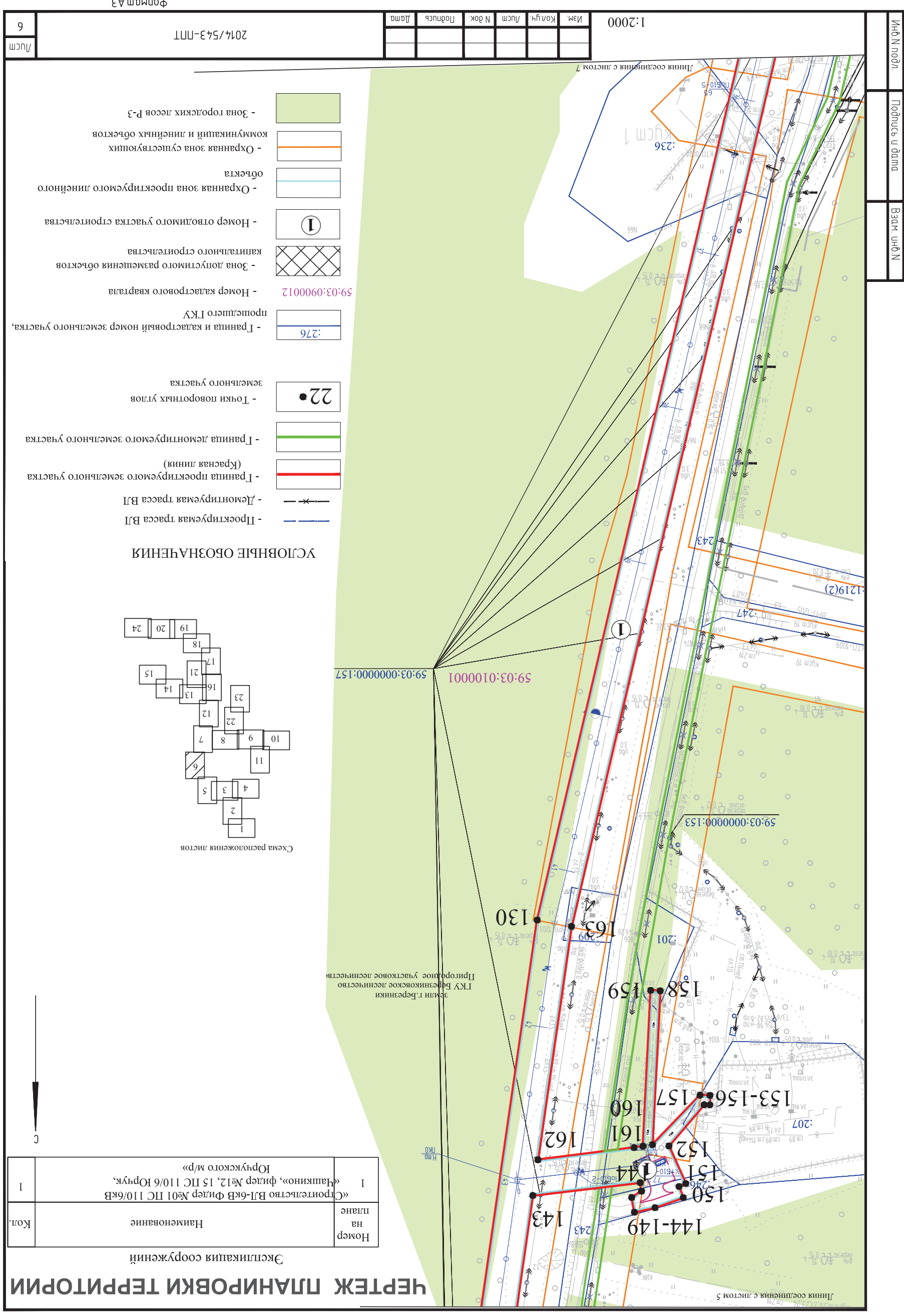
Изм.	Колуч.	Лист	№ док.	Подпись	Дата

2014/543-ПТТ

5 Лист

Формат А3

Инф. N подл.	Подпись и дата	Взам. инф. N



**ЧЕРТЕЖ ПЛАНИРОВКИ ТЕРРИТОРИИ**

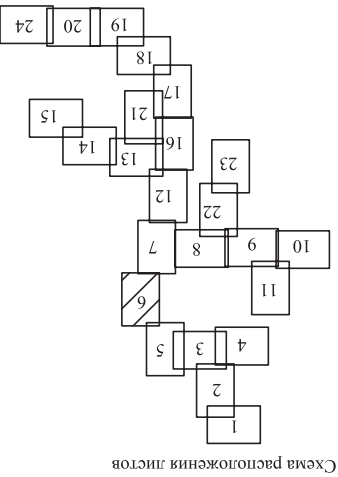
Экспликация сооружений

Номер на плане	Наименование
I	«Проектное ВЛ-6кВ Фидер №01 ПС 110/6кВ «Чашкино», фидер №12, 15 ПС 110/6кВ Курчук»
Кол.	Курчукского м/р»



**УСЛОВНЫЕ ОБОЗНАЧЕНИЯ**

- Проектируемая трасса ВЛ
- Демартируемая трасса ВЛ
- Граница проектируемого земельного участка (Красная линия)
- Граница демартируемого земельного участка
- Точки поворотных углов земельного участка
- Граница и кадастровый номер земельного участка, принадлежащего ГКУ
- Номер кадастрового квартала
- Зона допустимого размещения объектов капитального строительства
- Номер отводимого участка строительства
- Охранная зона проектируемого линейного объекта
- Охранная зона существующих коммуникаций и линейных объектов
- Зона городских лесов Р-3



Изм.	Кол.ч.	Лист	№ док.	Подпись	Дата

1:2000

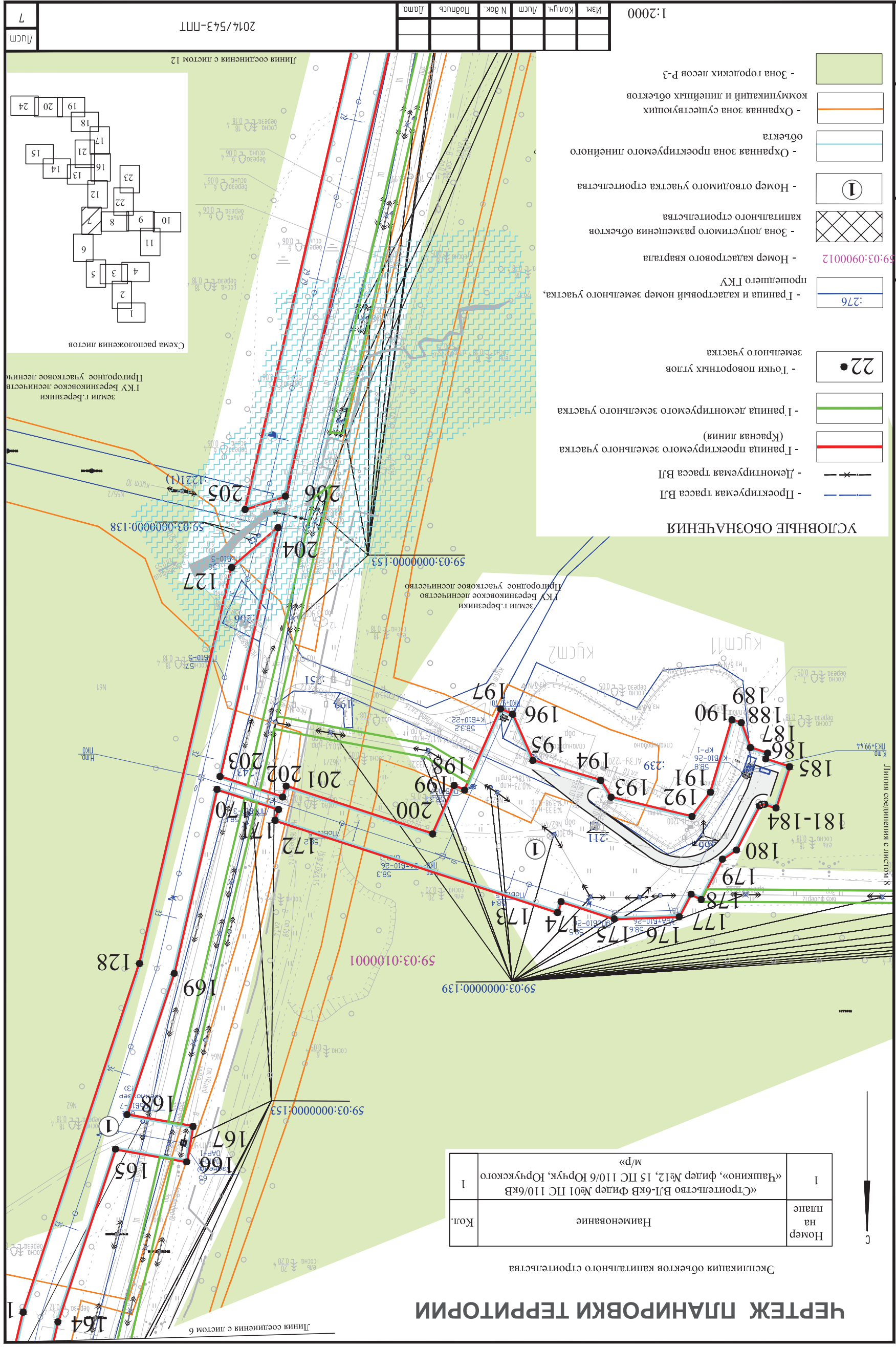
2014/543-ПТТ

6

Лист

Формат А3

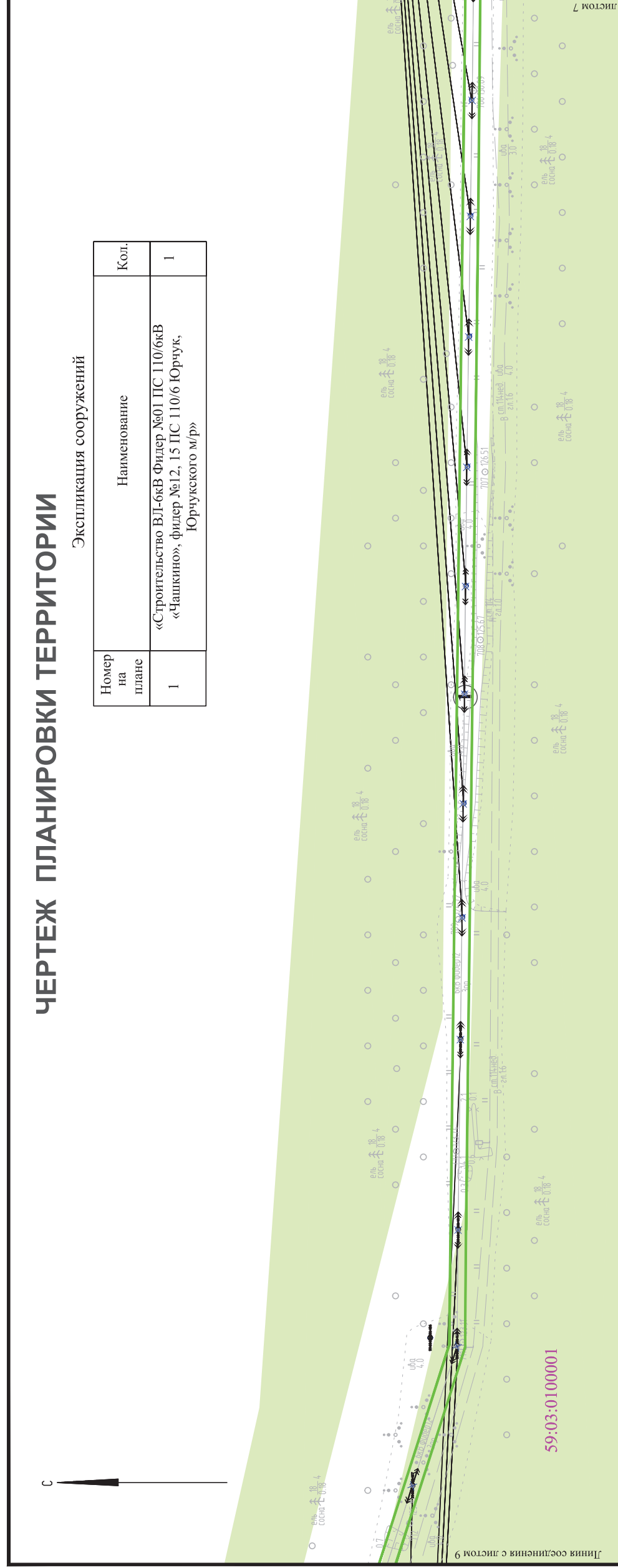
И№6 N подл. Подпись и дата Взам. ин№6 N



# ЧЕРТЕЖ ПЛАНИРОВКИ ТЕРРИТОРИИ

Экспликация сооружений

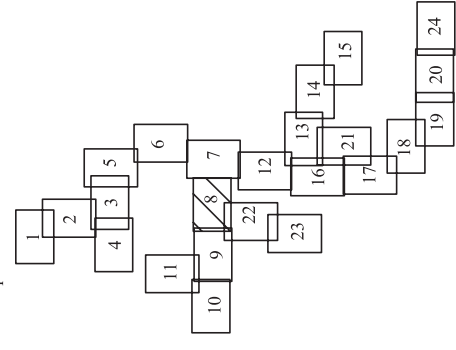
Номер на плане	Наименование	Кол.
1	«Строительство ВЛ-6кВ Фидер №01 ПС 110/6кВ «Чашкино», фидер №12, 15 ПС 110/6 Юрчук, Юрчукского м/р»	1



## УСЛОВНЫЕ ОБОЗНАЧЕНИЯ

- Проектируемая трасса ВЛ
- Демонтируемая трасса ВЛ
- Граница проектируемого земельного участка (Красная линия)
- Граница демонтируемого земельного участка
- Точки поворотных углов земельного участка
- Граница и кадастровый номер земельного участка, прошедшего ГКУ
- Номер кадастрового квартала
- Зона допустимого размещения объектов капитального строительства
- Номер отводимого участка строительства
- Охранная зона проектируемого линейного объекта
- Охранная зона существующих коммуникаций и линейных объектов
- Зона городских лесов Р-3

Схема расположения листов



Изм.	Кол.уч.	Лист	Н.в.ок.	Подпись	Дата

1:2000

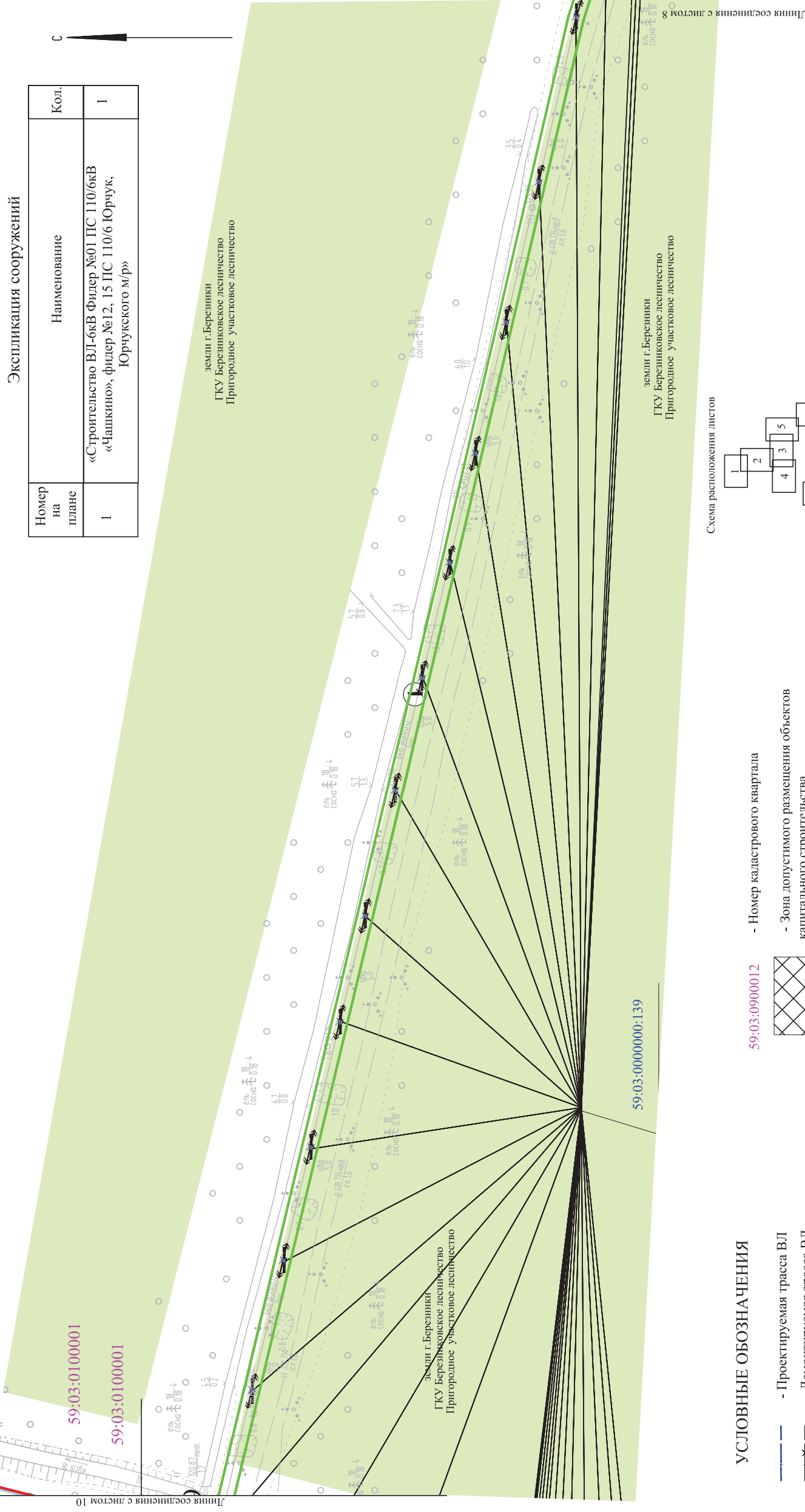
2014/543-ППТ

Лист 8

Формат А3



# ЧЕРТЕЖ ПЛАНИРОВКИ ТЕРРИТОРИИ



Экспликация сооружений

Номер на плане	Наименование	Кол.
1	«Строительство ВЛ-6кВ Фидер №01 ПС 110/6кВ «Чашкино», фидер №12, 15 ПС 110/6 Юрчук, Юрчукского м/р»	1

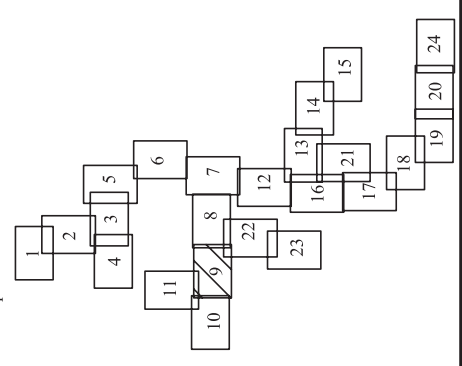
## УСЛОВНЫЕ ОБОЗНАЧЕНИЯ

- Проектируемая трасса ВЛ
- Демонтируемая трасса ВЛ
- Граница проектируемого земельного участка (Красная линия)
- Граница демонтируемого земельного участка
- Точки поворотных углов земельного участка
- Граница и кадастровый номер земельного участка, прошедшего ГКУ

59:03:09000012

- Номер кадастрового квартала
- Зона допустимого размещения объектов капитального строительства
- Номер отводного участка строительства
- Охранная зона проектируемого линейного объекта
- Охранная зона существующих коммуникаций и линейных объектов
- Зона городских лесов Р-3

Схема расположения листов








Изм.	Кол.уч.	Лист	№ Фол.	Подпись	Дата
Масштаб 1:20000					
2014/543-ППТ					
					Лист
					9

## ЧЕРТЕЖ ПЛАНИРОВКИ ТЕРРИТОРИИ

### Экспликация сооружений

Номер на плане	Наименование	Кол.
1	«Строительство ВЛ-6кВ Фидер №01 ПС 110/6кВ «Чашкино», фидер №12, 15 ПС 110/6 Юрчук, Юрчукского м/р»	1

### УСЛОВНЫЕ ОБОЗНАЧЕНИЯ

-  - Проектируемая трасса ВЛ
-  - Демонтируемая трасса ВЛ
-  - Граница проектируемого земельного участка (Красная линия)
-  - Граница демонтируемого земельного участка
-  - Точки поворотных углов земельного участка








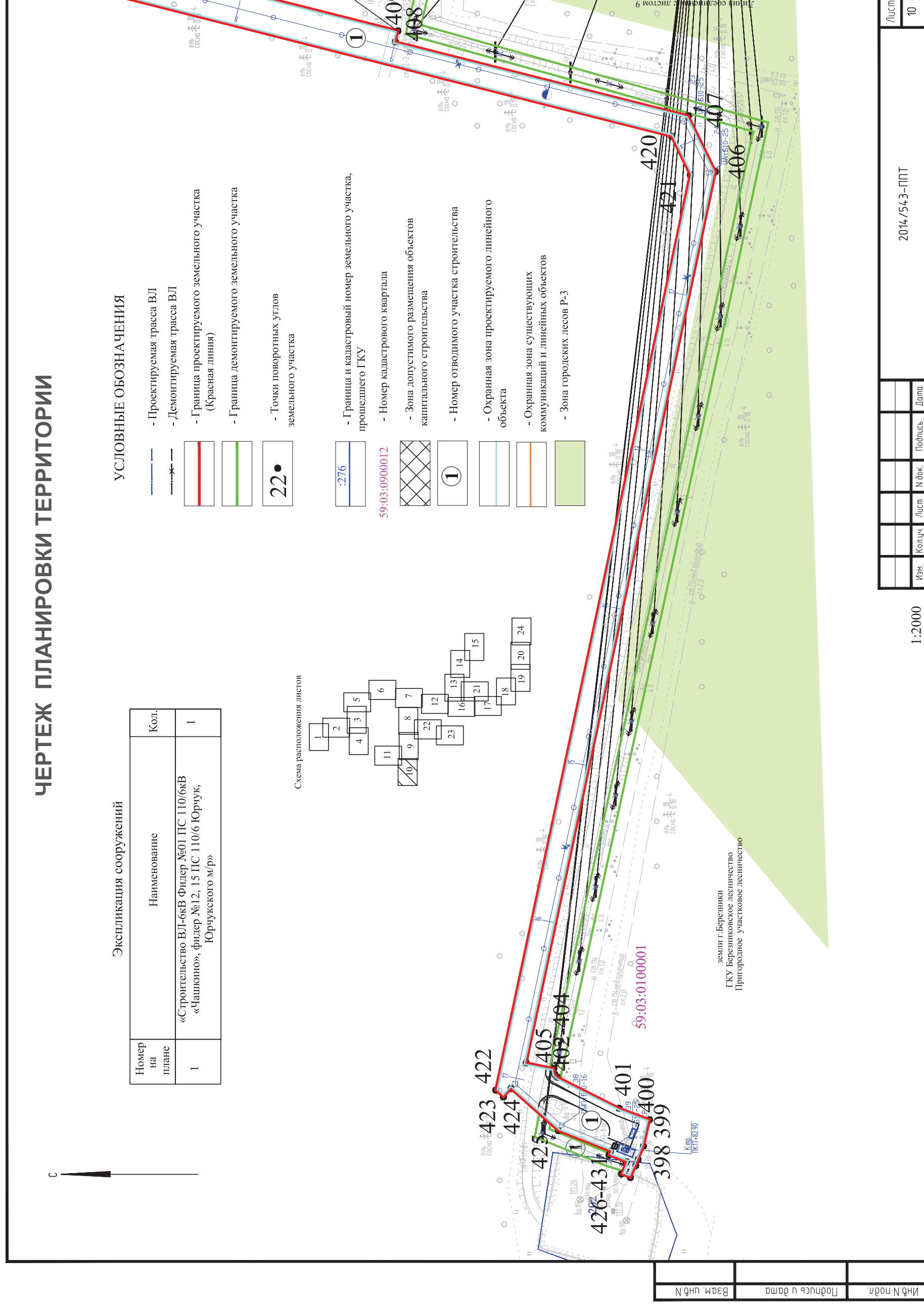
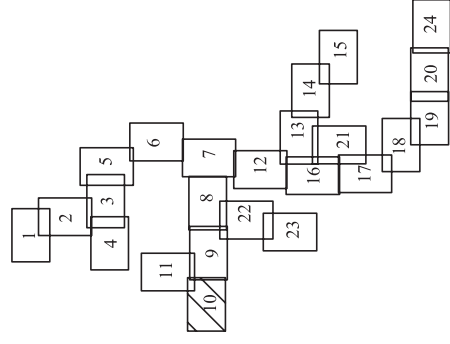
-  - Граница и кадастровый номер земельного участка, прошедшего ГКУ
-  - Номер кадастрового квартала
-  - Зона допустимого размещения объектов капитального строительства
-  - Номер отводимого участка строительства
-  - Охранная зона проектируемого линейного объекта
-  - Охранная зона существующих коммуникаций и линейных объектов
-  - Зона городских лесов Р-3

Схема расположения листов



И№ N подл.

Подпись и дата

Взам. ун.д.Н

1:2000

Изм.

Колуч.

Лист

№ док.

Подпись

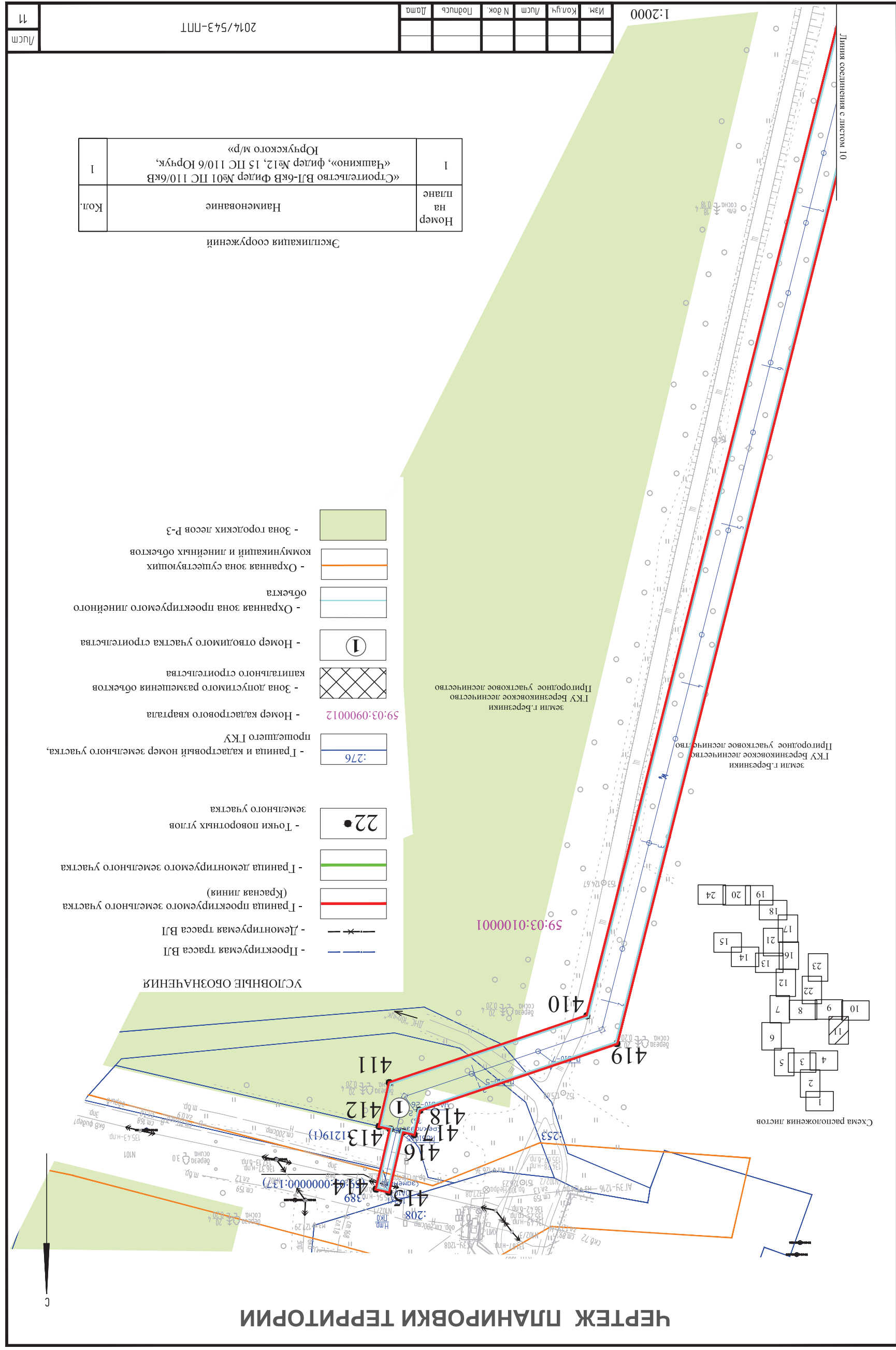
Дата

2014/543-ППТ

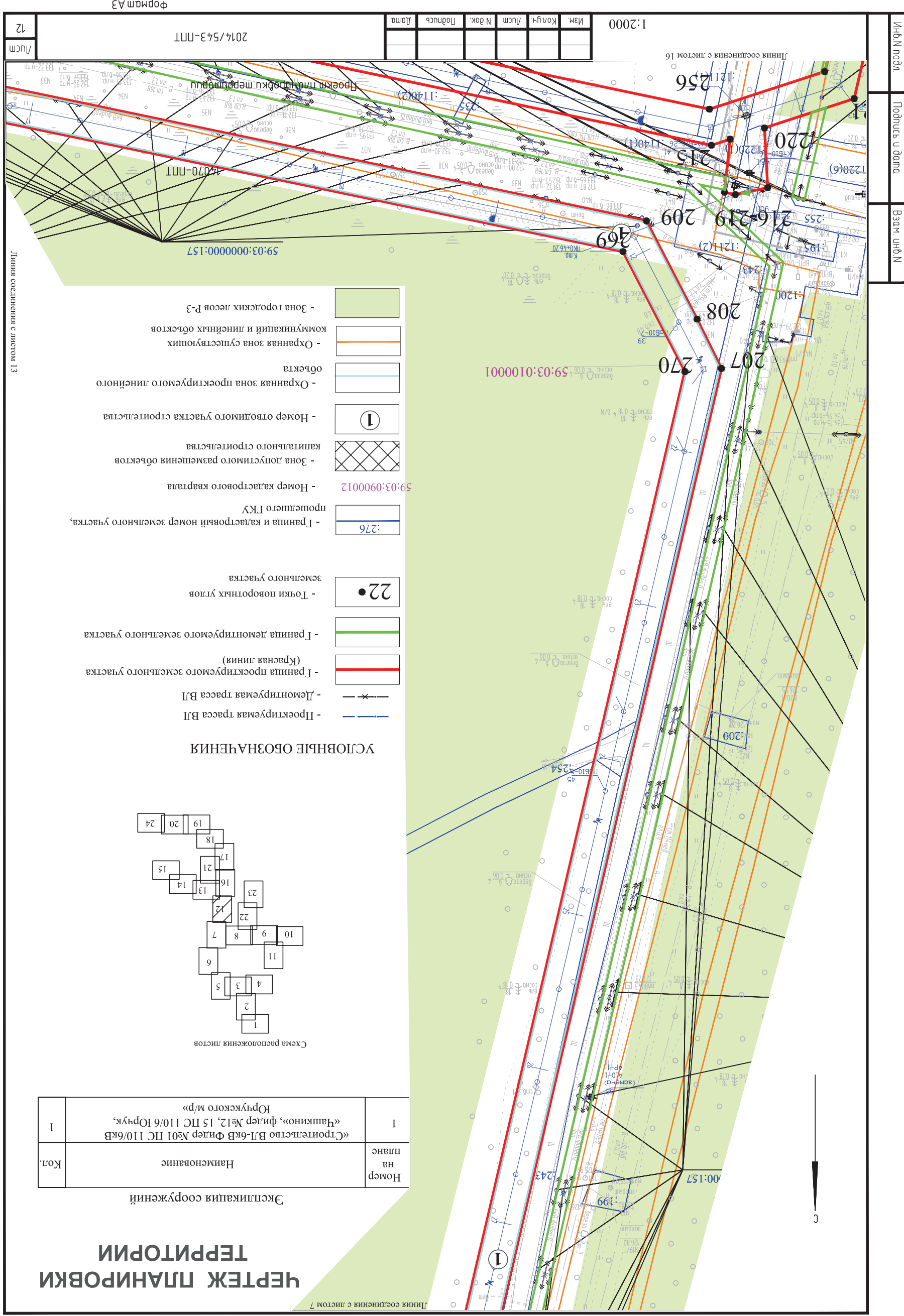
Лист

10

Формат А3



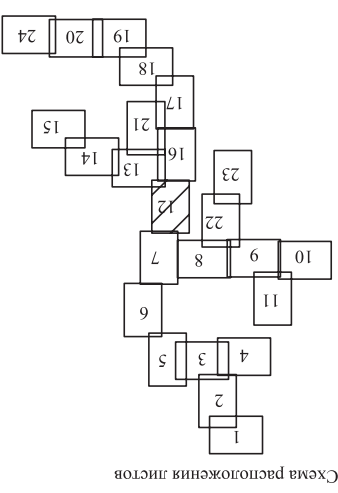
Инф. N подл.	Подпись и дата	Взам. инф. N



# ЧЕРТЕЖ ПЛАНИРОВКИ ТЕРРИТОРИИ

Экспликация сооружений

Номер на плане	Наименование
1	«Строительство ВЛ-6кВ Фидер №01 ПС 110/6кВ «Чашкино», фидер №12, 15 ПС 110/6 Юрчук, Юрчукского м.р.»



## УСЛОВНЫЕ ОБОЗНАЧЕНИЯ

- Проектируемая трасса ВЛ (blue dashed line)
- Демонтируемая трасса ВЛ (black dashed line)
- Граница проектируемого земельного участка (red line)
- Граница демонтируемого земельного участка (green line)
- Точки поворотных углов земельного участка (22° symbol)
- Граница и кадастровый номер земельного участка, прошедего ГКУ (blue line with :276)
- Номер кадастрового квартала (59:03:0900012)
- Зона допустимого размещения объектов капитального строительства (hatched area)
- Номер отводимого участка строительства (I symbol)
- Охранная зона проектируемого линейного объекта (blue line)
- Охранная зона существующих коммуникаций и линейных объектов (orange line)
- Зона городских лесов Р-3 (green area)

Инд. N подл.	Подпись и дата	Взам. инд. N

1:2000

Изм.	Кол.ч.	Лист	N док.	Подпись	Дата

2014/543-ПТ

Лист 12

Формат А3

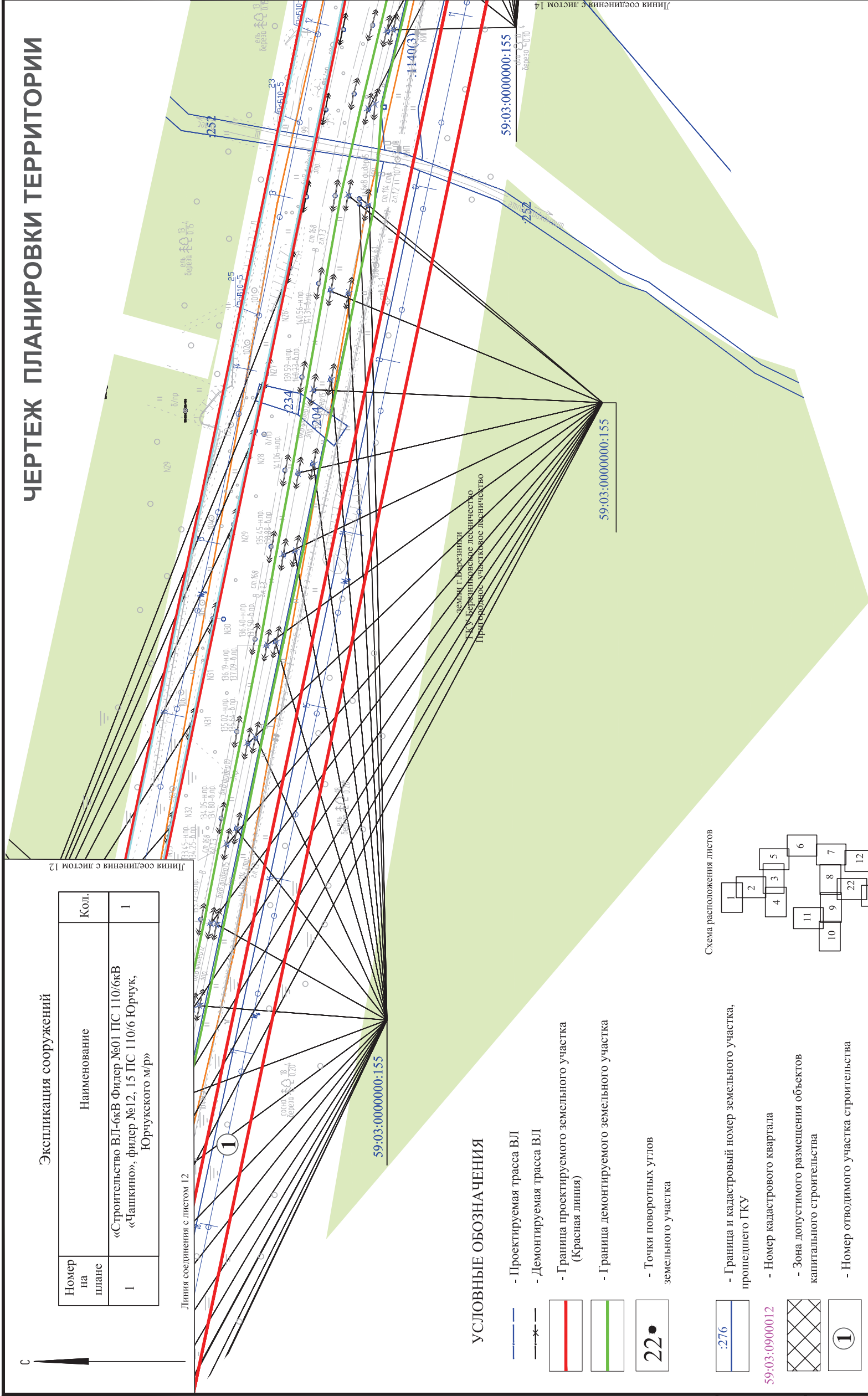
# ЧЕРТЕЖ ПЛАНИРОВКИ ТЕРРИТОРИИ

## Экспликация сооружений

Номер на плане	Наименование	Кол.
1	«Строительство ВЛ-6кВ Фидер №01 ПС 110/6кВ «Машкино», фидер №12, 15 ПС 110/6 Юрчук, Юрчукского м/р»	1

Линия соединения с листом 12

Линия соединения с листом 12

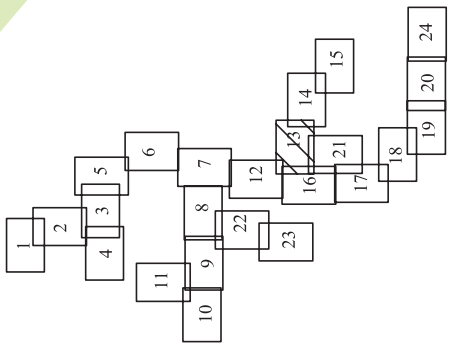


## УСЛОВНЫЕ ОБОЗНАЧЕНИЯ

- Проектируемая трасса ВЛ
- Демонтируемая трасса ВЛ
- Граница проектируемого земельного участка (Красная линия)
- Граница демонтируемого земельного участка
- Точки поворотных углов земельного участка

- Граница и кадастровый номер земельного участка, прошедшего ГКУ
- Номер кадастрового квартала
- Зона допустимого размещения объектов капитального строительства
- Номер отводимого участка строительства
- Охранная зона проектируемого линейного объекта
- Охранная зона существующих коммуникаций и линейных объектов
- Зона городских лесов Р-3

Схема расположения листов

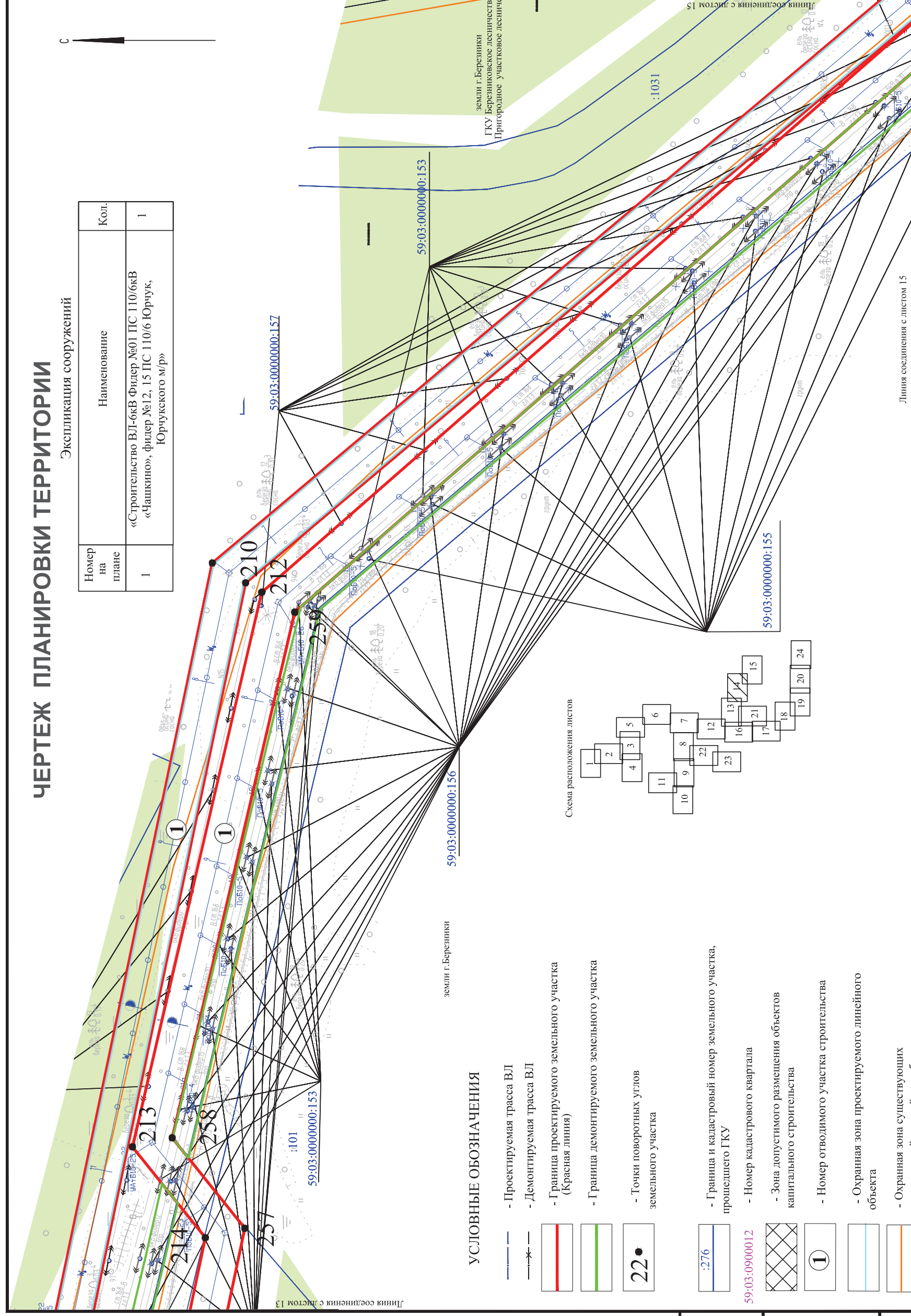


Изм.	Кол.уч.	Лист	№ док.	Подпись	Дата
1:2000					
2014/543-ППТ					
Лист					
13					

# ЧЕРТЕЖ ПЛАНИРОВКИ ТЕРРИТОРИИ

Экспликация сооружений

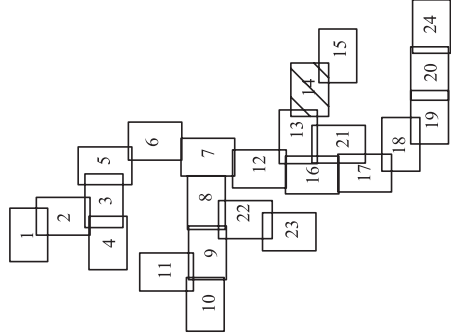
Номер на плане	Наименование	Кол.
1	«Строительство ВЛ-6кВ Фидер №01 ПС 110/6кВ «Чашкино», фидер №12, 15 ПС 110/6 Юрчук, Юрчукского м/р»	1



## УСЛОВНЫЕ ОБОЗНАЧЕНИЯ

- Проектируемая трасса ВЛ
- Демонтируемая трасса ВЛ
- Граница проектируемого земельного участка (Красная линия)
- Граница демонтируемого земельного участка
- Точки поворотных углов земельного участка
- Граница и кадастровый номер земельного участка, прошедшего ГКУ
- Номер кадастрового квартала
- Зона допустимого размещения объектов капитального строительства
- Номер отводимого участка строительства
- Охранная зона проектируемого линейного объекта
- Охранная зона существующих коммуникаций и линейных объектов
- Зона городских лесов Р-3

Схема расположения листов



Линия соединения с листом 15

Изн.	Колуч.	Лист	№ док.	Подпись	Дата

1:2000

2014/543-ППТ

Лист

14

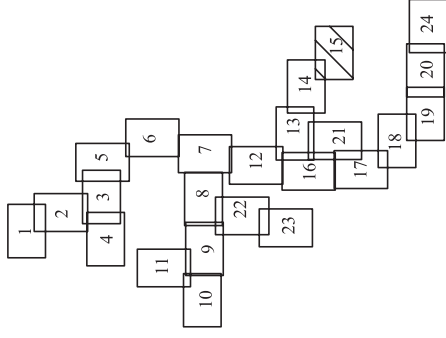
Формат А3

Изд. N подл.	Подпись и дата	Взам. инд. N
--------------	----------------	--------------

# ЧЕРТЕЖ ПЛАНИРОВКИ ТЕРРИТОРИИ

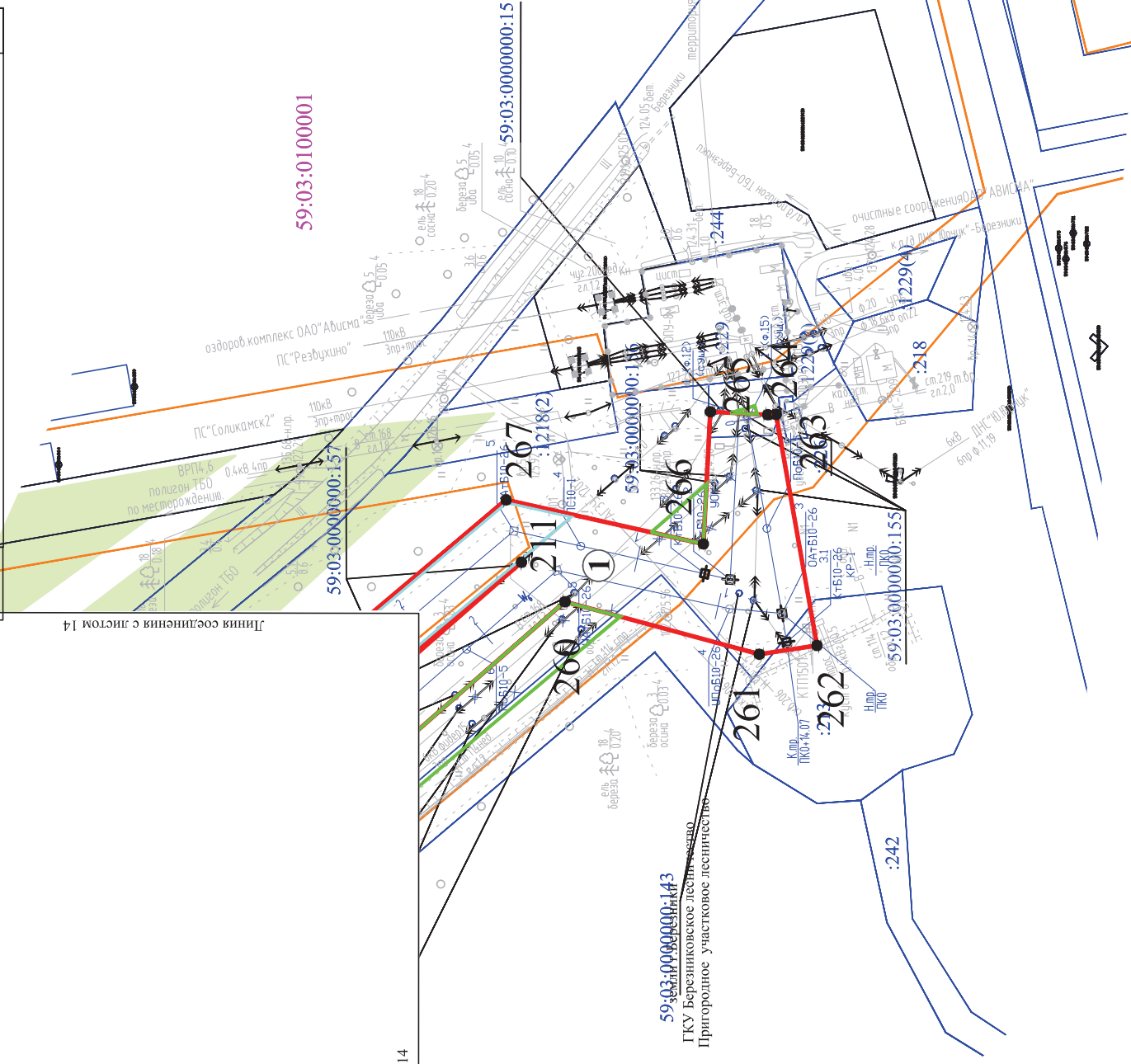


Схема расположения листов



Номер на плане	Наименование	Кол.
1	«Строительство ВЛ-6кВ Фидер №01 ПС 110/6кВ «Чашкино», фидер №12, 15 ПС 110/6 Юрчук, Юрчужского м/р»	1

Экспликация сооружений



Линия соединения с листом 14

## УСЛОВНЫЕ ОБОЗНАЧЕНИЯ

- Проектируемая трасса ВЛ
- Демонтируемая трасса ВЛ
- Граница проектируемого земельного участка (Красная линия)
- Граница демонтируемого земельного участка
- Точки поворотных углов земельного участка
- Граница и кадастровый номер земельного участка, прошедшего ГКУ
- Номер кадастрового квартала
- Зона допустимого размещения объектов капитального строительства
- Номер отводимого участка строительства
- Охранная зона проектируемого линейного объекта
- Охранная зона существующих коммуникаций и линейных объектов
- Зона городских лесов Р-3

Имб. подл.	Подпись и дата	Взам. индб.п.
------------	----------------	---------------

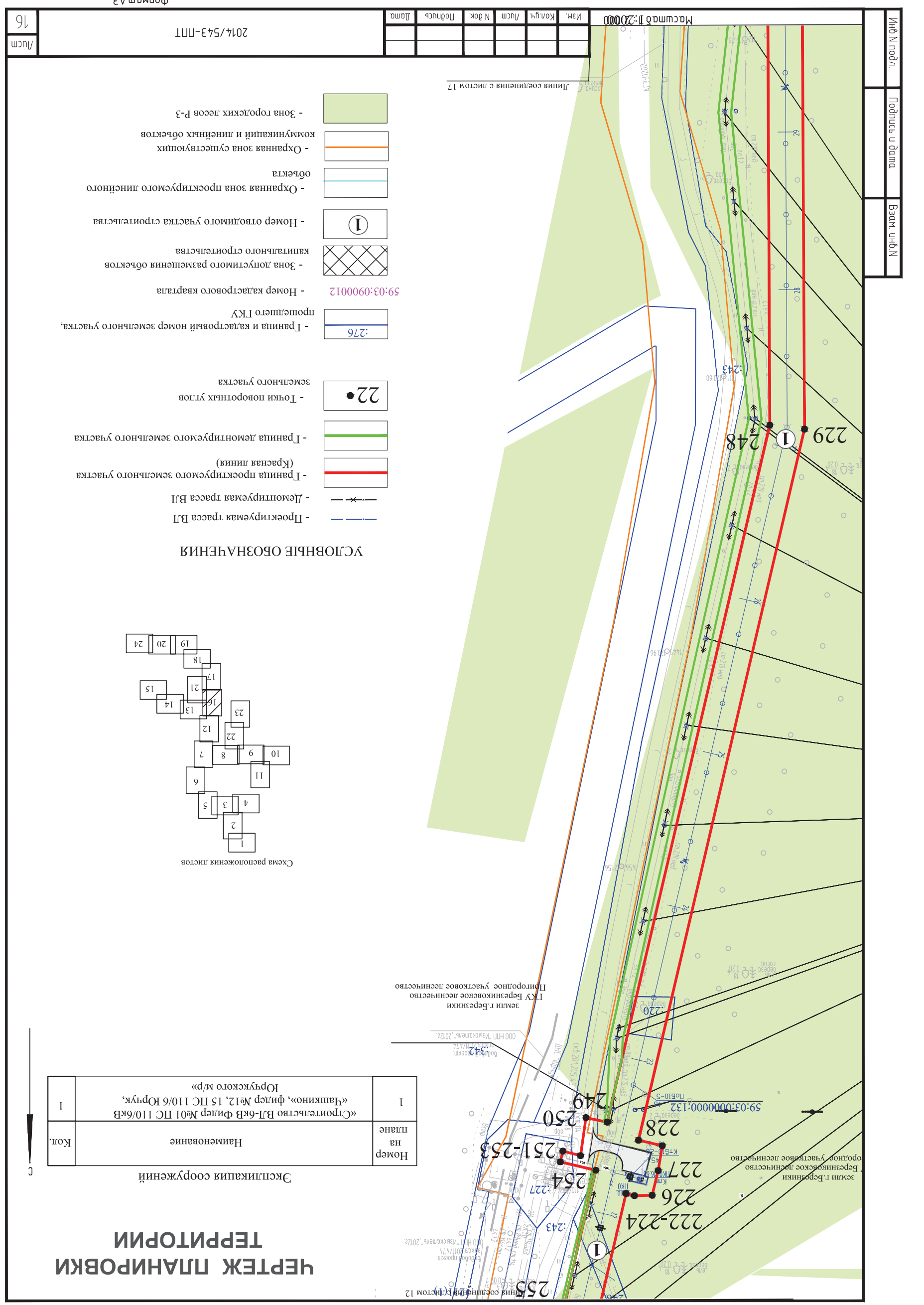
Изм.	Кол.уч.	Лист	№ док.	Подпись	Дата
------	---------	------	--------	---------	------

1:2000

2014/543-ППТ

Формат А3

Лист  
15





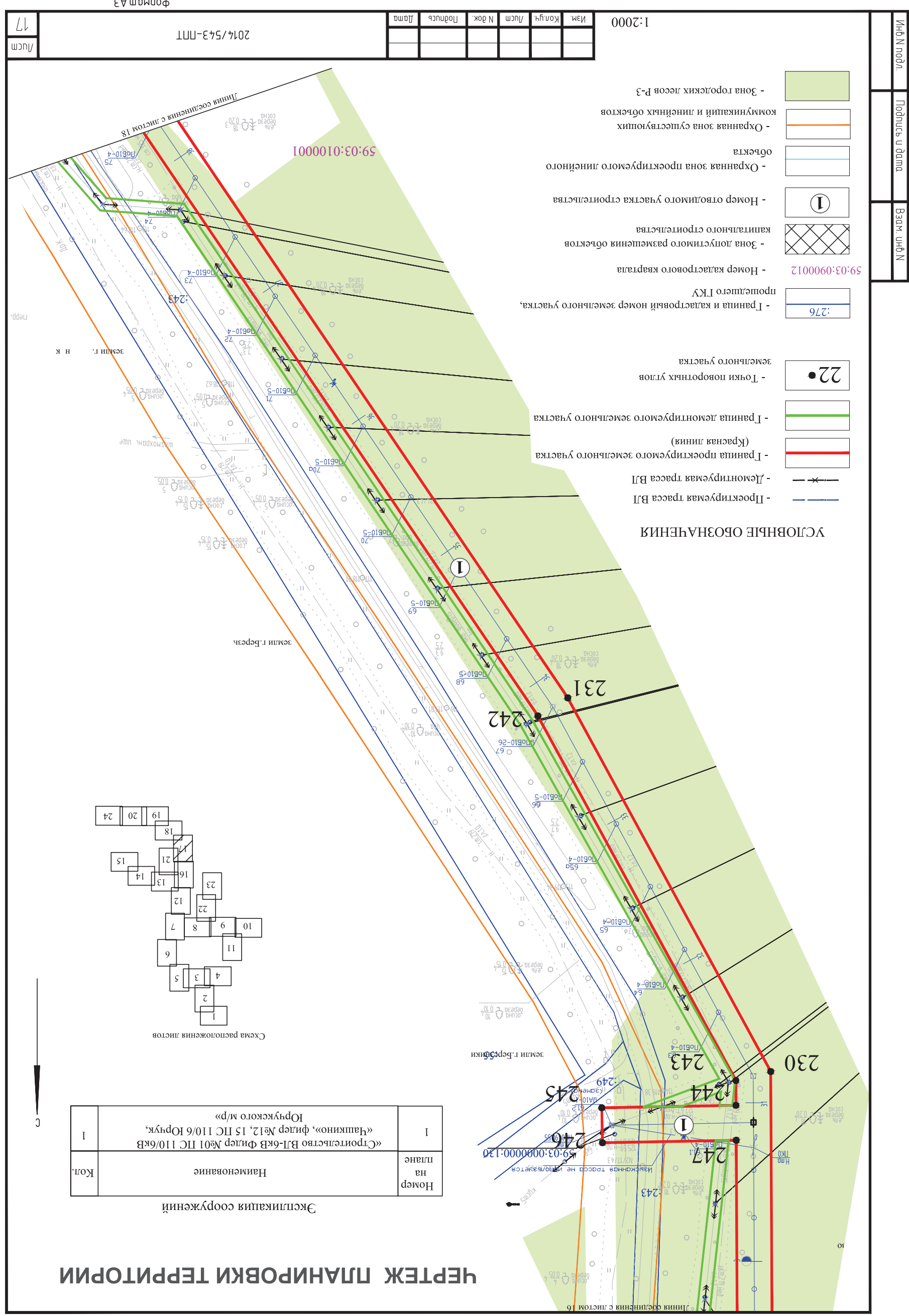
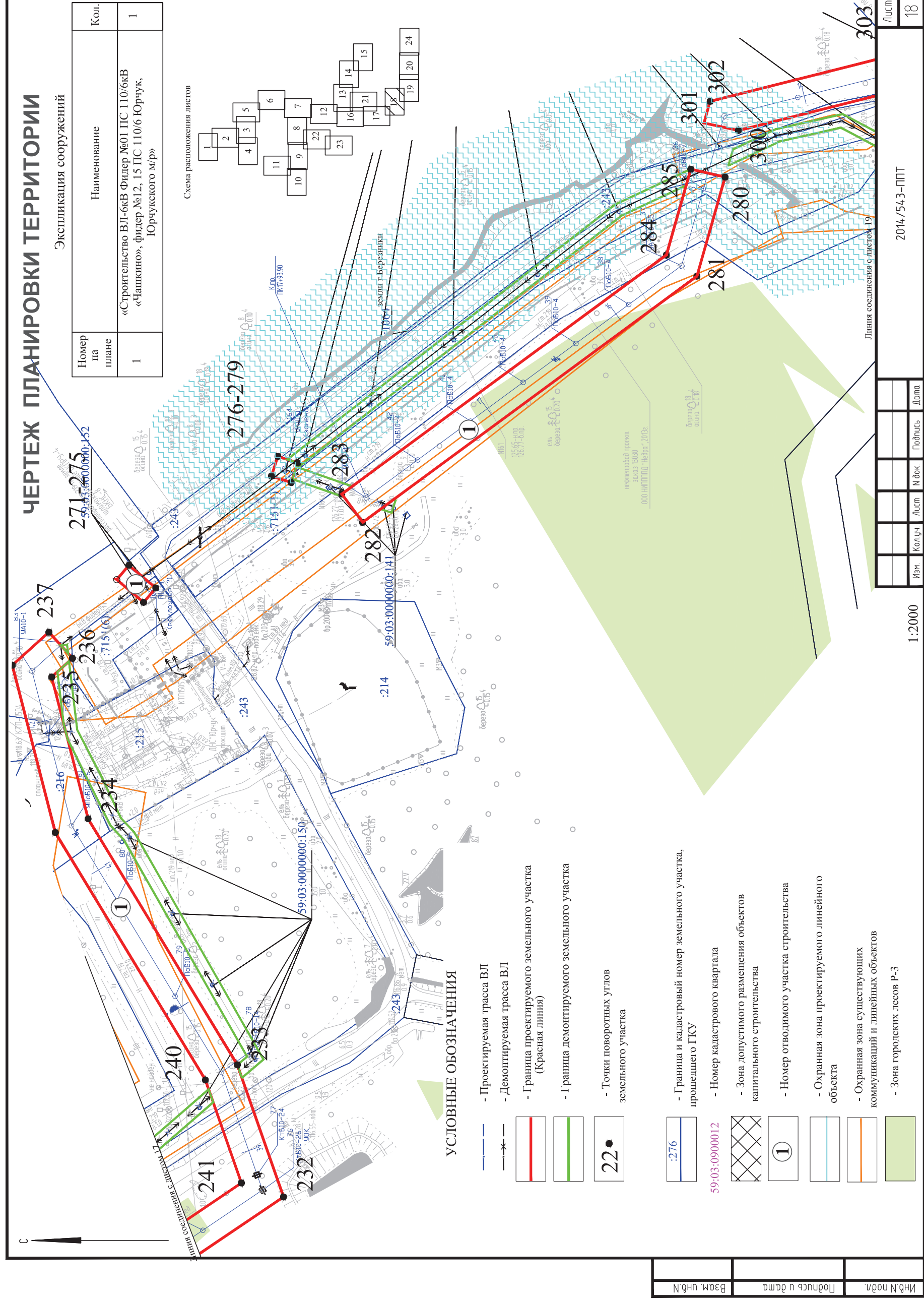


Схема расположения листов

Номер на плане	Наименование	Кол.
1	«Строительство ВЛ-6кВ Фидер №01 ПС 110/6кВ «Чашкино», фидер №12, 15 ПС 110/6 Юрчук, Юрчукского м/р»	1



И№N подл.	Подпись и дата	Взам. инб/Н
-----------	----------------	-------------

Изм.	Колуч.	Лист	№ док.	Подпись	Дата

1:2000

2014/543-ППТ

Лист 18

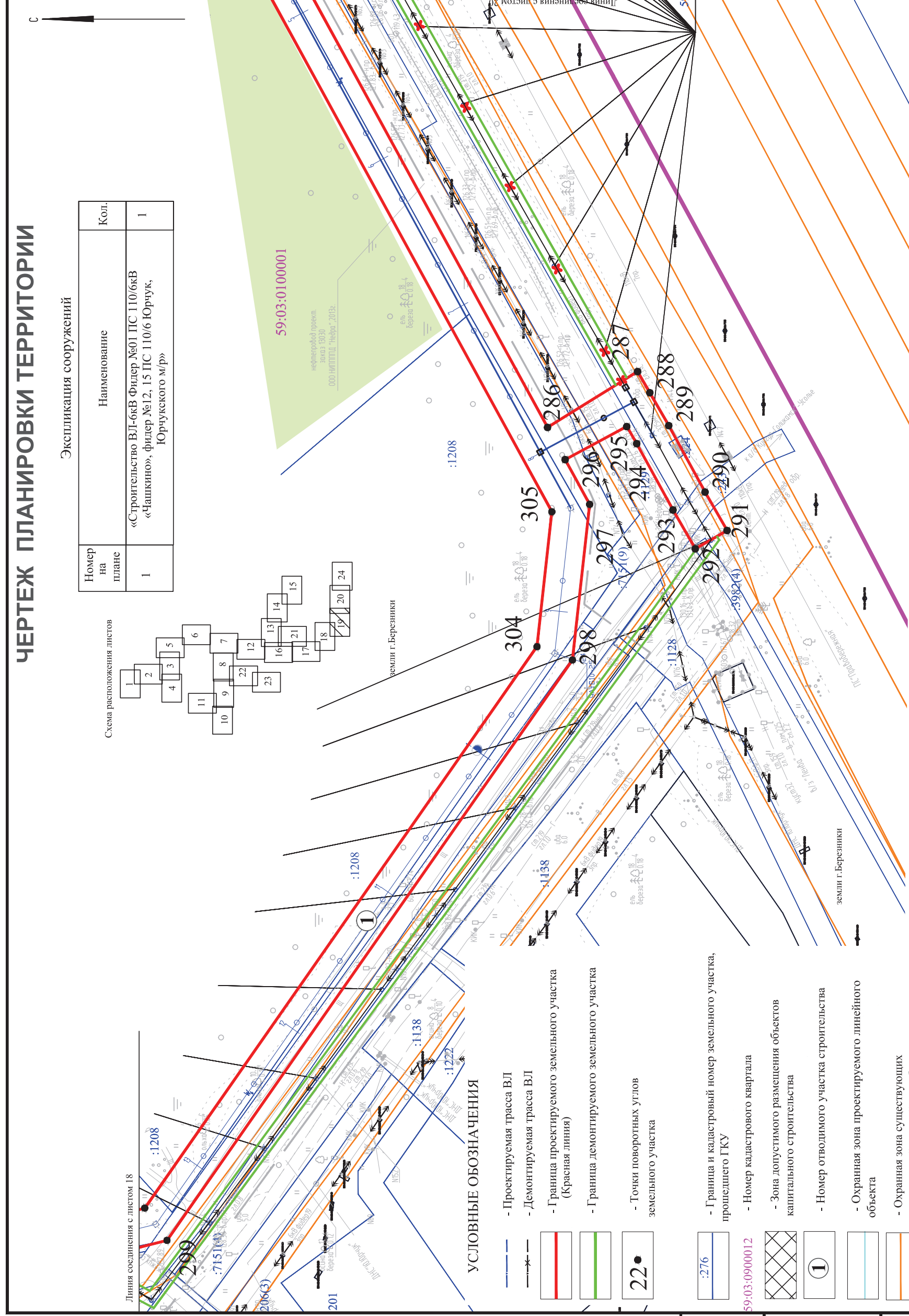
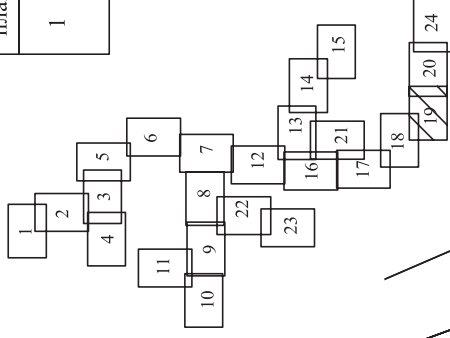
Формат А3

# ЧЕРТЕЖ ПЛАНИРОВКИ ТЕРРИТОРИИ

Экспликация сооружений

Номер на плане	Наименование	Кол.
1	«Строительство ВЛ-6кВ Фидер №01 ПС 110/6кВ «Чашкино», фидер №12, 15 ПС 110/6 Юрчук, Юрчукского м/р»	1

Схема расположения листов



## УСЛОВНЫЕ ОБОЗНАЧЕНИЯ

- Проектируемая трасса ВЛ
- Демонтируемая трасса ВЛ
- Граница проектируемого земельного участка (Красная линия)
- Граница демонтируемого земельного участка
- Точки поворотных углов земельного участка
- Граница и кадастровый номер земельного участка, прошедшего ГКУ
- Номер кадастрового квартала
- Зона допустимого размещения объектов капитального строительства
- Номер отводимого участка строительства
- Охранная зона проектируемого линейного объекта
- Охранная зона существующих коммуникаций и линейных объектов
- Зона городских лесов Р-3

ИдN подл	Подпись и дата	Вам, члN N
----------	----------------	------------

Изн.	Кол.уч.	Лист	№ док.	Подпись	Дата

1:2000

2014/543-ППТ

Лист

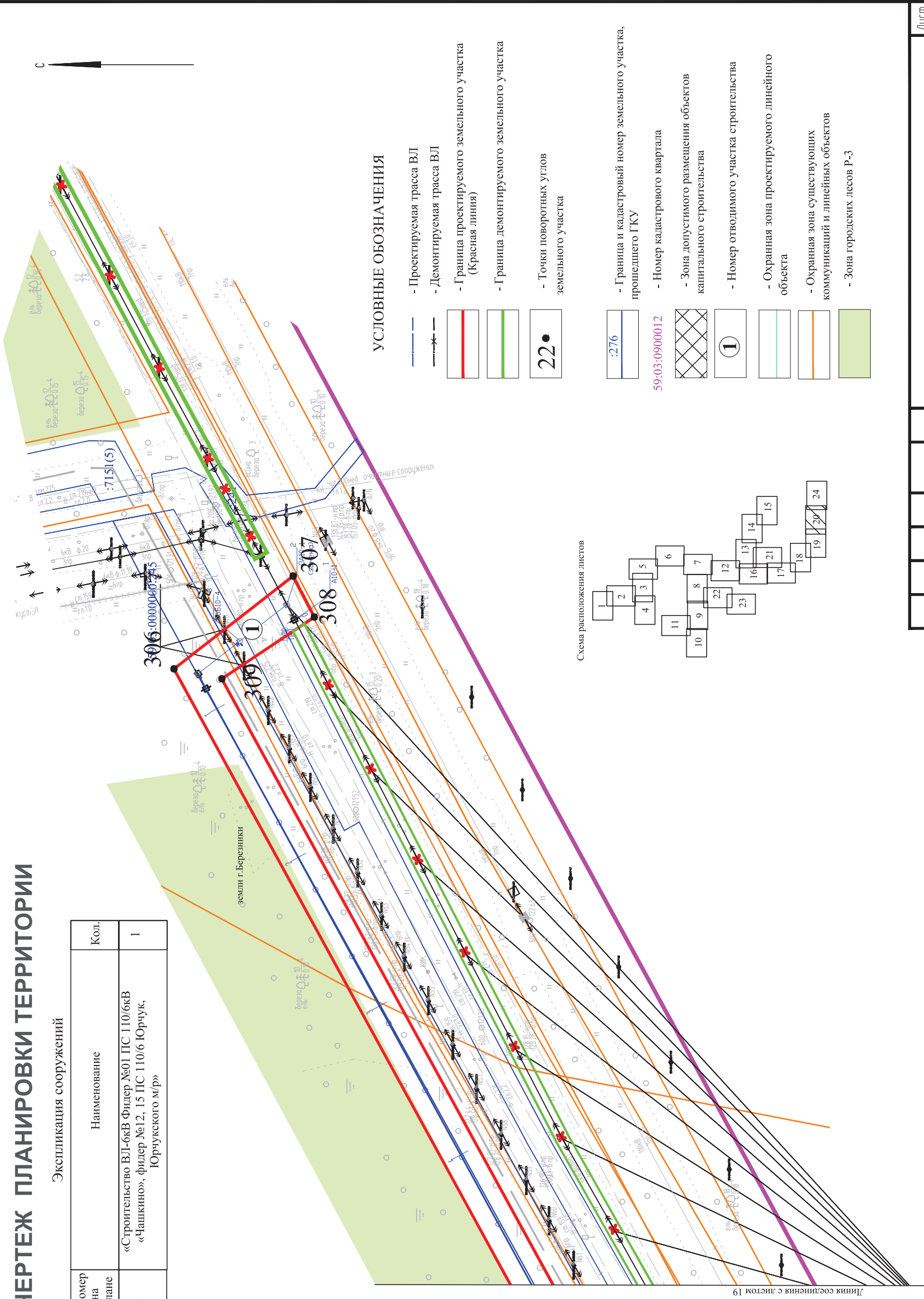
19

Формат А3

# ЧЕРТЕЖ ПЛАНИРОВКИ ТЕРРИТОРИИ

Экспликация сооружений

Номер на плане	Наименование	Кол.
1	«Строительство ВЛ-бкВ Фидер №01 ПС 110/бкВ «Чашкино», фидер №12, 15 ПС 110/6 Юрчук, Юрчукского м/р»	1

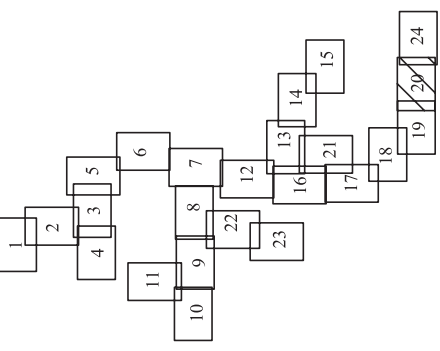


## УСЛОВНЫЕ ОБОЗНАЧЕНИЯ

- Проектируемая трасса ВЛ
- Демонтируемая трасса ВЛ
- Граница проектируемого земельного участка (Красная линия)
- Граница демонтируемого земельного участка
- Точки поворотных углов земельного участка

- Граница и кадастровый номер земельного участка, прошедшего ГКУ
- Номер кадастрового квартала
- Зона допустимого размещения объектов капитального строительства
- Номер отводимого участка строительства
- Охранная зона проектируемого линейного объекта
- Охранная зона существующих коммуникаций и линейных объектов
- Зона городских лесов Р-3

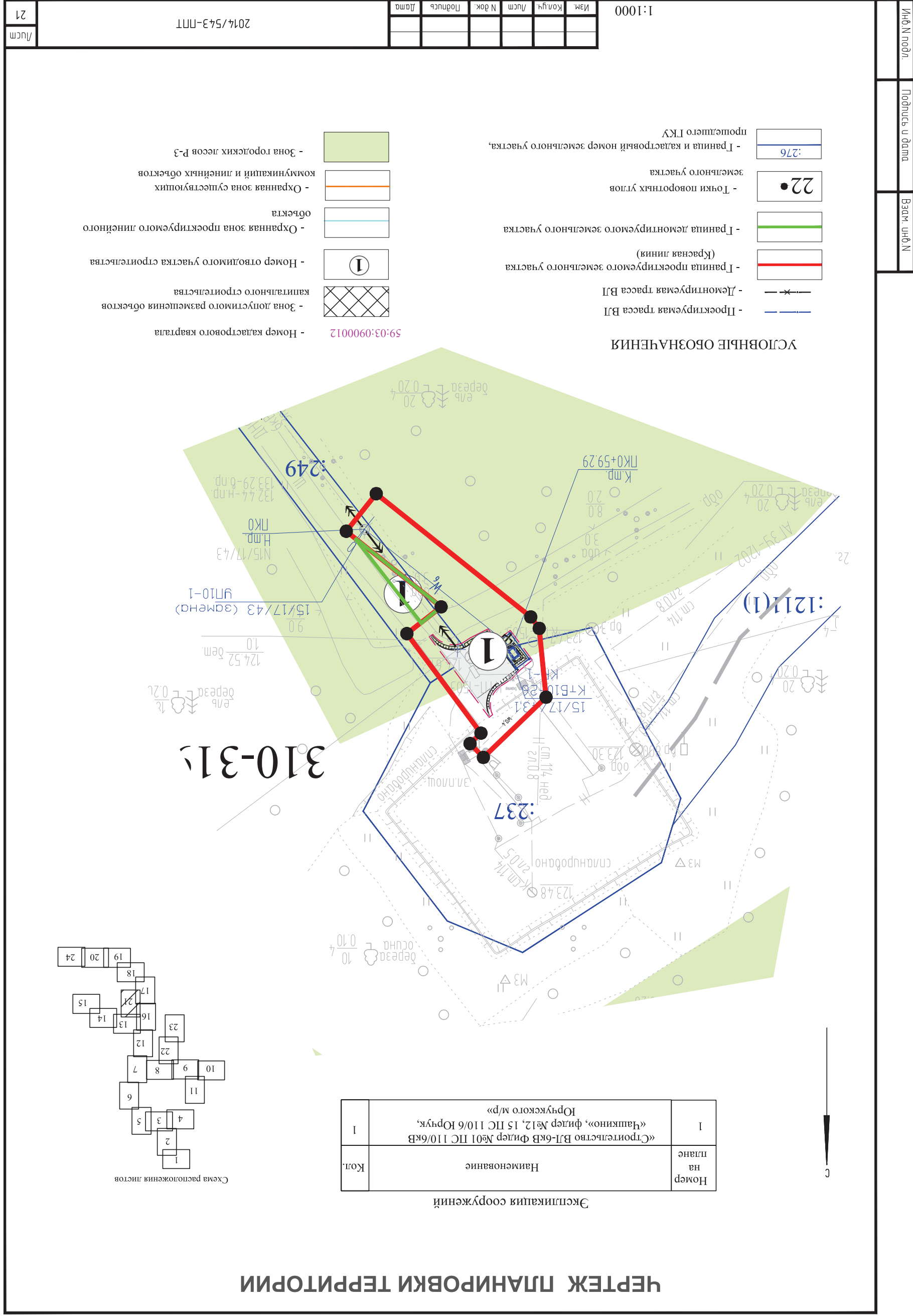
Схема расположения листов

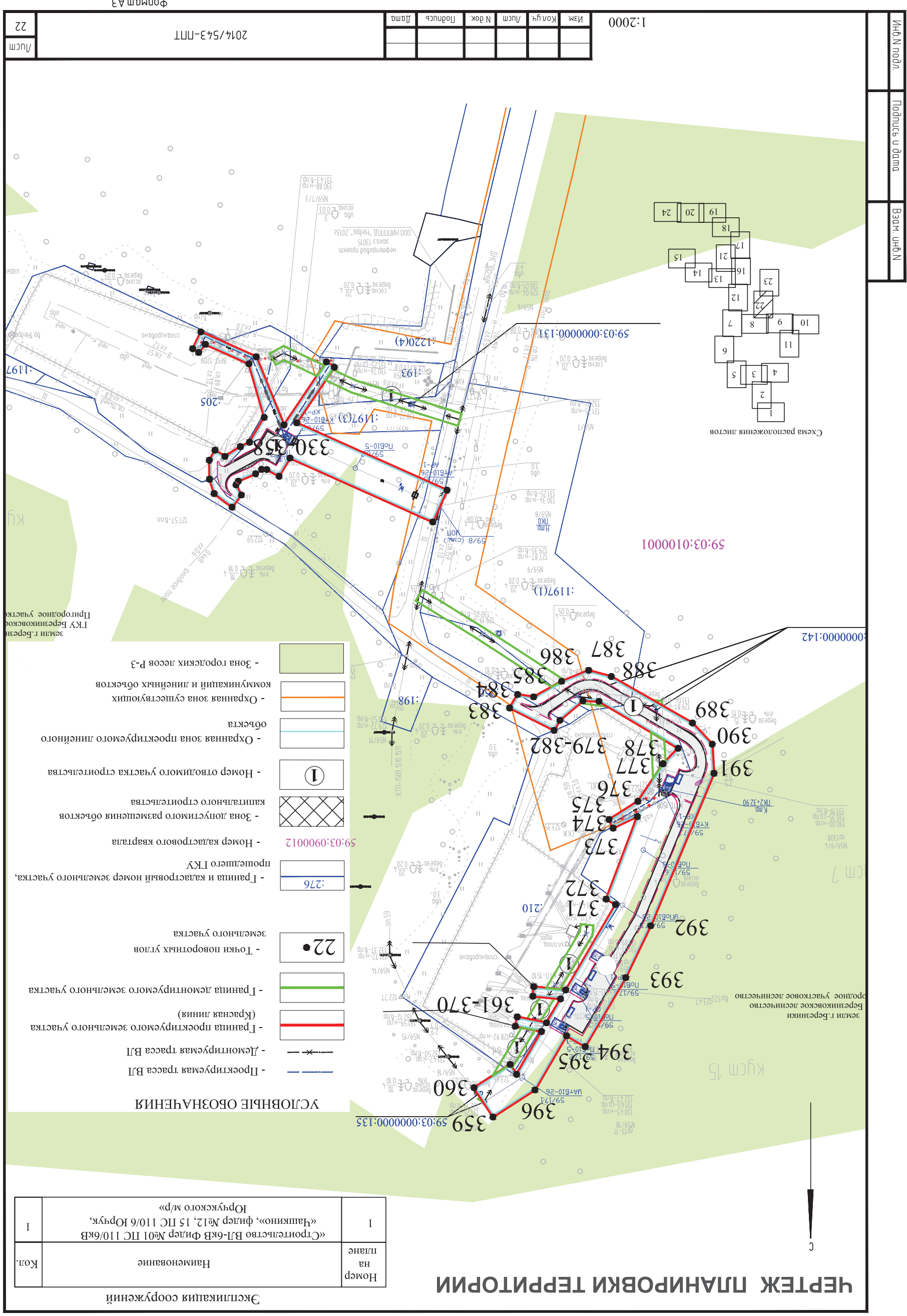


1:2000

И№Н подл.	Подпись и дата	Взам. уНДН
Изм.	Колуч.	Лист
	№ док.	Подпись
	Дата	
2014/543-ППТ		
Лист		
20		

Формат А3





Номер на плане	1
Наименование	«Чашкино», Фидер №12, 15 ПС 110/6 Юрчук, Юрчукского м/р»
Кол.	1

УСЛОВНЫЕ ОБОЗНАЧЕНИЯ

- Проектируемая трасса ВЛ
- Демонтируемая трасса ВЛ
- Граница проектируемого земельного участка (красная линия)
- Граница демонтируемого земельного участка
- Точки поворотных углов земельного участка
- Граница и кадастровый номер земельного участка, прошлешего ГКУ
- Номер кадастрового квартала
- Зона допустимого размещения объектов
- Номер отводимого участка строительства
- Охранная зона проектируемого линейного объекта
- Охранная зона существующих коммуникаций и линейных объектов
- Зона городских лесов Р-3

Изм	Колучь	Лист	№ док	Подпись	Дата

Лист	22
------	----

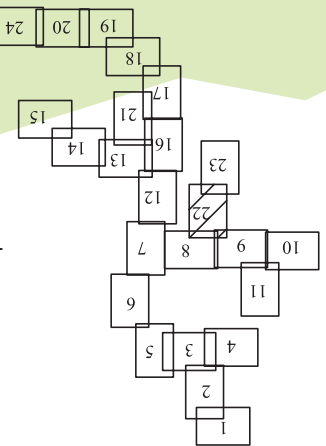
2014/543-ПТТ

Формат А3

1:2000

Инф. N подл.	Подпись и дата	Взам. инф. N

Схема расположения листов



ЧЕРТЕЖ ПЛАНИРОВКИ ТЕРРИТОРИИ

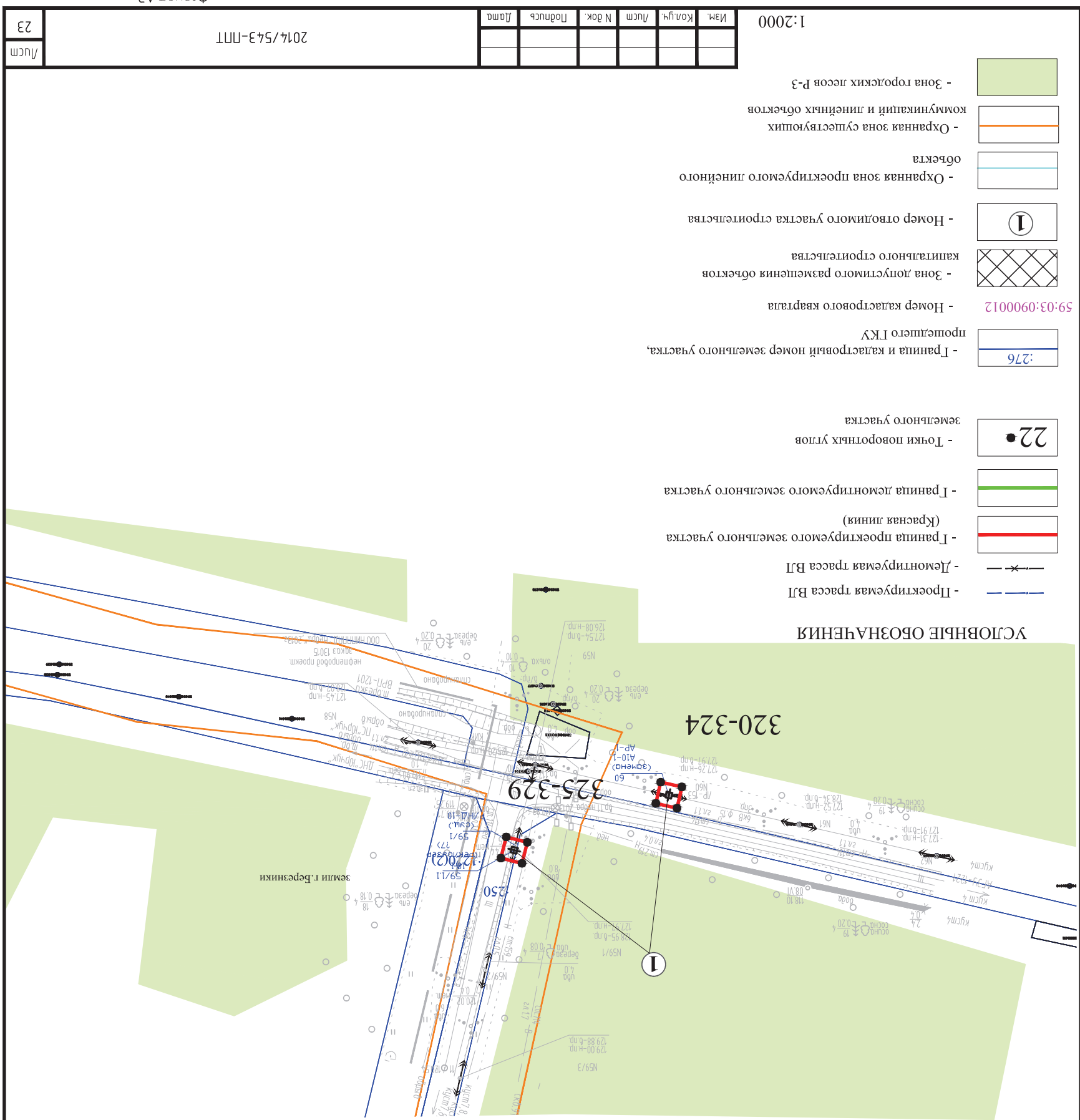
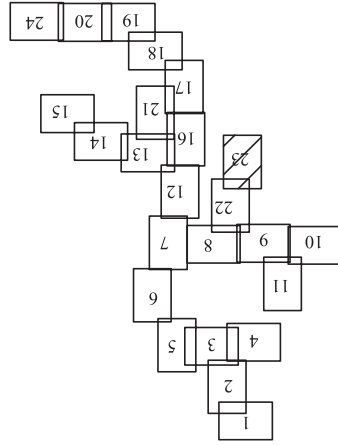
Экспликация сооружений

# ЧЕРТЕЖ ПЛАНИРОВКИ ТЕРРИТОРИИ

Экспликация сооружений

Номер на плане	Наименование	Кол.
1	«Строительство ВЛ-6кВ Фидер №01 ПС 110/6кВ «Чашкино», фидер №12, 15 ПС 110/6 Юрчк, Юрчкского м/р»	1

Схема расположения листов



## УСЛОВНЫЕ ОБОЗНАЧЕНИЯ

- Проектируемая трасса ВЛ
- Демонтируемая трасса ВЛ
- Граница проектируемого земельного участка (Красная линия)
- Граница демонтируемого земельного участка
- Точки поворотных углов земельного участка
- Граница и кадастровый номер земельного участка, прошедшего ГКУ
- Номер кадастрового квартала
- Зона допустимого размещения объектов капитального строительства
- Номер отводимого участка строительства
- Охранная зона проектируемого линейного объекта
- Охранная зона существующих коммуникаций и линейных объектов
- Зона городских лесов Р-3

Изм.	Кол.уч.	Лист	№ док.	Подпись	Дата

2014/543-ПТТ





Лист 23

Формат А3

Инф. N подл.	Подпись и дата	Взам. инф. N

## ЧЕРТЕЖ ПЛАНИРОВКИ ТЕРРИТОРИИ


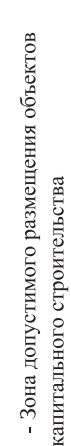
### УСЛОВНЫЕ ОБОЗНАЧЕНИЯ

-  - Проектируемая трасса ВЛ
-  - Демонтируемая трасса ВЛ
-  - Граница проектируемого земельного участка (Красная линия)
-  - Граница демонтируемого земельного участка

-  - Точки поворотных углов земельного участка

-  - Граница и кадастровый номер земельного участка, прошедшего ГКУ

59:03:09000012

-  - Номер кадастрового квартала
-  - Зона допустимого размещения объектов капитального строительства

-  - Номер отводимого участка строительства

-  - Охранная зона проектируемого линейного объекта

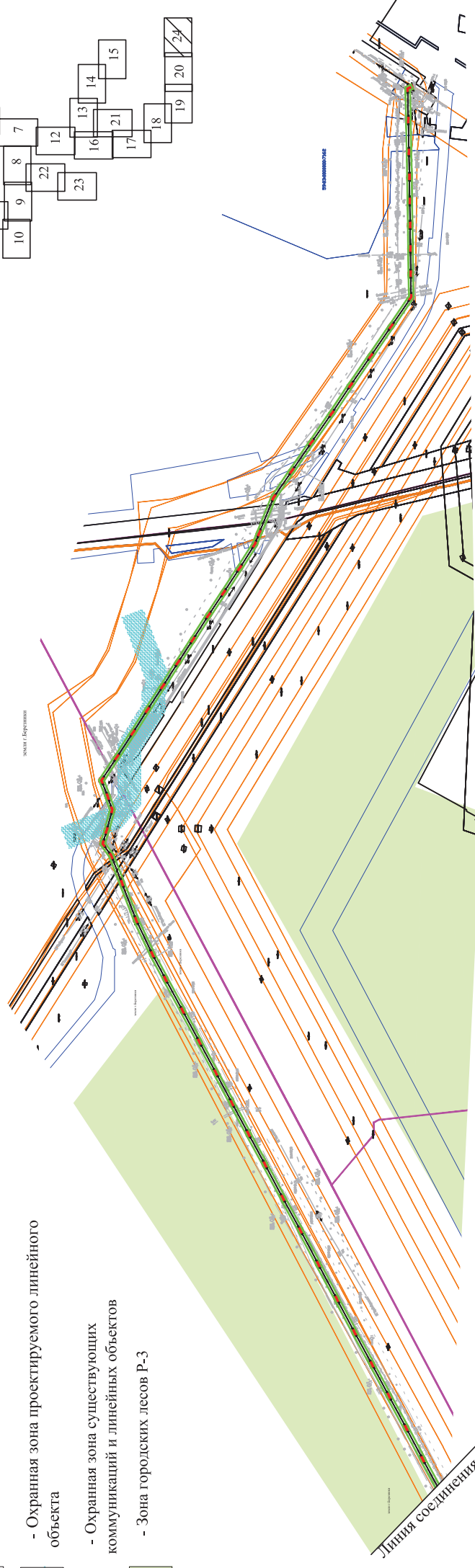
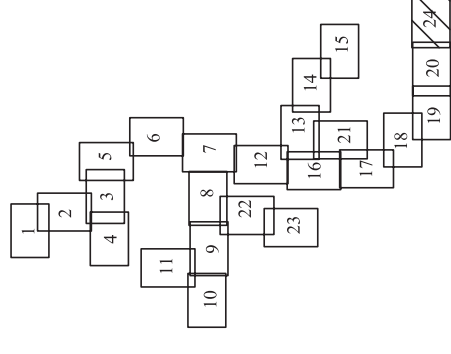
-  - Охранная зона существующих коммуникаций и линейных объектов

-  - Зона городских лесов Р-3

### Экспликация сооружений

Номер на плане	Наименование	Кол.
1	«Строительство ВЛ-6кВ Фидер №01 ПС 110/6кВ «Чашкино», фидер №12, 15 ПС 110/6 Юрчук, Юрчужского м/р»	1

Схема расположения листов



И№№ подл.

Взам. инб/Н

Подпись и дата

1:8000

Изм. Колуч Лист Н док Подпись Дата

2014/543-ППТ

Лист 24

Формат А3



NN погек	X	Y	NN погек	X	Y	NN погек	X	Y	NN погек	X	Y	NN погек	X	Y	NN погек	X	Y	NN погек	X	Y	NN погек	X	Y	Схема координат МК-59		Формат А3																																																																																													
																								Изм	Контур	Л/см	№ док	Подпись	Дата	Л/см	25																																																																																								
1	685321.14	2262667.26	111	68543.43	2261872.75	218	682331.73	2262600.23	325	682581.97	2261666.74	102	686052.01	2261827.12	209	68348.36	2262556.26	316	681863.92	2262868.52	422	68372.77	2260184.02	103	686046.34	2261825.15	210	682070.74	2263984.49	317	681860.65	2262865.12	424	68372.5.13	2260189.25	104	686049.09	2261817.28	211	681630.71	2264350.31	318	681829.59	2262868.24	425	68395.43	2260182.94	105	686105.33	2261782.63	212	682061.06	2263978.82	319	681821.25	2262877.56	426	68363.03	2260150.14	106	686091.36	2261756.32	213	682138.70	2263945.60	320	682553.98	2261588.66	427	68363.96	2260147.82	107	686050.57	2261777.98	214	682094.93	2263951.02	321	682551.54	2261589.38	428	68363.15	2260143.56	108	68655.24	2261883.73	215	682300.65	2262915.30	322	682562.27	2261601.82	429	68366.16	2260135.95	109	686568.47	2261889.94	216	682296.80	2262903.51	323	682564.71	2261591.09	430	68360.58	2260133.75	110	686557.07	2261942.55	217	682330.30	2262807.08	324	682553.98	2261588.66	431	683647.20	2260141.21

Идентификационный номер  
Подпись и дата  
Взам. у/И.Н.

Каталог координат поворотных точек