



У К А З

ГУБЕРНАТОРА ПЕРМСКОГО КРАЯ

05.10.2016

№ 138

**О создании межведомственной экспертной комиссии
по рассекречиванию архивных документов архивного фонда Пермского края**

В соответствии с Законом Российской Федерации от 21 июля 1993 г. № 5485-1 «О государственной тайне», приказом Министерства культуры и массовых коммуникаций Российской Федерации от 18 января 2007 г. № 19 «Об утверждении Правил организации хранения, комплектования, учета и использования документов Архивного фонда Российской Федерации и других архивных документов в государственных и муниципальных архивах, музеях и библиотеках, организациях Российской академии наук», Законом Пермского края от 06 марта 2007 г. № 11-ПК «Об архивном деле в Пермском крае», Положением об Агентстве по делам архивов Пермского края, утвержденным постановлением Правительства Пермского края от 24 сентября 2012 г. № 901-п, в целях проведения работы по рассекречиванию документов архивного фонда Пермского края

ПОСТАНОВЛЯЮ:

1. Создать межведомственную экспертную комиссию по рассекречиванию архивных документов архивного фонда Пермского края.

2. Утвердить прилагаемые:

2.1. Положение о межведомственной экспертной комиссии по рассекречиванию архивных документов архивного фонда Пермского края;

2.2. персональный состав межведомственной экспертной комиссии по рассекречиванию архивных документов архивного фонда Пермского края.

3. Признать утратившим силу постановление губернатора Пермской области от 11 июня 1998 г. № 215 «Об областной межведомственной экспертной комиссии по рассекречиванию документов, созданных Пермской областной организацией КПСС».

4. Настоящий указ вступает в силу со дня его официального опубликования.

В.Ф. Басаргин

УТВЕРЖДЕНО
указом

губернатора Пермского края
от 05.10.2016 № 138

**ПОЛОЖЕНИЕ
о межведомственной экспертной комиссии по рассекречиванию
архивных документов архивного фонда Пермского края****I. Общие положения**

1.1. Межведомственная экспертная комиссия по рассекречиванию архивных документов архивного фонда Пермского края (далее – комиссия) – коллегиальный орган, основной функцией которого является снятие введенных грифов секретности с документов, созданных в процессе деятельности региональных органов КПСС, ликвидированных организаций – фондообразователей, не имеющих правопреемников, и находящихся в хранении в государственных архивах Пермского края (далее – архивы).

1.2. В своей деятельности комиссия руководствуется Конституцией Российской Федерации, Законом Российской Федерации от 21 июля 1993 г. № 5485-1 «О государственной тайне», Федеральным законом от 22 октября 2004 г. № 125-ФЗ «Об архивном деле в Российской Федерации», Федеральным законом от 27 июля 2006 г. № 149-ФЗ «Об информации, информационных технологиях и о защите информации», Федеральным законом от 27 июля 2006 г. № 152-ФЗ «О персональных данных», Инструкцией по обеспечению режима секретности в Российской Федерации, утвержденной постановлением Правительства Российской Федерации от 05 января 2004 г. № 3-1, Указом Президента Российской Федерации от 30

ноября 1995 г. № 1203 «Об утверждении Перечня сведений, отнесенных к государственной тайне», решением Межведомственной комиссии по защите государственной тайны от 27 февраля 1998 г. № 27 «Порядок рассекречивания документов КПСС органами государственной власти субъектов Российской Федерации», решением Межведомственной комиссии по защите государственной тайны от 12 марта 2010 г. № 178 «О Типовом положении о порядке рассекречивания и продления сроков засекречивания архивных документов», настоящим Положением и иными нормативными правовыми актами, регулирующими вопросы защиты государственной тайны.

1.3. С целью проведения экспертных оценок документов к работе комиссии могут привлекаться специалисты органов и организаций, не входящих в состав комиссии, по согласованию с ними.

Лица, входящие в состав комиссии, а также лица, привлекаемые к работе комиссии по рассекречиванию документов КПСС, должны иметь допуск к государственной тайне по соответствующей форме.

II. Основные задачи и функции комиссии

2.1. Основной задачей деятельности комиссии является рассмотрение в пределах своей компетенции вопросов и принятие решений о снятии введенных грифов секретности с документов, созданных в процессе деятельности региональных органов КПСС, ликвидированных организаций – фондообразователей, не имеющих правопреемников, и находящихся в хранении в архивах.

2.2. Комиссия выполняет следующие функции:

2.2.1. принятие решений о рассекречивании либо о продлении сроков засекречивания архивных документов;

2.2.2. проведение экспертизы документов в объеме, определяемом председателем комиссии;

2.2.3. подготовка ежегодных отчетов о проделанной работе по рассекречиванию архивных документов;

2.2.4. информирование населения о результатах рассекречивания ар-

живных документов через средства массовой информации, а также при помощи публикаций на сайте Агентства по делам архивов Пермского края и архивов.

III. Полномочия комиссии

3.1. Комиссия для осуществления своих функций имеет право:
3.1.1. привлекать к работе комиссии квалифицированных экспертов для проведения экспертных оценок документов, представленных на рассмотрение комиссии;
3.1.2. получать от экспертов экспертные заключения по вопросам рассекречивания или продления сроков засекречивания дел (документов),

рассматривать на заседаниях комиссии эти заключения для выработки согласованного решения;

3.1.3. осуществлять полное или частичное рассекречивание архивных дел, в необходимых случаях давать рекомендации по обеспечению их сохранности и характере использования.

IV. Организация работы комиссии

4.1. Комиссия работает по плану, составляемому на год и утверждаемому председателем комиссии.

Внесение изменений в утвержденный план работы комиссии проводится секретарем комиссии по согласованию с председателем комиссии на основании докладной записки директоров архивов.

4.2. Заседания комиссии проводятся по мере необходимости, но не реже 2 раз в год.

4.3. Ведение заседаний комиссии возлагается на председателя комиссии (в его отсутствие – на заместителя председателя комиссии).

Заседание комиссии правомочно, если на нем присутствует более половины ее членов от списочного состава или имеются письменные заключения необходимого количества отсутствующих членов, содержащие предложения по рассекречиванию или продлению сроков засекречивания дел.

Члены комиссии участвуют в заседаниях комиссии без права замены.

4.4. Комиссия принимает решение большинством голосов членов, входящих в ее состав. При равном количестве голосов «за» и «против» председатель комиссии (в его отсутствие – заместитель председателя комиссии) имеет право решающего голоса.

4.5. Председатель комиссии (в его отсутствие – заместитель председателя комиссии) имеет право приглашать на заседания комиссии в качестве экспертов специалистов заинтересованных ведомств без права решающего голоса.

4.6. Решение комиссии оформляется протоколом, который подписывает председатель комиссии (в его отсутствие – заместитель председателя комиссии) и секретарь комиссии. Особое мнение члена комиссии, голосовавшего против принятия решения, оформляется в виде справки и прилагается к протоколу.

4.7. Секретарь комиссии формирует повестку заседания комиссии, представляет ее председателю комиссии не позднее чем за 5 дней до дня заседания комиссии.

Секретарь комиссии осуществляет контроль за своевременной подготовкой материалов к заседанию комиссии, оповещает членов комиссии

о дате заседания комиссии, организует проведение заседаний комиссии и ведет протокол заседания комиссии.

4.8. Материалы и экспертные заключения по вопросам рассекречивания или продления сроков засекречивания дел (документов) к заседаниям комиссии представляются архивами секретарю комиссии за 30 дней до заседания комиссии.

Секретарь комиссии организует просмотр дел членами комиссии (при необходимости – специалистами заинтересованных ведомств) в месте хранения документов.

4.9. Представленные для рассекречивания документы рассматриваются членами комиссии полистно, в полном объеме.

4.10. Комиссия на основании письменных заключений, а также в результате устного обмена мнениями принимает решение о рассекречивании (полном или частичном) дел (документов) или продлении срока засекречивания, возможном характере использования рассекреченных документов. Решение включается в протокол заседания комиссии.

При необходимости продления сроков засекречивания сведений, содержащихся в документах КПСС, комиссией готовятся мотивированные заключения по каждому документу, которые направляются для рассмотрения в Межведомственную комиссию по защите государственной тайны установленным порядком.

4.11. К решению комиссии прилагается акт с перечнем рассекреченных дел (документов), который подписывается председателем комиссии и членами комиссии.

Решение комиссии вступает в силу после подписания комиссией протокола заседания комиссии.

4.12. Акт с перечнем рассекреченных дел (документов) и выписка из протокола заседания комиссии направляются секретарем комиссии в архивы.

Акт служит основанием для снятия грифа секретности и внесения изменений в учетные документы.

4.13. Все документы комиссии формируются в дело секретарем комиссии и хранятся по месту нахождения документов.

УТВЕРЖДЕН
указом
губернатора Пермского края
от 05.10.2016 № 138

СОСТАВ межведомственной экспертной комиссии по рассекречиванию архивных документов архивного фонда Пермского края

Басаргин Виктор Федорович	-	губернатор Пермского края, председатель комиссии
Афанасьева Наталья Николаевна	-	руководитель Агентства по делам архивов Пермского края, заместитель председателя комиссии
Данькова Оксана Геннадьевна	-	консультант Агентства по делам архивов Пермского края, секретарь комиссии
Члены комиссии:		
Борисов Андрей Александрович (по согласованию)	-	директор государственного краевого бюджетного учреждения «Государственный архив Пермского края»
Гафуров Ильяс Сагитович	-	начальник отдела нормативного хранения и учета документов государственного краевого бюджетного учреждения «Государственный архив Пермского края» (по согласованию)
Гладкова Ирина Евгеньевна	-	сотрудник Управления Федеральной службы безопасности Российской Федерации по Пермскому краю (по согласованию)

- Дагелине
Светлана Васильевна - заместитель директора государственного краевого бюджетного учреждения «Пермский государственный архив новейшей истории»
(по согласованию)
- Зятиков
Алексей Викторович - начальник отдела специальной документальной связи и режима секретности Администрации губернатора Пермского края
- Неганов
Сергей Васильевич - директор государственного краевого бюджетного учреждения «Пермский государственный архив новейшей истории» (по согласованию)
- Пасякин
Олег Викторович - заместитель начальника отдела планирования, предназначения и учета мобилизационных ресурсов военного комиссариата Пермского края
(по согласованию)
- Румянцев
Александр Николаевич - главный хранитель фондов государственного краевого бюджетного учреждения «Государственный архив Пермского края»
(по согласованию)

**У К А З****ГУБЕРНАТОРА ПЕРМСКОГО КРАЯ**

07.10.2016

№ 139

О формировании Избирательной комиссии Пермского края

На основании статей 22, 23 Федерального закона от 12 июня 2002 г. № 67-ФЗ «Об основных гарантиях избирательных прав и права на участие в референдуме граждан Российской Федерации», в соответствии со статьей 11 Федерального закона от 09 марта 2016 г. № 66-ФЗ «О внесении изменений в отдельные законодательные акты Российской Федерации о выборах и референдумах и иные законодательные акты Российской Федерации», статьями 8, 9, 10 Закона Пермского края от 20 февраля 2007 г. № 3-ПК «Об Избирательной комиссии Пермского края»

ПОСТАНОВЛЯЮ:

1. Предложить политическим партиям, общественным объединени-

ям, представительным органам муниципальных образований, Центральной избирательной комиссии Российской Федерации, Избирательной комиссии Пермского края действующего состава представить губернатору Пермского края кандидатуры в состав Избирательной комиссии Пермского края в период с 11 октября по 09 ноября 2016 года.

2. Настоящий указ вступает в силу со дня его официального опубликования.

3. Контроль за исполнением указа возложить на руководителя Администрации губернатора Пермского края Маховикова А.Ю.

В.Ф. Басаргин



У К А З

ГУБЕРНАТОРА ПЕРМСКОГО КРАЯ

07.10.2016

№ 140

**О внесении изменений
в отдельные указы губернатора Пермского края**

В соответствии с Указом Президента Российской Федерации от 21 сентября 2009 г. № 1065 «О проверке достоверности и полноты сведений, представляемых гражданами, претендующими на замещение должностей федеральной государственной службы, и федеральными государственными служащими, и соблюдения федеральными государственными служащими требований к служебному поведению» и Указом Президента Российской Федерации от 01 июля 2010 г. № 821 «О комиссиях по

соблюдению требований к служебному поведению федеральных государственных служащих и урегулированию конфликта интересов»

ПОСТАНОВЛЯЮ:

1. Утвердить прилагаемые изменения, которые вносятся в отдельные указы губернатора Пермского края.

2. Настоящий указ вступает в силу через 10 дней после дня его официального опубликования.

В.Ф. Басаргин

УТВЕРЖДЕНЫ
указом
губернатора Пермского края
от 07.10.2016 № 140

**ИЗМЕНЕНИЯ,
которые вносятся в отдельные указы губернатора Пермского края**

1. В указе губернатора Пермского края от 18 марта 2010 г. № 12 «О проверке достоверности и полноты сведений, представляемых гражданами, претендующими на замещение должностей государственной гражданской службы Пермского края, и государственными гражданскими служащими Пермского края, и соблюдения государственными гражданскими служащими Пермского края требований к служебному поведению» (в редакции указов губернатора Пермского края от 18 мая 2010 г. № 24, от 24 августа 2010 г. № 59, от 06 апреля 2011 г. № 27, от 22 декабря 2011 г. № 117, от 01 декабря 2014 г. № 203, от 07 мая 2015 г. № 62, от 08 октября 2015 г. № 140):

1.1. в пункте 3 слова «Фролова А.В.» исключить;

1.2. в Положении о проверке достоверности и полноты сведений, представляемых гражданами, претендующими на замещение должностей государственной гражданской службы Пермского края, и государственными гражданскими служащими Пермского края, и соблюдения государственных гражданскими служащими Пермского края требований к служебному поведению:

1.2.1. в подпункте «а» пункта 3 слова «руководителем Аппарата Правительства Пермского края» исключить;

1.2.2. в абзаце первом пункта 4 слова «должностные лица кадровых служб» заменить словами «должностные лица»;

1.2.3. дополнить пунктами 4(1), 4(2) следующего содержания:

«4(1). По решению губернатора Пермского края либо специально уполномоченного им должностного лица структурное подразделение Администрации по профилактике коррупционных и иных правонарушений вправе в установленном порядке осуществлять проверку:

а) достоверности и полноты сведений о доходах, расходах, об имуществе и обязательствах имущественного характера, представляемых гражданами, претендующими на замещение должностей гражданской службы, осуществление полномочий по которым влечет за собой обязанность представлять сведения о доходах, об имуществе и обязательствах имущественного характера, а также достоверности и полноты иных сведений, представляемых указанными гражданами в соответствии с нормативными правовыми актами Российской Федерации;

б) достоверности и полноты сведений о доходах, расходах, об имуществе и обязательствах имущественного характера, представляемых лицами, замещающими должности гражданской службы, указанные в подпункте «а» настоящего пункта;

в) соблюдения гражданскими служащими, замещающими должности гражданской службы, указанными в подпункте «а» настоящего пункта,

требований к служебному поведению.

4(2). Проверка, предусмотренная пунктом 4(1) настоящего Положения, может проводиться независимо от проверок, осуществляемых подразделениями кадровых служб государственных органов края по профилактике коррупционных и иных правонарушений или должностными лицами государственных органов края, ответственными за работу по профилактике коррупционных и иных правонарушений.»;

1.2.4. абзац первый пункта 5 изложить в следующей редакции:

«5. Решение о проведении проверки принимается должностными лицами, указанными в подпункте «а» пункта 3, подпункте «а» пункта 4, пункте 4(1) настоящего Положения.»;

1.2.5. пункт 6 изложить в следующей редакции:

«6. Основаниями для осуществления проверки, предусмотренной пунктом 1 настоящего Положения, является достаточная информация, представленная в письменном виде в установленном порядке:

а) правоохранительными органами, иными государственными органами, органами местного самоуправления и их должностными лицами;

б) структурным подразделением администрации по профилактике коррупционных и иных правонарушений, подразделениями кадровых служб государственных органов края по профилактике коррупционных и иных правонарушений или должностными лицами государственных органов края, ответственными за работу по профилактике коррупционных и иных правонарушений;

в) постоянно действующими руководящими органами политических партий и зарегистрированными в соответствии с законом иных общероссийских общественных объединений, не являющихся политическими партиями;

г) Общественной палатой Российской Федерации либо Общественной палатой Пермского края;

д) общероссийскими или региональными средствами массовой информации.»;

1.2.6. пункт 7 признать утратившим силу;

1.2.7. пункт 9 изложить в следующей редакции:

«9. Проверка осуществляется в срок, не превышающий 60 дней со дня принятия решения о ее проведении. Указанный срок может быть продлен до 90 дней лицом, принявшим решение о ее проведении.»;

1.2.8. в абзаце первом пункта 11 слова «должностные лица кадровых служб» заменить словами «должностные лица»;

1.2.9. в подпункте «а» пункта 14 слова «(за исключением случая, если проверка проводится по основанию, предусмотренному пунктом

6.1 настоящего Положения)» исключить;

1.2.10. в пункте 15:

1.2.10.1. слова «должностное лицо кадровой службы» заменить словами «должностное лицо»;

1.2.10.2. слова «Если при проведении проверки по основанию, предусмотренному пунктом 6.1 настоящего Положения, не были установлены обстоятельства, указанные в пунктах 21 – 23 настоящего Положения, то ознакомление гражданского служащего с результатами проверки не осуществляется.» исключить;

1.2.11. в пункте 18 слова «(за исключением случая, если проверка проводится по основанию, предусмотренному пунктом 6.1 настоящего Положения)» исключить;

1.2.12. в пункте 20 слова «должностным лицом кадровой службы» заменить словами «должностным лицом»;

1.2.13. пункты 22, 23 признать утратившими силу;

1.2.14. в абзаце первом пункта 24 слова «должностным лицам кадровых служб» заменить словами «должностным лицам».

2. В Положении о проверке достоверности и полноты сведений, представляемых гражданами, претендующими на замещение государственных должностей Пермского края председателя Правительства Пермского края, руководителя Администрации губернатора Пермского края, лицами, замещающими указанные государственные должности Пермского края, и соблюдения ими установленных ограничений, утвержденном указом губернатора Пермского края от 10 марта 2010 г. № 11 «О проверке достоверности и полноты сведений, представляемых гражданами, претендующими на замещение государственных должностей Пермского края председателя Правительства Пермского края, руководителя Администрации губернатора Пермского края, лицами, замещающими указанные государственные должности Пермского края, и соблюдения ими установленных ограничений» (в редакции указов губернатора Пермского края от 18 мая 2010 г. № 24, от 24 августа 2010 г. № 59, от 06 апреля 2011 г. № 27, от 22 декабря 2011 г. № 117, от 01 декабря 2014 г. № 203, от 08 октября 2015 г. № 140):

2.1. в пункте 2 слова «(за исключением случая, если проверка проводится по основанию, предусмотренному пунктом 3.1 настоящего Положения)» исключить;

2.2. пункт 3 изложить в следующей редакции:

«3. Основаниями для осуществления проверки, предусмотренной пунктом 1 настоящего Положения, является достаточная информация, представленная в письменном виде в установленном порядке:

а) правоохранными органами, иными государственными органами, органами местного самоуправления и их должностными лицами;

б) структурным подразделением администрации по профилактике коррупционных и иных правонарушений;

в) постоянно действующими руководящими органами политических партий и зарегистрированных в соответствии с законом иных общероссийских общественных объединений, не являющихся политическими партиями;

г) Общественной палатой Российской Федерации либо Общественной палатой Пермского края;

д) общероссийскими или региональными средствами массовой информации.»;

2.3. пункт 4 признать утратившим силу;

2.4. пункт 6 изложить в следующей редакции:

«6. Проверка осуществляется в срок, не превышающий 60 дней со дня принятия решения о ее проведении. Указанный срок может быть продлен до 90 дней по решению губернатора Пермского края.»;

2.5. в подпункте «а» пункта 9 слова «(за исключением случая, если проверка проводится по основанию, предусмотренному пунктом 3.1 настоящего Положения)» исключить;

2.6. в пункте 10 слова «Если при проведении проверки по основанию, предусмотренному пунктом 3.1 настоящего Положения, не были установлены обстоятельства, указанные в пунктах 16 – 17 настоящего Положения, то ознакомление лица, замещающего государственную должность Пермского края, с результатами проверки не осуществляется.» исключить;

2.7. в пункте 13 слова «(за исключением случая, если проверка проводится по основанию, предусмотренному пунктом 3.1 настоящего Положения)» исключить.

3. В Положении о комиссиях по соблюдению требований к служебному поведению государственных гражданских служащих Пермского края и урегулированию конфликта интересов, утвержденном указом губернатора Пермского края от 24 августа 2010 г. № 59 «О комиссиях по соблюдению требований к служебному поведению государственных гражданских служащих Пермского края и урегулированию конфликта интересов и о внесении изменений в отдельные указы губернатора Пермского края» (в редакции указов губернатора Пермского края от 06 апреля 2011 г. № 27, от 22 декабря 2011 г. № 117, от 06 февраля 2014 г. № 7, от 15 августа 2014 г. № 150, от 07 мая 2015 г. № 62, от 05 февраля 2016 г. № 12):

3.1. в пункте 7:

3.1.1. в подпункте «а» слова «и подразделения, где гражданский служащий, в отношении которого комиссией рассматривается вопрос о соблюдении требований к служебному поведению и(или) требований об урегулировании конфликта интересов, замещает должность гражданской службы» исключить;

3.1.2. подпункт «б» изложить в следующей редакции:

«б) представитель структурного подразделения Администрации губернатора Пермского края, осуществляющего полномочия органа Пермского края по профилактике коррупционных и иных правонарушений.»;

3.2. абзацы первый и второй пункта 9 признать утратившими силу;

3.3. в подпункте «а» пункта 15 слова «в соответствии с пунктом 22» заменить словами «в соответствии с пунктом 231».

4. В указе губернатора Пермского края от 20 октября 2015 г. № 149

«Об отдельных мерах по противодействию коррупции, принимаемых заместителями председателя Правительства Пермского края, руководителями исполнительных органов государственной власти Пермского края» (в редакции указов губернатора Пермского края от 02 ноября 2015 г. № 154, от 05 февраля 2016 г. № 12):

4.1. дополнить пунктом 2(1) следующего содержания:

«2(1). Утвердить Порядок уведомления представителя нанимателя заместителями председателя Правительства Пермского края, руководителями исполнительных органов государственной власти Пермского края о выполнении иной оплачиваемой работы.»;

4.2. дополнить Порядком уведомления представителя нанимателя заместителями председателя Правительства Пермского края, руководителями исполнительных органов государственной власти Пермского края о выполнении иной оплачиваемой работы согласно приложению к настоящему изменению.

Приложение
к изменениям, которые вносятся в
отдельные указы губернатора Пермского края

«УТВЕРЖДЕН
указом
губернатора Пермского края
от 20.10.2015 № 149

ПОРЯДОК

уведомления представителя нанимателя заместителями председателя Правительства Пермского края, руководителями исполнительных органов государственной власти Пермского края о выполнении иной оплачиваемой работы

1. Настоящий Порядок разработан в соответствии с частью 2 статьи 14 Федерального закона от 27 июля 2004 г. № 79-ФЗ «О государственной гражданской службе Российской Федерации» (далее – Федеральный закон) и устанавливает процедуру уведомления государственными гражданскими служащими Пермского края, замещающими должность заместителя председателя Правительства Пермского края, руководителя исполнительного органа государственной власти Пермского края (далее – гражданский служащий), представителя нанимателя о намерении выполнять иную оплачиваемую работу, а также форму, содержание и порядок регистрации таких уведомлений.

2. Понятие «конфликт интересов» в настоящем Порядке применяется в значении, определенном Федеральным законом от 25 декабря 2008 г. № 273-ФЗ «О противодействии коррупции».

3. Гражданский служащий обязан предварительно (заблаговременно до начала выполнения иной оплачиваемой работы, в том числе выполняемой по гражданско-правовому договору) уведомить в письменной форме о планируемом им выполнении иной оплачиваемой работы председателя Правительства Пермского края.

4. Уведомление о выполнении иной оплачиваемой работы (далее – уведомление) составляется гражданским служащим по форме согласно приложению 1 к настоящему Порядку.

5. Каждый случай предполагаемых изменений (дополнений) вида деятельности, характера, места или условий работы, выполняемой гражданским служащим, требует отдельного уведомления.

6. Гражданские служащие направляют уведомления для регистрации в структурное подразделение Администрации губернатора Пермского

края (далее – Администрация), осуществляющее функции государственного органа по профилактике коррупционных и иных правонарушений (далее – структурное подразделение по профилактике коррупционных и иных правонарушений).

7. Регистрация уведомлений осуществляется структурным подразделением по профилактике коррупционных и иных правонарушений в день их поступления в журнале регистрации уведомлений о выполнении иной оплачиваемой работы, оформленном по форме согласно приложению 2 к настоящему Порядку.

Листы журнала регистрации уведомлений о выполнении иной оплачиваемой работы должны быть пронумерованы, прошнурованы и скреплены печатью Администрации.

Структурное подразделение по профилактике коррупционных и иных правонарушений обеспечивает направление зарегистрированного уведомления председателю Правительства Пермского края в день его получения.

8. Уведомление гражданского служащего с соответствующей отметкой председателя Правительства Пермского края приобщается структурным подразделением по профилактике коррупционных и иных правонарушений к личному делу гражданского служащего.

9. Копия зарегистрированного в установленном порядке уведомления с соответствующей отметкой председателя Правительства Пермского края об ознакомлении выдается гражданскому служащему на руки либо направляется по почте с уведомлением о вручении.

Приложение 1
к Порядку уведомления представителя нанимателя заместителями председателя Правительства Пермского края, руководителями исполнительных органов государственной власти Пермского края о выполнении иной оплачиваемой работы

Председателю Правительства
Пермского края

(инициалы, фамилия)

(ФИО, должность гражданского служащего)

УВЕДОМЛЕНИЕ

В соответствии с частью 2 статьи 14 Федерального закона от 27 июля 2004 г. № 79-ФЗ «О государственной гражданской службе Российской Федерации» я, _____

(ФИО)

замещающий(ая) должность государственной гражданской службы _____

(наименование замещаемой должности государственной гражданской службы)

намерен(а) с «__» _____ 20__ года по «__» _____ 20__ года

заниматься _____

оплачиваемой (педагогической, научной, творческой или иной деятельностью)

деятельностью, выполняя работу по _____

(трудовому договору, гражданско-правовому договору, авторскому договору и т.п.)

в _____

(полное наименование организации, учреждения, юридический адрес)

Работа _____

(конкретная работа или трудовая функция, например, «по обучению студентов» и т.д.)

не повлечет за собой конфликта интересов. При выполнении указанной работы

обязуюсь не нарушать запреты и соблюдать требования к служебному поведению государственного гражданского служащего, установленные

статьями 17 и 18 Федерального закона от 27 июля 2004 г. № 79-ФЗ

«О государственной гражданской службе Российской Федерации».

«__» _____ 20__ года

(подпись)

(расшифровка подписи)

Уведомление зарегистрировано «__» _____ 20__ г. рег. № _____

(подпись, ФИО, должность государственного гражданского служащего, зарегистрировавшего уведомление)

Приложение 2
к Порядку уведомления представителя нанимателя заместителями председателя Правительства Пермского края, руководителями исполнительных органов государственной власти Пермского края о выполнении иной оплачиваемой работы

ЖУРНАЛ РЕГИСТРАЦИИ УВЕДОМЛЕНИЙ представителя нанимателя заместителями председателя Правительства Пермского края, руководителями исполнительных органов государственной власти Пермского края о выполнении иной оплачиваемой работы

№ п/п	Дата регистрации уведомления	ФИО, должность лица, представившего уведомление	ФИО, должность гражданского служащего, принявшего уведомление	Подпись гражданского служащего, принявшего уведомление	Подпись лица, представившего уведомление, в получении копии уведомления	Дата направления уведомления представителю нанимателя	Дата приобщения уведомления к личному делу	Примечание
1	2	3	4	5	6	7	8	9



ПРАВИТЕЛЬСТВО ПЕРМСКОГО КРАЯ

ПОСТАНОВЛЕНИЕ

30.09.2016

№ 851-п

О внесении изменений в постановление Правительства Пермского края от 14 августа 2015 г. № 536-п «О награждении знаком отличия Пермского края обучающихся общеобразовательных организаций, профессиональных образовательных организаций Пермского края»

В целях реализации Закона Пермского края от 29 июня 2016 г. № 674-ПК «О внесении изменений в Закон Пермского края «О награждении знаком отличия Пермского края обучающихся общеобразовательных организаций, профессиональных образовательных организаций Пермского края» и совершенствования механизма отбора кандидатов на получение знака отличия Пермского края «Гордость Пермского края»

Правительство Пермского края ПОСТАНОВЛЯЕТ:

1. Утвердить прилагаемые изменения, которые вносятся в постанов-

ление Правительства Пермского края от 14 августа 2015 г. № 536-п «О награждении знаком отличия Пермского края обучающихся общеобразовательных организаций, профессиональных образовательных организаций Пермского края» (в редакции постановления Правительства Пермского края от 19 января 2016 г. № 11-п).

2. Настоящее постановление вступает в силу через 10 дней после дня его официального опубликования.

**Председатель Правительства
Пермского края
Г.П. Тушнолобов**

УТВЕРЖДЕНЫ
постановлением
Правительства Пермского края
от 30.09.2016 № 851-п

ИЗМЕНЕНИЯ, которые вносятся в постановление Правительства Пермского края от 14 августа 2015 г. № 536-п «О награждении знаком отличия Пермского края обучающихся общеобразовательных организаций, профессиональных образовательных организаций Пермского края»

1. Наименование изложить в следующей редакции:
«О награждении знаком отличия Пермского края «Гордость Пермского края» обучающихся образовательных организаций Пермского края»;

2. пункт 1 изложить в следующей редакции:

«1. Утвердить прилагаемое Положение о награждении знаком отличия Пермского края «Гордость Пермского края» обучающихся образовательных организаций Пермского края.»;

3. пункт 2 изложить в следующей редакции:

«2. Определить главным распорядителем бюджетных средств на выплату единовременных премий получателям знака отличия Пермского края «Гордость Пермского края» – обучающимся образовательных организаций Пермского края Министерство образования и науки Пермского края.»;

4. в Положении о награждении знаком отличия Пермского края обучающихся общеобразовательных организаций, профессиональных образовательных организаций Пермского края:

4.1. наименование изложить в следующей редакции:

**«ПОЛОЖЕНИЕ
о награждении знаком отличия Пермского края «Гордость
Пермского края» обучающихся образовательных
организаций Пермского края»;**

4.2. пункт 1.1 изложить в следующей редакции:

«1.1. Настоящее Положение определяет условия и порядок выдвижения и отбора кандидатов на получение знака отличия Пермского края «Гордость Пермского края» (далее – знак отличия) из числа обучающихся по основным общеобразовательным программам, адаптированным основным общеобразовательным программам, дополнительным общеобразовательным программам, образовательным программам среднего профессионального образования по очной форме обучения в государственных

краевых, муниципальных и частных общеобразовательных организациях, государственных краевых и муниципальных организациях дополнительного образования, государственных краевых профессиональных образовательных организациях, финансируемых за счет средств бюджета Пермского края и бюджетов муниципальных районов (городских округов) Пермского края и расположенных на территории Пермского края (далее соответственно – обучающиеся, образовательные организации), а также порядок расходования средств бюджета Пермского края на награждение знаком отличия и выплату единовременных премий.»;

4.3. дополнить пунктом 1.3 следующего содержания:

«1.3. Награждение знаком отличия и выплата единовременных премий производится в целях моральной и материальной поддержки одаренных обучающихся Пермского края.»;

4.4. раздел II изложить в следующей редакции:

«II. Условия награждения знаком отличия

2.1. Знаком отличия награждаются обучающиеся, проявившие выдающиеся способности в учебной, физкультурной, спортивной, научной, научно-технической, творческой, общественной деятельности, в культуре, искусстве, художественном творчестве и (или) демонстрирующие высокие результаты в международных, всероссийских, окружных, межрегиональных и региональных мероприятиях (далее – мероприятия), перечень которых ежегодно утверждается правовым актом Правительства Пермского края.

2.2. Награждение знаком отличия производится по следующим номинациям:

«общественная деятельность»;
«культура и искусство»;

«физическая культура и спорт»; «интеллект».

2.3. Отбор кандидатов на получение знака отличия осуществляется по результатам их деятельности и участия в мероприятиях по одной номинации за период от одного до двух полных учебных годов.

2.4. Знаком отличия награждаются обучающиеся не чаще чем один раз в два года по одной номинации.

2.5. Кандидатами на получение знака отличия могут быть обучающиеся образовательных организаций Пермского края в возрасте от 14 лет до 21 года включительно, в том числе окончившие образовательные организации в текущем году.

2.6. Критерии отбора кандидатов на получение знака отличия определены в приложении 1 к настоящему Положению.

2.7. Количество получателей знака отличия в муниципальных районах (городских округах) Пермского края из числа обучающихся в муниципальных общеобразовательных организациях, муниципальных организациях дополнительного образования (далее – муниципальные образовательные организации) и частных общеобразовательных организациях, расположенных на территории муниципального района (городского округа), и количество получателей знака отличия из числа обучающихся в государственных краевых общеобразовательных организациях, государственных краевых организациях дополнительного образования, государственных краевых профессиональных образовательных организациях (далее – краевые государственные образовательные организации) в очередном году устанавливается решением краевой комиссии по присуждению знака отличия обучающимся Пермского края и утверждается правовым актом Правительства Пермского края не позднее 15 декабря текущего года.

2.8. В соответствии с установленным количеством получателей знака отличия комиссии по отбору кандидатов на получение знака отличия, созданные органами местного самоуправления муниципальных районов (городских округов) Пермского края (далее – муниципальные комиссии), и краевая комиссия по отбору кандидатов, обучающихся в краевых государственных образовательных организациях Пермского края (далее – краевая комиссия), ежегодно, до 14 октября определяют количество получателей знака отличия отдельно по каждой номинации.;

4.5. в пункте 3.1:

4.5.1. в абзаце первом слова «образовательные организации представляют в муниципальную комиссию» заменить словами «муниципальные образовательные организации и частные общеобразовательные организации представляют в муниципальные комиссии, а краевые государственные образовательные организации – в краевую комиссию»;

4.5.2. абзац второй изложить в следующей редакции:

«ходатайство, оформленное на бланке образовательной организации, подписанное руководителем образовательной организации, с печатью образовательной организации по форме согласно приложению 7 к настоящему Положению.»;

4.6. дополнить пунктом 3.1(1) следующего содержания:

3.1(1). На получение знака отличия выдвигаются обучающиеся, набравшие в индивидуальном рейтинге кандидата на получение знака отличия не менее 10 баллов.

При выдвижении и отборе кандидатов на получение знака отличия учитывается их участие в мероприятиях в очном этапе (за исключением тех мероприятий, которые проходят только в заочном этапе).

В случае если в каждом из направлений мероприятия вручаются одновременно сертификат и наградной документ, то в индивидуальном рейтинге кандидата на получение знака отличия учитываются баллы только за наградной документ.

Условия выдвижения кандидата на получение знака отличия, участвовавшего в мероприятиях в составе команды (группы, коллектива):

при подсчете баллов по номинациям «общественная деятельность» и «интеллект» учитывается участие кандидата и в общекомандном зачете, и в индивидуальном выступлении команды (группы) в каждом из направлений мероприятия в том случае, если имеется сертификат участника, именной наградной документ, именная награда или участие в команде (группе) подтверждено копией протокола мероприятия (или иным документом организатора мероприятия) и наградным документом команды (группы) за участие в мероприятии;

при подсчете баллов по номинации «культура и искусство» учитывается участие кандидата в том случае, если имеется сертификат участника, именной наградной документ, именная награда или участие в коллективе подтверждено справкой из образовательной организации, ходатайствующей о награждении знаком отличия, и наградным документом коллектива за участие в мероприятии;

при подсчете баллов по номинации «физическая культура и спорт» учитывается участие кандидата и в общекомандном зачете, и в индивидуальном выступлении команды (группы) в каждом из направлений мероприятия в том случае, если имеется сертификат участника, именной наградной документ или именная награда и участие в команде (группе) подтверждено копией протокола соревнований (с указанием фамилии и имени спортсмена).

У спортсменов командных игровых видов спорта количество баллов согласно приложению 1 к настоящему Положению увеличивается на 5.»;

4.7. пункт 3.2 изложить в следующей редакции:

«3.2. Муниципальные комиссии и краевая комиссия рассматривают документы каждого обучающегося, указанные в пункте 3.1 настоящего Положения, поступившие от образовательных организаций, производят отбор кандидатов на получение знака отличия посредством проверки представленных документов на предмет соответствия требованиям, установленным настоящим Положением, до 14 октября текущего года.»;

4.8. в пункте 3.4:

4.8.1. абзац первый изложить в следующей редакции:

«3.4. По результатам ранжирования в соответствии с установленным правовым актом Правительства Пермского края количеством получателей знака отличия муниципальные комиссии и краевая комиссия принимают решения о получателях знака отличия по каждой номинации и формируют списки получателей знака отличия.»;

4.8.2. в абзаце втором:

4.8.2.1. после слов «получателей знака» дополнить словом «отличия»;

4.8.2.2. дополнить словами «по присуждению знака отличия обучающимся Пермского края»;

4.9. пункт 3.5 признать утратившим силу;

4.10. пункт 3.6 изложить в следующей редакции:

«3.6. Решения муниципальных комиссий и краевой комиссии об определении количества получателей знака отличия отдельно по каждой номинации и сформированные списки получателей знака отличия из числа обучающихся в муниципальных образовательных организациях, частных общеобразовательных организациях, краевых государственных образовательных организациях оформляются протоколами муниципальных комиссий и краевой комиссии, которые направляются в краевую комиссию по присуждению знака отличия обучающимся Пермского края не позднее 15 октября текущего года.»;

4.11. абзац первый пункта 3.7 после слов «Краевая комиссия» дополнить словами «по присуждению знака отличия обучающимся Пермского края»;

4.12. пункт 3.7.1 после слов «в муниципальных» дополнить словами «образовательных организациях»;

4.13. пункт 3.7.2 изложить в следующей редакции:

«3.7.2. принимает решение о присуждении знака отличия обучающимся в краевых государственных образовательных организациях на основании протокола краевой комиссии.»;

4.14. пункт 3.8 после слов «краевая комиссия» дополнить словами «по присуждению знака отличия обучающимся Пермского края»;

4.15. в пункте 3.9 слова «Решение краевой комиссии о присуждении знака отличия оформляется протоколом (далее – протокол краевой комиссии), который подписывается председателем краевой комиссии» заменить словами «Решение краевой комиссии по присуждению знака отличия обучающимся Пермского края о присуждении в текущем году знака отличия обучающимся образовательных организаций Пермского края оформляется протоколом, который подписывается председателем краевой комиссии по присуждению знака отличия обучающимся Пермского края»;

4.16. в пункте 3.10:

4.16.1. слова «единовременной премии» заменить словами «единовременных премий»;

4.16.2. после слов «в краевых» дополнить словом «государственных»;

4.16.3. слова «в муниципальных и частных общеобразовательных организациях в текущем году, на основании протокола краевой комиссии» заменить словами «в муниципальных образовательных организациях и частных общеобразовательных организациях в текущем году (далее – приказы», на основании протокола краевой комиссии по присуждению знака отличия обучающимся Пермского края»;

4.17. пункт 3.11 после слов «краевой комиссии» дополнить словами «по присуждению знака отличия обучающимся Пермского края»;

4.18. дополнить пунктом 3.12 следующего содержания:

«3.12. После размещения протокола краевой комиссии по присуждению знака отличия обучающимся Пермского края в информационно-телекоммуникационной сети «Интернет» образовательные организации представляют в муниципальные комиссии (краевую комиссию) заявления обучающихся, которым присужден знак отличия, по форме согласно приложению 8 к настоящему Положению.»;

4.19. пункт 4.1 после слов «в муниципальных» дополнить словами «образовательных организациях»;

4.20. в пункте 4.3:

4.20.1. слова «единовременной премии» заменить словами «единовременных премий»;

4.20.2. после слов «в муниципальных» дополнить словами «образовательных организациях»;

4.21. пункт 4.4 после слова «муниципальным» дополнить словами «образовательным организациям»;

4.22. в пункте 4.5:

4.22.1. после слова «муниципальными» дополнить словами «образовательными организациями»;

4.22.2. цифры «30» заменить цифрами «25»;

4.23. в пункте 4.6:

4.23.1. после слова «краевых» дополнить словом «государственных»;

4.23.2. после слова «краевой» дополнить словом «государственной»;

4.24. в пункте 4.7 цифры «30» заменить цифрами «25»;

4.25. в приложении 1:

4.25.1. наименование изложить в следующей редакции:

«КРИТЕРИИ ОТБОРА

**кандидатов на получение знака отличия Пермского края
«Гордость Пермского края»;**

4.25.2. графу 2 строки 1.5 дополнить словами «, подтвержденное справкой об участии обучающегося в патенте на изобретение, выданной образовательной организацией, и копией патента на изобретение»;

4.25.3. графу 2 строки 2.2 дополнить словами «, подтвержденное удостоверением или копией приказа Министерства спорта России»;

4.25.8. строку 3.2 изложить в следующей редакции:

3.2	Получение творческим коллективом, в состав которого входит обучающийся, звания «Образцовый детский коллектив», подтвержденное свидетельством и справкой образовательной организации об участии обучающегося в коллективе	8	-	-	-
-----	--	---	---	---	---

4.25.9. графу 2 строки 4.2 после слова «ситуации» дополнить словами «, подтвержденное справкой образовательной организации, а также копией статьи о совершенном поступке в средствах массовой информации или информацией с описанием совершенного поступка»;

4.25.10. графу 2 строки 4.3 дополнить словами «(прилагается информация о волонтерском движении и об участии обучающегося в упомянутом движении)»;

4.25.11. графу 2 строки 4.4 дополнить словами «, подтвержденное справкой образовательной организации (прилагается информация об общественном проекте и участии обучающегося в упомянутом проекте)»;

4.25.12. графу 2 строки 4.5 дополнить словами «, подтвержденное справкой образовательной организации (прилагается информация об общественной организации и участии обучающегося в упомянутой организации)»;

4.27.2. позицию:

	ИТОГО (сумма баллов, набранных кандидатом на получение знака отличия)	
--	---	--

изложить в следующей редакции:

	ИТОГО (сумма баллов, набранных кандидатом на получение знака отличия Пермского края «Гордость Пермского края»)	
--	--	--

4.27.3. в сноске слова «общеобразовательных организаций, профессиональных» исключить;

4.28. приложение 4 изложить в редакции согласно приложению 1 к настоящим изменениям;

4.29. в приложении 5:

4.29.1. наименование изложить в следующей редакции:

«ОТЧЕТ

**о расходовании средств на награждение знаком отличия
Пермского края «Гордость Пермского края» и выплату
единовременных премий»;**

4.29.2. слова «краевой образовательной организации» заменить слова-

4.25.4. графу 2 строки 2.3 дополнить словами «, подтвержденное удостоверением или копией приказа Министерства спорта России»;

4.25.5. графу 2 строки 2.4 дополнить словами «, подтвержденное удостоверением или копией приказа Министерства спорта России»;

4.25.6. графу 2 строки 2.5 дополнить словами «, подтвержденное зачетной классификационной книжкой спортсмена или копией приказа Министерства физической культуры, спорта и туризма Пермского края»;

4.25.7. графу 2 строки 2.6 дополнить словами «, подтвержденное зачетной классификационной книжкой спортсмена или копией приказа Министерства физической культуры, спорта и туризма Пермского края»;

4.26. в приложении 2:

4.26.1. наименование изложить в следующей редакции:

«ИНФОРМАЦИОННАЯ КАРТА

**кандидата на получение знака отличия Пермского края
«Гордость Пермского края»;**

4.26.2. слова «Реквизиты счета обучающегося (не допускаются реквизиты счета законных представителей), открытого в кредитной организации, с официальной выпиской из банка с реквизитами счета клиента» исключить;

4.27. в приложении 3:

4.27.1. наименование изложить в следующей редакции:

«ИНДИВИДУАЛЬНЫЙ РЕЙТИНГ

**кандидата на получение знака отличия Пермского края
«Гордость Пермского края»;**

ми «краевой государственной образовательной организации»;

4.30. наименование приложения 6 изложить в следующей редакции:

«СВОДНЫЙ ОТЧЕТ

**о расходовании средств на награждение знаком отличия
Пермского края «Гордость Пермского края» и выплату
единовременных премий»;**

4.31. дополнить приложением 7 согласно приложению 2 к настоящим изменениям;

4.32. дополнить приложением 8 согласно приложению 3 к настоящим изменениям.

Приложение 1
к изменениям, которые вносятся в постановление
Правительства Пермского края от 14 августа 2015 г. № 536-п
«О награждении знаком отличия Пермского края
обучающихся общеобразовательных организаций,
профессиональных образовательных организаций
Пермского края»

«Приложение 4
к Положению о награждении знаком отличия
Пермского края «Гордость Пермского края»
обучающихся образовательных организаций
Пермского края

Форма

СОГЛАСИЕ

**на обработку персональных данных и размещение информации
в информационно-телекоммуникационной сети «Интернет»**

(заполняется совершеннолетним обучающимся)

Я, _____ (фамилия, имя, отчество)

проживающий(-ая) по адресу _____

_____ (место регистрации)

паспорт серия _____ номер _____ выдан _____

_____ дата выдачи _____

выражаю свое согласие на обработку следующих персональных данных: фамилия, имя, отчество, год, месяц, дата, место рождения, адрес регистрации, место учебы, номер лицевого счета в кредитной организации и любая иная информация, относящаяся ко мне (далее – персональные данные).

(заполняется законным представителем несовершеннолетнего обучающегося)

Я, _____,

(фамилия, имя, отчество матери, отца, опекуна и т.д.)

проживающий(-ая) по адресу _____

(место регистрации)

паспорт серия _____ номер _____ выдан _____

дата выдачи _____

выражаю свое согласие на обработку персональных данных _____

(фамилия, имя, отчество несовершеннолетнего обучающегося)

фамилия, имя, отчество, год, месяц, дата, место рождения, адрес регистрации, место учебы, номер лицевого счета в кредитной организации и любая иная информация обо мне и о лице, представителем которого я являюсь

(далее – персональные данные).

В соответствии с требованиями статьи 9 Федерального закона от 27 июля 2006 г. № 152-ФЗ «О персональных данных» подтверждаю свое согласие на обработку моих персональных данных/личности, представителем которой

я являюсь (нужное подчеркнуть), на основании действующего законодательства для рассмотрения возможности получения знака отличия Пермского края «Гордость Пермского края» (далее – знак отличия), вручения удостоверения

о получении знака отличия, выплаты единовременной премии согласно Закону Пермского края от 08 декабря 2014 г. № 404-ПК «О награждении знаком отличия Пермского края обучающихся образовательных организаций Пермского края» и размещение информации (фамилия, имя, отчество, место учебы) в информационно-телекоммуникационной сети «Интернет» Министерству образования и науки Пермского края (г. Пермь, ул. Куйбышева, д. 14), ГБУ ДПО «Институт развития образования Пермского края» (г. Пермь, ул. Екатерининская, д. 210),

(данная организация указывается в случае, если кандидат направляет документы в краевую комиссию)

краевой государственной образовательной организации _____/

(указывается в случае, если кандидат направляет документы в краевую комиссию)

муниципальной организации _____

(указывается наименование организации, адрес ее местонахождения и иной организации, которая планирует размещение информации о награждении знаком отличия, если кандидат направляет документы в муниципальную комиссию)

Даю согласие на осуществление всех действий (операций) с моими персональными данными, включая сбор, систематизацию, накопление, хранение, обновление, изменение, использование, обезличивание, блокирование, уничтожение, обработку персональных данных посредством внесения их в электронную базу данных, включения в списки (реестры)

и отчетные формы, предусмотренные документами, регламентирующими предоставление отчетных данных (документов), и передачу их уполномоченным органам.

Согласие вступает в силу со дня подписания и действует бессрочно.

_____ / _____ /
(дата) (подпись совершеннолетнего/ (расшифровка подписи)
представителя несовершеннолетнего)»

Приложение 2
к изменениям, которые вносятся в постановление Правительства
Пермского края от 14 августа 2015 г. № 536-п «О награждении
знаком отличия Пермского края обучающихся
общеобразовательных организаций, профессиональных
образовательных организаций Пермского края»

«Приложение 7
к Положению о награждении знаком отличия
Пермского края «Гордость Пермского края»
обучающихся образовательных организаций
Пермского края

Форма

Муниципальной комиссии по отбору кандидатов,
обучающихся в муниципальных образовательных
организациях и частных общеобразовательных
организациях Пермского края, на получение знака
отличия Пермского края «Гордость Пермского края»/
Краевой комиссии по отбору кандидатов, обучающихся
в краевых государственных образовательных организациях
Пермского края, на получение знака отличия
Пермского края «Гордость Пермского края»
(выбрать необходимое)

Адрес комиссии:

ХОДАТАЙСТВО о награждении знаком отличия Пермского края «Гордость Пермского края»

В связи с проявленными выдающимися способностями в учебной деятельности (физкультурной, спортивной, научной, научно-технической, творческой, общественной деятельности, в культуре, искусстве, художественном творчестве)

(выбрать необходимое)

и(или) высокими результатами в международных мероприятиях (всероссийских, окружных, межрегиональных и региональных мероприятиях)

(выбрать необходимое)

_____ (наименование образовательной организации (в именительном падеже) и муниципального района (городского округа)

ходатайствует о награждении знаком отличия Пермского края «Гордость Пермского края» в номинации «общественная деятельность» («культура

и искусство», «физическая культура и спорт», «интеллект»)
(выбрать необходимое)

_____ (фамилия, имя, отчество кандидата (в родительном падеже))

обучающегося(-йся) _____

(класс (курс), наименование образовательной организации по уставу)

_____ (дата)

Руководитель образовательной организации
(подпись/расшифровка подписи)
М.П.»

_____ / _____ /

Приложение 3
к изменениям, которые вносятся в постановление Правительства
Пермского края от 14 августа 2015 г. № 536-п «О награждении
знаком отличия Пермского края обучающихся
общеобразовательных организаций, профессиональных
образовательных организаций Пермского края»

«Приложение 8
к Положению о награждении знаком отличия Пермского края
«Гордость Пермского края» обучающихся
образовательных организаций Пермского края

Форма

Муниципальной комиссии по отбору кандидатов, обучающихся
в муниципальных образовательных организациях и частных
общеобразовательных организациях Пермского края,
на получение знака отличия Пермского края «Гордость
Пермского края»/
Краевой комиссии по отбору кандидатов, обучающихся
в краевых государственных образовательных организациях
Пермского края, на получение знака отличия
Пермского края «Гордость Пермского края»
(выбрать необходимое)

Фамилия, имя, отчество (в родительном падеже)
Адрес проживания:
(индекс, город, улица, дом, квартира)
Контактные телефоны:
Домашний:
Мобильный:
Мобильный телефон родителей:

ЗАЯВЛЕНИЕ

Прошу причитающуюся мне единовременную премию, присужденную
в соответствии с Законом Пермского края от 08 декабря 2014 г. № 404-ПК
«О награждении знаком отличия Пермского края обучающихся образовательных организаций Пермского края», перечислить на лицевой
счет № _____, открытый в _____ банке _____ отделения № _____ города _____.

ИНН банка:

КПП банка:

БИК банка (9 цифр):

Кор./счет (20 цифр; последние три цифры должны совпадать

с последними цифрами БИК):

(не допускаются реквизиты счета законных представителей).

Об ответственности за достоверность предоставленных сведений предупрежден(а).

(подпись обучающегося(-йся))/(расшифровка подписи)»



ПРАВИТЕЛЬСТВО ПЕРМСКОГО КРАЯ

ПОСТАНОВЛЕНИЕ

30.09.2016

№ 852-п

Об утверждении Порядка выдачи разрешений на открытие на территории Пермского края представительств субъектов иностранных федеративных государств и административно-территориальных образований иностранных государств

В соответствии со статьей 10 Федерального закона от 04 января 1999 г. № 4-ФЗ «О координации международных и внешнеэкономических связей субъектов Российской Федерации», Законом Пермского края от 06 мая 2016 г. № 634-ПК «О международных и внешнеэкономических связях Пермского края»

Правительство Пермского края ПОСТАНОВЛЯЕТ:

1. Утвердить прилагаемый Порядок выдачи разрешений на открытие на территории Пермского края представительств субъектов иностранных федеративных государств и административно-территориальных образований иностранных государств.

2. Определить исполнительным органом государственной власти

Пермского края, уполномоченным на организацию процедуры выдачи разрешений на открытие на территории Пермского края представительств субъектов иностранных федеративных государств и административно-территориальных образований иностранных государств, Агентство по инвестициям и внешнеэкономическим связям Пермского края.

3. Настоящее постановление вступает в силу через 10 дней после дня его официального опубликования.

4. Контроль за исполнением постановления возложить на заместителя председателя Правительства – министра промышленности, предпринимательства и торговли Пермского края Чибисова А.В.

Председатель Правительства
Пермского края
Г.П. Тушнолобов

УТВЕРЖДЕН
постановлением
Правительства Пермского края
от 30.09.2016 № 852-п

ПОРЯДОК выдачи разрешений на открытие на территории Пермского края представительств субъектов иностранных федеративных государств и административно-территориальных образований иностранных государств

I. Общие положения

1.1. Настоящий Порядок определяет процедуру выдачи разрешений на открытие на территории Пермского края представительств субъектов иностранных федеративных государств и административно-территориальных образований иностранных государств в целях реализации соглашений об осуществлении международных и внешнеэкономических связей Пермского края, а также процедуру прекращения деятельности указанных представительств.

1.2. В настоящем Порядке используются следующие понятия:

иностранное представительство – представительство субъектов иностранных федеративных государств, административно-территориальных образований иностранных государств;

правомочный орган – орган субъекта иностранного федеративного государства или орган административно-территориального образования иностранного государства, уполномоченный на заключение соглашения

об открытии иностранного представительства;

соглашение об открытии иностранного представительства (далее – соглашение) – соглашение об осуществлении международных и внешнеэкономических связей, предметом которого является открытие иностранного представительства, заключаемое между Пермским краем и правомочным органом;

уполномоченный орган – исполнительный орган государственной власти Пермского края, уполномоченный на организацию процедуры выдачи разрешений на открытие на территории Пермского края иностранных представительств;

обращение об открытии иностранного представительства (далее – обращение) – обращение правомочного органа, заинтересованного в открытии на территории Пермского края иностранного представительства.

II. Представление обращения

об открытии иностранного представительства

2.1. Правомочный орган, заинтересованный в открытии иностранного представительства на территории Пермского края, направляет на имя губернатора Пермского края обращение.

Обращение может быть направлено правомочным органом также через Министерство иностранных дел Российской Федерации либо через соответствующее дипломатическое представительство в Российской Федерации.

2.2. Обращение должно содержать следующую информацию:

2.2.1. цель открытия иностранного представительства;

2.2.2. планируемый срок деятельности иностранного представительства;

2.2.3. сфера деятельности иностранного представительства;

2.2.4. предполагаемое местонахождение иностранного представительства (наименование муниципального образования Пермского края и(или) адрес);

2.2.5. сведения о руководителе и работниках иностранного представи-

тельства (фамилия, имя, отчество (при наличии), гражданство).

2.3. К обращению прилагаются следующие документы:

2.3.1. копия устава субъекта иностранного федеративного государства, административно-территориального образования иностранного государства;

2.3.2. копии документов, подтверждающих юридический статус правомочного органа;

2.3.3. документы, подтверждающие полномочия руководителя или уполномоченного представителя правомочного органа (копия решения об избрании, о назначении на должность – для лица, имеющего право действовать без доверенности; доверенность, выданная в соответствии с законодательством Российской Федерации);

2.3.4. биографическая справка о руководителе иностранного представительства;

2.3.5. проект соглашения и проект положения об иностранном представительстве, являющийся неотъемлемой частью указанного соглашения;

2.3.6. нотариально заверенный перевод на русский язык документов (копий документов), указанных в пунктах 2.3.1 – 2.3.5 настоящего Порядка, в соответствии с законодательством Российской Федерации.

2.4. Обращение и прилагаемые к нему документы (копии документов), представленные правомочным органом согласно пунктам 2.3.1 – 2.3.5 настоящего Порядка, должны быть:

2.4.1. подписаны (заверены) руководителем правомочного органа или его уполномоченным представителем, а также скреплены печатью правомочного органа (при наличии).

Указанные требования не распространяются на нотариально заверенные копии документов или оригиналы документов, выданные правомочному органу третьими лицами и подписанные уполномоченными представителями таких лиц;

2.4.2. выполнены с использованием технических средств, аккуратно, без подчисток, исправлений, помарок, неустановленных сокращений и формулировок, допускающих двоякое толкование.

III. Рассмотрение обращения об открытии иностранного представительства

3.1. Поступившее на имя губернатора Пермского края обращение и прилагаемые к нему документы (копии документов) подлежат регистрации департаментом документационного обеспечения Аппарата Правительства Пермского края в соответствии с Инструкцией по делопроизводству в Администрации губернатора Пермского края, Аппарате Правительства Пермского края, исполнительных органах государственной власти Пермского края, утвержденной распоряжением губернатора Пермского края от 16 марта 2009 г. № 19-р.

3.2. Обращение и прилагаемые к нему документы (копии документов) направляются в уполномоченный орган.

3.3. Уполномоченный орган в срок не позднее 5 рабочих дней, следующих за днем получения обращения и прилагаемых к нему документов:

3.3.1. возвращает обращение правомочному органу без рассмотрения с указанием причин возврата в случае:

несоответствия документов (копий документов) по составу и содержанию требованиям, предусмотренным пунктами 2.2, 2.3 настоящего Порядка;

несоблюдения требований к оформлению обращения и прилагаемых к нему документов (копий документов), установленных пунктом 2.4 настоящего Порядка.

Правомочный орган после устранения выявленных недостатков вправе повторно направить в адрес губернатора Пермского края доработанные документы (копии документов) в порядке, предусмотренном для первоначального представления обращения;

3.3.2. при отсутствии оснований для возврата обращения направляет его в заинтересованные исполнительные органы государственной власти Пермского края для подготовки в срок не позднее 5 рабочих дней, следующих за днем получения обращения, заключения о целесообразности (нецелесообразности) сотрудничества с субъектами иностранного федеративного государства, органами административно-территориального образования иностранного государства в установленной сфере деятельности (далее – заключение).

3.4. Уполномоченный орган в течение 5 рабочих дней, следующих за днем получения последнего заключения, оформляет и направляет на имя губернатора Пермского края:

3.4.1. предложение о целесообразности (нецелесообразности) открытия иностранного представительства на территории Пермского края, в котором в том числе отражается информация из всех полученных заключений;

3.4.2. предложение о подготовке и подписании проекта соглашения в соответствии с пунктом 4.2 Правил осуществления международных и внешнеэкономических связей в Пермском крае, утвержденных указом губернатора Пермского края от 09 декабря 2015 г. № 169 «О координации деятельности в сфере международных и внешнеэкономических связей в Пермском крае» (далее – Правила осуществления международных и внешнеэкономических связей).

Указанное предложение не направляется в случае, если в соответствии с пунктом 3.4.1 настоящего Порядка уполномоченным органом оформлено предложение о нецелесообразности открытия иностранного представительства на территории Пермского края.

3.5. Решение о целесообразности (нецелесообразности) открытия иностранного представительства принимается губернатором Пермского края в форме резолюции на предложения, указанные в пунктах 3.4.1, 3.4.2 настоящего Порядка.

Целесообразность открытия иностранного представительства определяется исходя из состояния и перспектив социально-экономического сотрудничества, предполагаемой эффективности такого сотрудничества, а также внешней политики Российской Федерации.

3.6. В случае принятия губернатором Пермского края решения о целесообразности открытия иностранного представительства уполномоченный орган осуществляет согласование проекта соглашения и согласование открытия иностранного представительства в соответствии с разделом IV настоящего Порядка.

3.7. В случае принятия губернатором Пермского края решения о нецелесообразности открытия иностранного представительства уполномоченный орган в течение 5 рабочих дней, следующих за днем принятия указанного решения, уведомляет правомочный орган о нецелесообразности открытия иностранного представительства с указанием причин.

IV. Согласование проекта соглашения и выдачи разрешения на открытие иностранного представительства

4.1. После принятия губернатором Пермского края решения о целесообразности открытия иностранного представительства на территории Пермского края уполномоченный орган:

4.1.1. обеспечивает согласование проекта соглашения и проекта положения об иностранном представительстве, являющегося неотъемлемой частью соглашения, в соответствии с пунктами 4.5, 4.6 Правил осуществления международных и внешнеэкономических связей;

4.1.2. в течение 5 рабочих дней, следующих за днем согласования проекта соглашения в соответствии с пунктом 4.1.1 настоящего Порядка, направляет в Министерство иностранных дел Российской Федерации для согласования выдачи разрешения на открытие иностранного представительства на территории Пермского края:

проект соглашения и проект положения об иностранном представительстве, являющийся неотъемлемой частью соглашения;

пояснительную записку с аргументированным обоснованием целесообразности открытия иностранного представительства (объем взаимно-

го торгового оборота, уровень культурно-гуманитарных связей, наличие исторически сложившихся связей, в том числе по линии диаспор, и т.д.); иные документы по требованию Министерства иностранных дел Российской Федерации.

4.2. В случае согласования Министерством иностранных дел Российской Федерации выдачи разрешения на открытие иностранного представительства на территории Пермского края уполномоченный орган организует выдачу разрешения на открытие иностранного представительства в соответствии с разделом V настоящего Порядка.

4.3. В случае отказа в согласовании Министерством иностранных дел Российской Федерации выдачи разрешения на открытие иностранного представительства на территории Пермского края уполномоченный орган в течение 5 рабочих дней, следующих за днем получения соответствующего отказа в согласовании, уведомляет правомочный орган о невозможности открытия иностранного представительства на территории Пермского края с указанием причин.

V. Подписание соглашения и выдача разрешения на открытие иностранного представительства

5.1. После согласования Министерством иностранных дел Российской Федерации выдачи разрешения на открытие иностранного представительства на территории Пермского края уполномоченный орган:

5.1.1. обеспечивает подписание, регистрацию и утверждение соглашения в соответствии с пунктами 4.7 – 4.10 Правил осуществления международных и внешнеэкономических связей;

5.1.2. осуществляет подготовку проекта распоряжения губернатора Пермского края о выдаче разрешения на открытие иностранного представительства на территории Пермского края в течение 3 рабочих дней после вступления соглашения в силу.

К проекту распоряжения прилагается проект разрешения на открытие иностранного представительства на территории Пермского края в двух экземплярах по форме, установленной приказом уполномоченного органа.

Проект разрешения на открытие иностранного представительства на территории Пермского края подписывается губернатором Пермского края

одновременно с проектом распоряжения и заверяется печатью Администрации губернатора Пермского края.

5.2. Один экземпляр разрешения на открытие иностранного представительства на территории Пермского края в течение 3 рабочих дней, следующих за днем подписания разрешения, направляется сопроводительным письмом за подписью губернатора Пермского края, или председателя Правительства Пермского края, или заместителя председателя Правительства Пермского края департаментом документационного обеспечения Аппарата Правительства Пермского края в адрес правомочного органа.

VI. Прекращение деятельности иностранного представительства

6.1. Основаниями для прекращения деятельности иностранного представительства на территории Пермского края являются:

прекращение срока действия соглашения и отказ сторон соглашения от его пролонгации;

осуществление иностранным представительством деятельности, противоречащей законодательству Российской Федерации и Пермского края;

принятие решения правомочным органом о нецелесообразности деятельности иностранного представительства на территории Пермского края;

принятие решения губернатором Пермского края о нецелесообразности деятельности иностранного представительства на территории Перм-

ского края.

6.2. Прекращение деятельности иностранного представительства на территории Пермского края осуществляется посредством:

6.2.1. расторжения соглашения (в случае если не истек срок его действия).

Расторжение соглашения осуществляется по соглашению сторон или в одностороннем порядке в соответствии с условиями соглашения;

6.2.2. принятия распоряжения губернатора Пермского края о прекращении деятельности иностранного представительства на территории Пермского края.



ПРАВИТЕЛЬСТВО ПЕРМСКОГО КРАЯ

ПОСТАНОВЛЕНИЕ

03.10.2016

№ 853-п

О внесении изменений в постановление Правительства Пермского края от 03 октября 2013 г. № 1314-п «Об утверждении государственной программы Пермского края «Управление земельными ресурсами и имуществом Пермского края»

В целях приведения в соответствие с Законом Пермского края от 02 сентября 2016 г. № 691-ПК «О внесении изменений в Закон Пермского края «О бюджете Пермского края на 2016 год и на плановый период 2017 и 2018 годов»

Правительство Пермского края ПОСТАНОВЛЯЕТ:

1. Утвердить прилагаемые изменения, которые вносятся в постановление Правительства Пермского края от 03 октября 2013 г. № 1314-п «Об утверждении государственной программы Пермского края «Управление земельными ресурсами и имуществом Пермского края» (в редакции по-

становлений Правительства Пермского края от 17 февраля 2014 г. № 88-п, от 24 июля 2014 г. № 666-п, от 20 октября 2014 г. № 1195-п, от 03 декабря 2014 г. № 1390-п, от 19 декабря 2014 г. № 1478-п, от 01 июля 2015 г. № 436-п, от 25 сентября 2015 г. № 737-п, от 27 ноября 2015 г. № 1021-п, от 18 декабря 2015 г. № 1112-п, от 12 февраля 2016 г. № 58-п, от 27 апреля 2016 г. № 250-п, от 29 июля 2016 г. № 523-п, от 26 августа 2016 г. № 653-п).

2. Настоящее постановление вступает в силу через 10 дней после дня его официального опубликования.

**Председатель Правительства
Пермского края
Г.П. Тушнолобов**

УТВЕРЖДЕНЫ
постановлением
Правительства Пермского края
от 03.10.2016 № 853-п

**ИЗМЕНЕНИЯ,
которые вносятся в постановление Правительства Пермского края от 03 октября 2013 г. № 1314-п
«Об утверждении государственной программы Пермского края
«Управление земельными ресурсами и имуществом Пермского края»**

1. Пункт 3 изложить в следующей редакции:
- «3. Контроль за исполнением постановления оставляю за собой».
2. В государственной программе Пермского края «Управление земельными ресурсами и имуществом Пермского края»:
 - 2.1. паспорт изложить в следующей редакции:

**«ПАСПОРТ
государственной программы Пермского края
«Управление земельными ресурсами и имуществом Пермского края»
(далее – Программа)**

Ответственный исполнитель Программы	Министерство по управлению имуществом и земельным отношениям Пермского края
Соисполнители Программы	Отсутствуют
Участники Программы	Министерство территориального развития Пермского края, Министерство по делам Коми-Пермяцкого округа Пермского края, Министерство промышленности, предпринимательства и торговли Пермского края, Министерство транспорта Пермского края, Министерство строительства и жилищно-коммунального хозяйства Пермского края,
Подпрограммы Программы	«Эффективное управление земельными ресурсами Пермского края», «Эффективное управление государственным имуществом Пермского края», «Обеспечение реализации государственной программы»
Программно-целевые инструменты Программы	Отсутствуют
Цель Программы	Повышение эффективности управления и распоряжения имуществом и земельными ресурсами Пермского края
Задачи Программы	Вовлечение в оборот земельных участков под жилищное строительство и строительство промышленных предприятий и промышленных парков. Увеличение доходов консолидированного бюджета Пермского края от использования и распоряжения земельными участками. Обеспечение полноты и достоверности данных реестра государственной собственности Пермского края. Обеспечение эффективного управления, распоряжения, использования и сохранения краевого имущества, в том числе управление акциями (долями, вкладами), находящимися в собственности Пермского края

<p>Ожидаемые результаты реализации Программы</p>	<ol style="list-style-type: none"> 1. Увеличение площади вовлеченных в оборот земельных участков под жилищное строительство и строительство промышленных предприятий и промышленных парков за период к концу 2018 года до 600 га. 2. Увеличение поступлений по земельному налогу, арендной плате за землю и доходам от продажи земельных участков в консолидированный бюджет Пермского края к концу 2018 года до 8288,0 млн. рублей. 3. Кадастровая стоимость объектов недвижимости приближена к рыночной. 4. Внесение сведений о границах муниципальных образований Пермского края в государственный кадастр недвижимости. 5. Определение кадастровой стоимости земельных участков в составе земель сельскохозяйственного назначения. 6. Создана и ведется база данных краевого имущества. 7. Доходы от использования и реализации краевого имущества, за исключением доходов, ответственных за поступление которых являются: Министерство промышленности, предпринимательства и торговли Пермского края, Министерство транспорта Пермского края, Министерство строительства и жилищно-коммунального хозяйства Пермского края, в период с 2014 по 2018 год составят 323,775 млн. рублей (без учета доходов от земли), в том числе: в 2014 году – 205,768 млн. рублей, в 2015 году – 35,008 млн. рублей, в 2016 году – 30,724 млн. рублей, в 2017 году – 27,674 млн. рублей, в 2018 году – 24,601 млн. рублей. 8. Доходы в виде дивидендов от участия в хозяйственных обществах, в которых права акционера от имени Пермского края осуществляет Министерство промышленности, предпринимательства и торговли Пермского края, в период с 2015 по 2018 год составят 918,658 млн. рублей, в том числе: в 2015 году – 259,000 млн. рублей, в 2016 году – 1,419 млн. рублей, в 2017 году – 3,801 млн. рублей, в 2018 году – 654,438 млн. рублей. 9. Доходы в виде чистой прибыли государственных унитарных предприятий, в которых права собственника осуществляет Министерство транспорта Пермского края, в период с 2016 по 2018 год составят 1,885 млн. рублей, в том числе: в 2016 году – 0,666 млн. рублей, в 2017 году – 0,592 млн. рублей, в 2018 году – 0,627 млн. рублей. 10. Доходы в виде дивидендов от участия в хозяйственных обществах, в которых права акционера от имени Пермского края осуществляет Министерство строительства и жилищно-коммунального хозяйства Пермского края, в период с 2016 по 2018 год составят 13,601 млн. рублей, в том числе: в 2016 году – 12,803 млн. рублей, в 2017 году – 0,174 млн. рублей, в 2018 году – 0,624 млн. рублей. 11. Все объекты, находящиеся в казне Пермского края, имеют пользователя. 12. На все объекты, включенные в реестр государственной собственности Пермского края, зарегистрировано право собственности Пермского края. 13. Устранение нарушений, выявленных в процессе проверок сохранности и целевого использования краевого имущества, – 100 %. 14. Сокращение расходов на содержание неиспользуемого имущества для осуществления государственных полномочий за счет повышения качества принятия управленческих решений. 15. Обеспечение имущества основы деятельности государственных органов власти и организаций
<p>Этапы и сроки реализации Программы</p>	<p>Программа рассчитана на период с 2014 по 2018 год. Программа не имеет строгой разбивки на этапы, мероприятия реализуются на протяжении всего срока реализации Программы</p>

№ п/п	Наименование показателя	Ед. изм.	Плановое значение целевого показателя					
			01.01.2014	2014	2015	2016	2017	2018
1	Площадь вовлеченных в оборот земельных участков под жилищное строительство и строительство промышленных предприятий и промышленных парков	га	1901,44	590	570	520	580	600
1.1	Площадь вовлеченных в оборот земельных участков под жилищное строительство и строительство промышленных предприятий и промышленных парков в муниципальных образованиях Кизеловского угольного бассейна	га	25,11	16	12	10	10	11
1.2	Площадь вовлеченных в оборот земельных участков под жилищное строительство и строительство промышленных предприятий и промышленных парков в муниципальных образованиях Коми-Пермяцкого округа	га	175,54	76	76	89	92	96
2	Доходы от платы за землю в консолидированный бюджет Пермского края, из них:	млн. руб.	7274,0	7943,2	8888,4	10186,2	8238,12	8288,0
2.1	Доходы от платы за землю муниципальных образований Кизеловского угольного бассейна в консолидированный бюджет Пермского края	млн. руб.	97,921	39,344	41,311	47,342	40,06	40,71
2.2	Доходы от платы за землю муниципальных образований Коми-Пермяцкого округа в консолидированный бюджет Пермского края	млн. руб.	42,918	51,705	56,810	65,104	56,134	56,84
3	Доля граждан, использующих механизм получения государственных услуг в сфере земельных и имущественных отношений в электронной форме	%	-	-	40	50	60	70
4	Доля заявителей, удовлетворенных качеством предоставления государственных услуг в сфере земельных и имущественных отношений, от общего числа заявителей, обратившихся за получением государственных услуг	%	-	-	70	80	85	90
5	Среднее число обращений представителей бизнес-сообщества для получения одной государственной услуги в сфере земельных и имущественных отношений, связанной с предпринимательской деятельностью	-	-	-	не более 2	не более 2	не более 2	не более 2
6	Время ожидания в очереди при обращении заявителя для получения государственной услуги в сфере земельных и имущественных отношений	минута	-	-	не более 15	не более 15	не более 15	не более 15
7	Среднее время прохождения процедуры постановки на кадастровый учет	день	-	-	39,46	36,78	34,09	31,41
8	Среднее количество процедур, необходимых для постановки на кадастровый учет	шт.	-	-	4,78	4,5	4,22	3,94
9	Доходы от использования и реализации краевого имущества, за исключением доходов, ответственными за поступление которых являются Министерство промышленности, предпринимательства и торговли Пермского края, Министерство транспорта Пермского края, Министерство строительства и жилищно-коммунального хозяйства Пермского края (без учета доходов от земли)	млн. руб.	62,622	205,768	35,008	30,724	27,674	24,601
10	Доходы в виде дивидендов от участия в хозяйственных обществах, в которых права акционера от имени Пермского края осуществляет Министерство промышленности, предпринимательства и торговли Пермского края	млн. руб.	-	-	259,000	1,419	3,801	654,438
11	Доходы в виде чистой прибыли государственных унитарных предприятий, в которых права собственника осуществляет Министерство транспорта Пермского края	млн. руб.	-	-	-	0,666	0,592	0,627
12	Доходы в виде дивидендов от участия в хозяйственных обществах, в которых права акционера от имени Пермского края осуществляет Министерство строительства и жилищно-коммунального хозяйства Пермского края	млн. руб.	-	-	-	12,803	0,174	0,624
13	Среднее время регистрации прав собственности юридических лиц и ИП на недвижимое имущество (кроме права собственности на земельный участок)	день	-	-	15,34	15,34	14,41	13,49
Источники финансирования			Расходы (тыс. руб.)					
			2014	2015	2016	2017	2018	Итого
Объемы и источники финансирования Программы			163155,0	80104,1	82117,4	148236,6	94643,0	568256,1
			163155,0	80104,1	82117,4	148236,6	94643,0	568256,1
федеральный бюджет			-	-	-	-	-	-
бюджет муниципального образования			-	-	-	-	-	-
внебюджетные источники			-	-	-	-	-	-

2.2. в разделе IX:

2.2.1. абзац четвертый изложить в следующей редакции:

«Общий объем финансирования Программы составит 368256,1 тыс. рублей, в том числе по годам»;

2.2.2. абзац седьмой изложить в следующей редакции:

«в 2016 году – 82117,4 тыс. рублей»;

2.2.3. абзац восьмой изложить в следующей редакции:

«в 2017 году – 148236,6 тыс. рублей»;

2.2.4. абзац девятый изложить в следующей редакции:

«в 2018 году – 94643,0 тыс. рублей»;

позицию паспорта подпрограммы государственной программы Пермского края приложения 2:

	Источники финансирования	Расходы (тыс. руб.)					Итого
		2014	2015	2016	2017	2018	
Объемы и источники финансирования подпрограммы	Всего, в том числе: краевой бюджет федеральный бюджет бюджет муниципального образования внебюджетные источники	85975,5	2624,4	18680,6	74157,0	32663,4	214100,9
		85975,5	2624,4	18680,6	74157,0	32663,4	214100,9
		-	-	-	-	-	-
		-	-	-	-	-	-

изложить в следующей редакции:

	Источники финансирования	Расходы (тыс. руб.)					Итого
		2014	2015	2016	2017	2018	
Объемы и источники финансирования подпрограммы	Всего, в том числе: краевой бюджет федеральный бюджет бюджет муниципального образования внебюджетные источники	85975,5	2624,4	3034,9	69663,8	16070,2	177368,8
		85975,5	2624,4	3034,9	69663,8	16070,2	177368,8
		-	-	-	-	-	-
		-	-	-	-	-	-

в приложении 3 паспорт подпрограммы государственной программы Пермского края изложить в следующей редакции:

«Паспорт подпрограммы государственной программы Пермского края

Ответственный исполнитель подпрограммы	Министерство по управлению имуществом и земельным отношениям Пермского края
Сополнители подпрограммы	Отсутствуют
Участники подпрограммы	Министерство промышленности, предпринимательства и торговли Пермского края Министерство транспорта Пермского края Министерство строительства и жилищно-коммунального хозяйства Пермского края
Программно-целевые инструменты программы	Отсутствуют
Цель подпрограммы	Обеспечение управления государственным имуществом Пермского края в целях получения доходов от использования имущества и снижения расходов на содержание неиспользуемого имущества
Задачи подпрограммы	Обеспечение полноты и достоверности данных реестра государственной собственности Пермского края. Обеспечение эффективности управления, распоряжения, использования и сохранения краевого имущества, в том числе управления акциями (долями, вкладами), находящимися в собственности Пермского края

<p>Ожидаемые результаты реализации подпрограммы</p>	<p>1. Создана и ведется база данных краевого имущества. 2. Доходы от использования и реализации краевого имущества, за исключением доходов, ответственными за поступление которых являются: Министерство промышленности, предпринимательства и торговли Пермского края, Министерство транспорта Пермского края, Министерство строительства и жилищно-коммунального хозяйства Пермского края, в период с 2014 по 2018 год составят 323,775 млн. рублей (без учета доходов от земли), в том числе: в 2014 году – 205,768 млн. рублей, в 2015 году – 35,008 млн. рублей, в 2016 году – 30,724 млн. рублей, в 2017 году – 27,674 млн. рублей, в 2018 году – 24,601 млн. рублей. 3. Доходы в виде дивидендов от участия в хозяйственных обществах, в которых права акционера от имени Пермского края осуществляет Министерство промышленности, предпринимательства и торговли Пермского края, в период с 2015 по 2018 год составят 918,658 млн. рублей, в том числе: в 2015 году – 259,000 млн. рублей, в 2016 году – 1,419 млн. рублей, в 2017 году – 3,801 млн. рублей, в 2018 году – 654,438 млн. рублей. 4. Доходы в виде части чистой прибыли государственных унитарных предприятий, в которых права собственника осуществляет Министерство транспорта Пермского края, в период с 2016 по 2018 год составят 1,885 млн. рублей, в том числе: в 2016 году – 0,666 млн. рублей, в 2017 году – 0,592 млн. рублей, в 2018 году – 0,627 млн. рублей. 5. Доходы в виде дивидендов от участия в хозяйственных обществах, в которых права акционера от имени Пермского края осуществляет Министерство строительства и жилищно-коммунального хозяйства Пермского края, в период с 2016 по 2018 год составят 13,601 млн. рублей, в том числе: в 2016 году – 12,803 млн. рублей, в 2017 году – 0,174 млн. рублей, в 2018 году – 0,624 млн. рублей. 6. Все объекты, находящиеся в казне Пермского края, имеют пользователей. 7. На все объекты, включенные в реестр государственной собственности Пермского края, зарегистрировано право собственности Пермского края. 8. Устранение нарушений, выявленных в процессе проверок сохранности и целевого использования краевого имущества, – 100 %. 9. Сокращение расходов на содержание неиспользуемого имущества для осуществления государственных полномочий за счет повышения качества принятия управленческих решений. 10. Обеспечение имущественной основы деятельности государственных органов власти и организаций</p>																																																											
<p>Этапы и сроки реализации подпрограммы</p>	<p>Подпрограмма рассчитана на период с 2014 по 2018 год. Подпрограмма не имеет строгой разбивки на этапы, мероприятия реализуются на протяжении всего срока реализации Программы</p>																																																											
<p>Целевые показатели подпрограммы</p>	<table border="1"> <thead> <tr> <th rowspan="2">№ п/п</th> <th rowspan="2">Наименование показателя</th> <th rowspan="2">Ед. изм.</th> <th colspan="5">Плановое значение целевого показателя</th> </tr> <tr> <th>01.01.2014</th> <th>2014</th> <th>2015</th> <th>2016</th> <th>2017</th> <th>2018</th> </tr> </thead> <tbody> <tr> <td>1</td> <td>Доходы от использования и реализации краевого имущества, за исключением доходов, ответственными за поступление которых являются Министерство промышленности, предпринимательства и торговли Пермского края, Министерство транспорта Пермского края, Министерство строительства и жилищно-коммунального хозяйства Пермского края (без учета доходов от земли)</td> <td>млн. руб.</td> <td>62,622</td> <td>205,768</td> <td>35,008</td> <td>30,724</td> <td>27,674</td> <td>24,601</td> </tr> <tr> <td>2</td> <td>Доходы в виде дивидендов от участия в хозяйственных обществах, в которых права акционера от имени Пермского края осуществляет Министерство промышленности, предпринимательства и торговли Пермского края</td> <td>млн. руб.</td> <td>-</td> <td>-</td> <td>259,000</td> <td>1,419</td> <td>3,801</td> <td>654,438</td> </tr> <tr> <td>3</td> <td>Доходы в виде части чистой прибыли государственных унитарных предприятий, в которых права собственника осуществляет Министерство транспорта Пермского края</td> <td>млн. руб.</td> <td>-</td> <td>-</td> <td>-</td> <td>0,666</td> <td>0,592</td> <td>0,627</td> </tr> <tr> <td>4</td> <td>Доходы в виде дивидендов от участия в хозяйственных обществах, в которых права акционера от имени Пермского края осуществляет Министерство строительства и жилищно-коммунального хозяйства Пермского края</td> <td>млн. руб.</td> <td>-</td> <td>-</td> <td>-</td> <td>12,803</td> <td>0,174</td> <td>0,624</td> </tr> <tr> <td>5</td> <td>Среднее время регистрации прав собственности юридических лиц и ИП на недвижимое имущество (кроме права собственности на земельный участок)</td> <td>день</td> <td>-</td> <td>-</td> <td>15,34</td> <td>15,34</td> <td>14,41</td> <td>13,49</td> </tr> </tbody> </table>	№ п/п	Наименование показателя	Ед. изм.	Плановое значение целевого показателя					01.01.2014	2014	2015	2016	2017	2018	1	Доходы от использования и реализации краевого имущества, за исключением доходов, ответственными за поступление которых являются Министерство промышленности, предпринимательства и торговли Пермского края, Министерство транспорта Пермского края, Министерство строительства и жилищно-коммунального хозяйства Пермского края (без учета доходов от земли)	млн. руб.	62,622	205,768	35,008	30,724	27,674	24,601	2	Доходы в виде дивидендов от участия в хозяйственных обществах, в которых права акционера от имени Пермского края осуществляет Министерство промышленности, предпринимательства и торговли Пермского края	млн. руб.	-	-	259,000	1,419	3,801	654,438	3	Доходы в виде части чистой прибыли государственных унитарных предприятий, в которых права собственника осуществляет Министерство транспорта Пермского края	млн. руб.	-	-	-	0,666	0,592	0,627	4	Доходы в виде дивидендов от участия в хозяйственных обществах, в которых права акционера от имени Пермского края осуществляет Министерство строительства и жилищно-коммунального хозяйства Пермского края	млн. руб.	-	-	-	12,803	0,174	0,624	5	Среднее время регистрации прав собственности юридических лиц и ИП на недвижимое имущество (кроме права собственности на земельный участок)	день	-	-	15,34	15,34	14,41	13,49
№ п/п	Наименование показателя				Ед. изм.	Плановое значение целевого показателя																																																						
		01.01.2014	2014	2015		2016	2017	2018																																																				
1	Доходы от использования и реализации краевого имущества, за исключением доходов, ответственными за поступление которых являются Министерство промышленности, предпринимательства и торговли Пермского края, Министерство транспорта Пермского края, Министерство строительства и жилищно-коммунального хозяйства Пермского края (без учета доходов от земли)	млн. руб.	62,622	205,768	35,008	30,724	27,674	24,601																																																				
2	Доходы в виде дивидендов от участия в хозяйственных обществах, в которых права акционера от имени Пермского края осуществляет Министерство промышленности, предпринимательства и торговли Пермского края	млн. руб.	-	-	259,000	1,419	3,801	654,438																																																				
3	Доходы в виде части чистой прибыли государственных унитарных предприятий, в которых права собственника осуществляет Министерство транспорта Пермского края	млн. руб.	-	-	-	0,666	0,592	0,627																																																				
4	Доходы в виде дивидендов от участия в хозяйственных обществах, в которых права акционера от имени Пермского края осуществляет Министерство строительства и жилищно-коммунального хозяйства Пермского края	млн. руб.	-	-	-	12,803	0,174	0,624																																																				
5	Среднее время регистрации прав собственности юридических лиц и ИП на недвижимое имущество (кроме права собственности на земельный участок)	день	-	-	15,34	15,34	14,41	13,49																																																				

Источники финансирования	Расходы (тыс. руб.)						
	2014	2015	2016	2017	2018	Итого	
Объемы и источники финансирования подпрограммы	Всего, в том числе:	31261,4	28011,4	28198,4	28095,9	28095,9	143663,0
	краевой бюджет	31261,4	28011,4	28198,4	28095,9	28095,9	143663,0
	федеральный бюджет	-	-	-	-	-	-
	бюджет муниципального образования	-	-	-	-	-	-
внебюджетные источники	-	-	-	-	-	-	

в таблице 2 приложения 5:
2.5.1. строку 9 изложить в следующей редакции:

9	Доходы от использования и реализации краевого имущества, за исключением доходов, ответственными за поступление которых являются Министерство промышленности, предпринимательства и торговли Пермского края, Министерство транспорта Пермского края, Министерство строительства и жилищно-коммунального хозяйства Пермского края (без учета доходов от земли)	млн. руб.	Министерство по управлению имуществом и земельным отношениям Пермского края	30,724	27,674	24,601	Для достижения целевого показателя используется весь комплекс мероприятий подпрограммы «Эффективное управление государственным имуществом Пермского края»
---	--	-----------	---	--------	--------	--------	---

2.5.2. строку 10 изложить в следующей редакции:

10	Доходы в виде дивидендов от участия в хозяйственных обществах, в которых права акционера от имени Пермского края осуществляет Министерство промышленности, предпринимательства и торговли Пермского края	млн. руб.	Министерство промышленности, предпринимательства и торговли Пермского края	3,801	654,438	1,419	Для достижения целевого показателя в рамках мероприятия «Создание условий для эффективной реализации инвестиционных проектов» подпрограммы «Привлечение инвестиций и формирование благоприятной инвестиционной среды» государственной программы Пермского края «Экономическое развитие и инновационная экономика», утвержденной постановлением Правительства Пермского края от 3 октября 2013 г. № 1325-п
----	--	-----------	--	-------	---------	-------	---

2.5.3. строку 11 изложить в следующей редакции:

11	Доходы в виде чистой прибыли государственных унитарных предприятий, в которых права собственника осуществляет Министерство транспорта Пермского края	млн. руб.	Министерство транспорта Пермского края	0,592	0,627	0,666	Для достижения целевого показателя используется комплекс мероприятий государственной программы Пермского края «Развитие транспортной системы», утвержденной постановлением Правительства Пермского края от 3 октября 2013 г. № 1323-п
----	--	-----------	--	-------	-------	-------	---

2.5.4. строку 12 изложить в следующей редакции:

12	Доходы в виде дивидендов от участия в хозяйственных обществах, в которых права акционера от имени Пермского края осуществляет Министерство строительства и жилищно-коммунального хозяйства Пермского края	млн. руб.	Министерство строительства и жилищно-коммунального хозяйства Пермского края	0,174	0,624	12,803	Для достижения целевого показателя используется комплекс мероприятий государственной программы Пермского края «Обеспечение качественного жилья и услугами ЖКХ населения Пермского края», утвержденной постановлением Правительства Пермского края от 3 октября 2013 г. № 1331-п
----	---	-----------	---	-------	-------	--------	---

2.6. таблицу 2 приложения 6 изложить в редакции согласно приложению 1 к настоящим изменениям;

2.7. таблицу 2 приложения 7 изложить в редакции согласно приложению 2 к настоящим изменениям.

Приложение 1
к изменениям, которые вносятся
в постановление Правительства Пермского края от 03 октября 2013 г. № 1314-п
«Об утверждении государственной программы Пермского края «Управление
земельными ресурсами и имуществом Пермского края»

«Таблица 2

**ФИНАНСОВОЕ ОБЕСПЕЧЕНИЕ
реализации государственной программы
Пермского края «Управление земельными ресурсами и имуществом
Пермского края» за счет средств бюджета Пермского края, 2016-2018 годы**

Наименование государственной программы, подпрограммы, основного мероприятия (ведомственной целевой программы), мероприятия	Ответственный исполнитель, соисполнители, участники (ГРБС)	Код бюджетной классификации						Расходы, тыс. руб.		
		ГРБС	Рз Пр	ЦСР	ВР	2016	2017	2018		
1	2	3	4	5	6	7	8	9		
	всего	812	0000	16 0 00 000000	000	82117,4	148236,6	94643,0		
Государственная программа Пермского края «Управление земельными ресурсами и имуществом Пермского края»	ответственный исполнитель государственной программы – Министерство по управлению имуществом и земельным отношениям Пермского края	812	0000	16 0 00 000000	000	82117,4	148236,6	94643,0		
Подпрограмма 1 «Эффективное управление земельными ресурсами Пермского края»	всего	812	0000	16 1 00 000000	000	3034,9	69663,8	16070,2		
	исполнитель подпрограммы – Министерство по управлению имуществом и земельным отношениям Пермского края	812	0000	16 1 00 000000	000	3034,9	69663,8	16070,2		
Основное мероприятие (ВЦП) 1.1. Управление и распоряжение земельными участками на территории Пермского края	исполнитель мероприятия – Министерство по управлению имуществом и земельным отношениям Пермского края	812	0000	16 1 01 000000	000	3002,7	3575,8	1475,8		
Мероприятие 1.1.1. Подготовка земельных участков, полномочия Российской Федерации по управлению и распоряжению которыми переданы или планируются к передаче органам государственной власти Пермского края, к реализации	исполнитель – Министерство по управлению имуществом и земельным отношениям Пермского края	812	0113	16 1 01 2И010	200	1571,5	826,2	826,2		
Мероприятие 1.1.2. Подготовка земельных участков, находящихся в собственности Пермского края, к вовлечению в оборот	исполнитель – Министерство по управлению имуществом и земельным отношениям Пермского края	812	0113	16 1 01 2И020	200	1431,2	2749,6	649,6		
Мероприятие 1.1.3. Распоряжение земельными участками, государственная собственность на которые не разграничена	исполнитель – Министерство по управлению имуществом и земельным отношениям Пермского края	812	0113	16 1 01 2И030	500	0	0	0		
Основное мероприятие (ВЦП) 1.2. Актуализация государственного кадастра недвижимости	исполнитель мероприятия – Министерство по управлению имуществом и земельным отношениям Пермского края	812	0412	16 1 02 000000	200	32,2	66088,0	14594,4		
Мероприятие 1.2.1. Проведение работ по определению кадастровой стоимости объектов недвижимости, в том числе земельных участков	исполнитель – Министерство по управлению имуществом и земельным отношениям Пермского края	812	0412	16 1 02 2И040	200	0	56088,0	14562,2		
Мероприятие 1.2.2. Приобретение бланков квалификационных аттестатов кадастровых инженеров	исполнитель – Министерство по управлению имуществом и земельным отношениям Пермского края	812	0412	16 1 02 2И050	200	32,2	0	32,2		
Мероприятие 1.3.3 Проведение землеустроительных работ в отношении границ населенных пунктов Пермского края	исполнитель – Министерство по управлению имуществом и земельным отношениям Пермского края	812	0412	16 1 02 2И070	200	0	10000,0	0		

1	2	3	4	5	6	7	8	9
Подпрограмма 2 «Эффективное управление государственными имуществами Пермского края»	всего	812	0000	16 2 00 000000	000	28198,4	28095,9	28095,9
	исполнитель подпрограммы – Министерство по управлению имуществом и земельным отношениям Пермского края	812	0000	16 2 00 000000	000	28198,4	28095,9	28095,9
Основное мероприятие (ВЦП) 2.1. Ведение реестра государственной собственности Пермского края	исполнитель мероприятия – Министерство по управлению имуществом и земельным отношениям Пермского края	812	0000	16201 000000	000	1664,0	1664,0	1664,0
	Мероприятие 2.1.1. Сопровождение, поддержка и развитие программного обеспечения объектов ИТ-инфраструктуры, автоматизации бюджетных процессов	812	0113	16 2 01 00130	200	1664,0	1664,0	1664,0
Основное мероприятие (ВЦП) 2.2. Оптимизация состава государственного имущества Пермского края	исполнитель мероприятия – Министерство по управлению имуществом и земельным отношениям Пермского края	812	0113	16 2 02 000000	000	26534,4	26431,9	26431,9
	Мероприятие 2.2.1. Управление и распоряжение имуществом Пермского края, в том числе проведение предпродажной подготовки государственного имущества, подлежащего приватизации	812	0113	16 2 02 2И060	200	1496,0	162,0	162,0
Мероприятие 2.2.2. Обеспечение деятельности (оказание услуг, выполнение работ) государственных учреждений (организаций)	исполнитель – Министерство по управлению имуществом и земельным отношениям Пермского края	812	0113	16 2 02 00110	100	6050,9	6050,9	6050,9
		812	0113	16 2 02 00110	200	17060,6	17073,3	17073,3
		812	0113	16 2 02 00110	800	1926,9	3145,7	3145,7
Подпрограмма 3 «Обеспечение реализации государственной программы»	всего	812	0000	16 3 00 000000	000	50884,1	50476,9	50476,9
	исполнитель подпрограммы – Министерство по управлению имуществом и земельным отношениям Пермского края	812	0000	16 3 00 000000	000	50884,1	50476,9	50476,9
Основное мероприятие (ВЦП) 3.1. Обеспечение деятельности государственных органов	исполнитель мероприятия – Министерство по управлению имуществом и земельным отношениям Пермского края	812	0113	16 3 01 000900	100	44069,4	42539,9	42539,9
		812	0113	16 3 01 000900	200	6813,7	7936,0	7936,0
		812	0113	16 3 01 000900	800	1,0	1,0	1,0

Приложение 2
к изменениям, которые вносятся
в постановление Правительства Пермского края от 03 октября 2013 г. № 1314-п
«Об утверждении государственной программы Пермского края «Управление
земельными ресурсами и имуществом Пермского края»

«Таблица 2

**ФИНАНСОВОЕ ОБЕСПЕЧЕНИЕ
реализации государственной программы Пермского края
«Управление земельными ресурсами и имуществом Пермского края» за счет всех источников финансирования
бюджета Пермского края, 2016-2018 годы**

Наименование государственной программы, подпрограммы, основного мероприятия	Ответственный исполнитель, соисполнители, участники	Код бюджетной классификации						Расходы, тыс. руб.		
		ГРЭС	Рз Пр	ЦСР	ВР	2016	2017	2018		
1	2	3	4	5	6	7	8	9		
Государственная программа Пермского края «Управление земельными ресурсами и имуществом Пермского края»	всего	812	0000	16 0 00 00000	000	82117,4	148236,6	94643,0		
	ответственный исполнитель государственной программы – Министерство по управлению имуществом и земельным отношениям Пермского края	812	0000	16 0 00 00000	000	82117,4	148236,6	94643,0		
Подпрограмма 1 «Эффективное управление земельными ресурсами Пермского края»	всего	812	0000	16 1 00 00000	000	3034,9	69663,8	16070,2		
	исполнитель подпрограммы – Министерство по управлению имуществом и земельным отношениям Пермского края	812	0113	16 1 00 00000	200	3002,7	3575,8	1475,8		
		812	0113	16 1 00 00000	500	0	0	0		
		812	0412	16 1 00 00000	200	32,2	66088,0	14594,4		
Подпрограмма 2 «Эффективное управление госу- дарственным имуществом Пермского края»	всего	812	0000	16 2 00 00000	000	28198,4	28095,9	28095,9		
	исполнитель подпрограммы – Министерство по управлению имуществом и земельным отношениям Пермского края	812	0113	16 2 00 00000	100	6050,9	6050,9	6050,9		
		812	0113	16 2 00 00000	200	20220,6	18899,3	18899,3		
		812	0113	16 2 00 00000	800	1926,9	3145,7	3145,7		
Подпрограмма 3 «Обеспечение реализации госу- дарственной программы»	всего	812	0000	16 3 00 00000	000	50884,1	50476,9	50476,9		
	исполнитель подпрограммы – Министерство по управлению имуществом и земельным отношениям Пермского края	812	0113	16 3 00 00000	100	44069,4	42539,9	42539,9		
		812	0113	16 3 00 00000	200	6813,7	7936,0	7936,0		
		812	0113	16 3 00 00000	800	1,0	1,0	1,0		



ПРАВИТЕЛЬСТВО ПЕРМСКОГО КРАЯ

ПОСТАНОВЛЕНИЕ

03.10.2016

№ 854-п

О внесении изменений в постановление Правительства Пермского края от 01 апреля 2014 г. № 215-п «О реализации мероприятий подпрограммы 1 «Государственная социальная поддержка семей и детей» государственной программы «Семья и дети Пермского края», утвержденной постановлением Правительства Пермского края от 3 октября 2013 г. № 1322-п»

В целях реализации мероприятий по обеспечению жильем молодых семей

Правительство Пермского края ПОСТАНОВЛЯЕТ:

1. Утвердить прилагаемые изменения, которые вносятся в постановление Правительства Пермского края от 01 апреля 2014 г. № 215-п «О реализации мероприятий подпрограммы 1 «Государственная социальная поддержка семей и детей» государственной программы «Семья и дети Пермского края», утвержденной постановлением Правительства Перм-

ского края от 3 октября 2013 г. № 1322-п» (в редакции постановлений Правительства Пермского края от 29 января 2016 г. № 31-п, от 20 сентября 2016 г. № 762-п) (далее – Изменения).

2. Настоящее постановление вступает в силу через 10 дней после дня его официального опубликования и распространяется на правоотношения, возникшие с 10 июня 2016 года, за исключением пунктов 1.2, 1.4 Изменений.

**Председатель Правительства
Пермского края
Г.П. Тушнолобов**

УТВЕРЖДЕНЫ
постановлением
Правительства Пермского края
от 03.10.2016 № 854-п

ИЗМЕНЕНИЯ, которые вносятся в постановление Правительства Пермского края от 01 апреля 2014 г. № 215-п «О реализации мероприятий подпрограммы 1 «Государственная социальная поддержка семей и детей» государственной программы «Семья и дети Пермского края», утвержденной постановлением Правительства Пермского края от 3 октября 2013 г. № 1322-п»

1. В Порядке реализации мероприятий по обеспечению жильем молодых семей подпрограммы 1 «Государственная социальная поддержка семей и детей» государственной программы «Семья и дети Пермского края», утвержденной постановлением Правительства Пермского края от 3 октября 2013 г. № 1322-п:

1.1. пункт 4.6.7 признать утратившим силу;

1.2. в пункте 4.10:

1.2.1. в абзаце первом слова «поступления средств федерального бюджета в бюджет Пермского края» заменить словами «доведения лимитов бюджетных обязательств главным распорядителем средств федерального бюджета»;

1.2.2. дополнить абзацем следующего содержания:

«Выписки из основного списка, утвержденного приказом Министерства, в течение 10 календарных дней со дня его утверждения доводятся Министерством до органов местного самоуправления.»;

1.3. в абзаце втором пункта 4.11 слово «рабочих» заменить словом «календарных»;

1.4. в абзаце первом пункта 5.5 слова «1 месяца» заменить словами «15 рабочих дней»;

1.5. в пункте 7.6:

1.5.1. в абзаце первом слова «, полученным до 1 января 2011 г.» ис-

ключить;

1.5.2. в абзаце третьем слова «, заключенного в период с 1 января 2006 г. по 31 декабря 2010 г. включительно.» исключить;

1.6. абзац первый пункта 7.9 дополнить словами «, включающую проверку соответствия приобретаемого жилого помещения (строящегося жилого дома) условиям отнесения жилых помещений к жилью экономического класса, утвержденным Министерством строительства и жилищно-коммунального хозяйства Российской Федерации»;

1.7. приложение 4 изложить в редакции согласно приложению к настоящему постановлению.

2. В Порядке признания нуждающимися в улучшении жилищных условий молодых семей, желающих принять участие в реализации мероприятий по обеспечению жильем молодых семей подпрограммы 1 «Государственная социальная поддержка семей и детей» государственной программы «Семья и дети Пермского края», утвержденной постановлением Правительства Пермского края от 3 октября 2013 г. № 1322-п:

2.1. пункт 4 после слов «исходя из суммарной общей площади всех» дополнить словами «пригодных для проживания»;

2.2. в абзаце первом пункта 10 слова «в срок до 1 января 2011 г.» исключить.

Приложение
к изменениям, которые вносятся в постановление Правительства Пермского края от 01 апреля 2014 г. № 215-п «О реализации мероприятий подпрограммы 1 «Государственная социальная поддержка семей и детей» государственной программы «Семья и дети Пермского края», утвержденной постановлением Правительства Пермского края от 3 октября 2013 г. № 1322-п»

«Приложение 4
к Порядку реализации мероприятий по обеспечению жильем молодых семей подпрограммы 1 «Государственная социальная поддержка семей и детей» государственной программы «Семья и дети Пермского края», утвержденной постановлением Правительства Пермского края от 3 октября 2013 г. № 1322-п»

ФОРМА

**СПИСОК
молодых семей – претендентов на получение социальных выплат в _____ году**

наименование субъекта Российской Федерации _____

№ п/п	Дата, номер решения о признании молодой семьи участником программы	Сведения о членах молодой семьи – участницы программы				Расчетная (средняя) стоимость жилья			Планируемый размер социальной выплаты, предоставляемой молодой семье, всего, рублей					
		члены семьи (фамилия, имя, отчество)	родствен-ные отношения (супруг, супруг, сын, дочь)	число, месяц, год рождения	данные паспорта гражданина Российской Федерации или свидетельства о рождении несовершенно-летнего, не достигшего 14 лет	данные свидетельства о браке	стои-мость 1 квадратного метра, рублей	размер общей площади жилого помещения на семью (квadrat-ных метров)	размер общей площади жилого помещения на семью (квadrat-ных метров)	руб-лей	%*			
1	2	3	4	5	6	7	8	9	10	11	12= 10x11	13	14=13/ 12x 100 %	
Итого:														
												из них за счет средств федерального бюджета, рублей		x
												из них за счет средств бюджета субъекта Российской Федерации, рублей		x
												из них за счет средств местного бюджета, рублей		x

»



ПРАВИТЕЛЬСТВО ПЕРМСКОГО КРАЯ

ПОСТАНОВЛЕНИЕ

03.10.2016

№ 855-п

Об утверждении проекта планировки территории и проекта межевания территории, предусматривающих размещение линейного объекта «Автомобильная дорога «Кукуштан – Оса – Чайковский» – Октябрьский»

В соответствии со статьей 45 Градостроительного кодекса Российской Федерации, пунктом 2 части 2 статьи 5 Закона Пермского края от 14 сентября 2011 г. № 805-ПК «О градостроительной деятельности в Пермском крае»

Правительство Пермского края ПОСТАНОВЛЯЕТ:

1. Утвердить прилагаемые проект планировки территории и проект межевания территории, предусматривающие размещение линейного объекта «Автомобильная дорога «Кукуштан – Оса – Чайковский» – Октябрьский».

2. Министерству строительства и жилищно-коммунального хозяйства Пермского края в течение 07 дней со дня вступления в силу настоящего постановления направить утвержденные проект планировки территории

и проект межевания территории, предусматривающие размещение линейного объекта «Автомобильная дорога «Кукуштан – Оса – Чайковский» – Октябрьский», главе Пальниковского сельского поселения, входящего в состав Пермского муниципального района, и главе Калининского сельского поселения, входящего в состав Кунгурского муниципального района, применительно к территориям которых принято настоящее постановление.

3. Настоящее постановление вступает в силу через 10 дней после дня его официального опубликования.

4. Контроль за исполнением постановления возложить на заместителя председателя Правительства Пермского края Рыбакина В.И.

**Председатель Правительства
Пермского края
Г.П. Тушнолобов**

УТВЕРЖДЕНЫ
постановлением
Правительства Пермского края
от 03.10.2016 № 855-п

**ПРОЕКТ ПЛАНИРОВКИ ТЕРРИТОРИИ
И ПРОЕКТ МЕЖЕВАНИЯ ТЕРРИТОРИИ,
предусматривающие размещение линейного объекта
«Автомобильная дорога «Кукуштан – Оса – Чайковский» – Октябрьский»**



Центр регионального развития, инноваций
и управления (ООО)

614010, г. Пермь, ул. Клары Цеткин 5, e-mail: PSTUcenter@mail.ru

**ПЕРМСКИЙ КРАЙ
ПЕРМСКИЙ МУНИЦИПАЛЬНЫЙ РАЙОН
ПАЛЬНИКОВСКОЕ СЕЛЬСКОЕ ПОСЕЛЕНИЕ**

**КУНГУРСКИЙ МУНИЦИПАЛЬНЫЙ РАЙОН
КАЛИНИНСКОЕ СЕЛЬСКОЕ ПОСЕЛЕНИЕ**

**Проект планировки территории и проект межевания
территории, предусматривающие размещение линейного
объекта «Автомобильная дорога «Кукуштан – Оса –
Чайковский» – Октябрьский»**

Том 1. Проект планировки. Пояснительная записка.

шифр 0218.16-ППТ



Центр регионального развития, инноваций
и управления (ООО)

614010, г. Пермь, ул. Клары Цеткин 5, e-mail: PSTUcenter@mail.ru

**ПЕРМСКИЙ КРАЙ
ПЕРМСКИЙ МУНИЦИПАЛЬНЫЙ РАЙОН
ПАЛЬНИКОВСКОЕ СЕЛЬСКОЕ ПОСЕЛЕНИЕ**

**КУНГУРСКИЙ МУНИЦИПАЛЬНЫЙ РАЙОН
КАЛИНИНСКОЕ СЕЛЬСКОЕ ПОСЕЛЕНИЕ**

**Проект планировки территории и проект межевания
территории, предусматривающие размещение линейного
объекта «Автомобильная дорога «Кукуштан – Оса –
Чайковский» – Октябрьский»**

Том 1. Проект планировки. Пояснительная записка.

шифр 0218.16-ППТ

Руководитель проекта

С.И. Лещев

Главный архитектор проекта

А. Н. Фатыхов

Главный инженер проекта

И.Е.Лещев

Пермь 2016

СОДЕРЖАНИЕ			
Раздел	Обозначение	Наименование	Стр.
	0218.16-ПП	Том 1. Проект планировки территории. Пояснительная записка.	
		Введение	4
1		Исходно-разрешительная документация	4
2		Сведения о линейном объекте и его краткая характеристика	6
3		Сведения о размещении линейного объекта на осваиваемой территории	7
4		Принципиальные мероприятия, необходимые для освоения территории.	8
5		Охранные зоны и зоны с особыми условиями использования территорий.	12
6		Сведения о соответствии разработанной документации требованиям законодательства о градостроительной деятельности	14
	0218.16-ПП	Том 1. Проект планировки территории. Графическая часть	
1		Чертеж красных линий и линий регулирования застройки	лист 1
2		Разбивочный чертеж красных линий и линий регулирования застройки	лист 2
	0218.16-ПМ	Том 2. Проект межевания. Пояснительная записка	
1		Общие данные	4
2		Сведения об использованных материалах	7
3		Описание предлагаемых проектных решений	8
4		Правовой статус объектов планирования	11
5		Установление публичных сервитутов	12
6		Основные показатели по проекту межевания.	14
		Выводы.	14
	0218.16-ПМ	Том 2. Проект межевания. Графическая часть	
1		Чертеж межевания территории	Лист 1
2		Схема границ зон с особыми условиями использования территории. Схема границ территорий объектов культурного наследия.	Лист 2
	0218.16-ПП	Том 3. Материалы по обоснованию проекта планировки и проекта межевания. Пояснительная записка.	
		Введение	4
1		Исходно-разрешительная документация	5
2		Обоснование положений по размещению линейного объекта	6
2.1		Обоснование параметров линейного объекта, планируемого к размещению	6
2.2		Обоснование размещения линейного объекта на планируемой территории	7
2.3		Обоснование размещения линейного объекта с учетом особых условий использования территорий и	22

		мероприятий по сохранению объектов культурного наследия	
2.4		Защита территории от чрезвычайных ситуаций природного и техногенного характера, проведение мероприятий по гражданской обороне и пожарной безопасности	27
3		Основные технико-экономические показатели проекта планировки	30
		Текстовые приложения	31
	0218.16-ПП	Том 3. Материалы по обоснованию проекта планировки и проекта межевания. Графическая часть.	
1		Схема расположения элемента планировочной структуры.	лист 3
2		Схема использования территории в период подготовки проекта планировки территории.	лист 3
3		Схема организации улично-дорожной сети. Схема движения транспорта.	лист 4
4		Схема границ зон с особыми условиями использования территории. Схема границ территорий объектов культурного наследия.	лист 5
5		Схема вертикальной планировки и инженерной подготовки территории.	лист 6

Введение

Работы по подготовке проекта планировки территории и проекта межевания территории, предусматривающих размещение линейного объекта «Автомобильная дорога «Кукуштан-Оса-Чайковский» - Октябрьский» в Пальниковском сельском поселении Пермского муниципального района и части территории Калининского сельского поселения Кунгурского муниципального района выполнены в рамках муниципального контракта № 0856300007415000193 от 21.12.2015 года.

1. Исходно-разрешительная документация

1. Градостроительный кодекс Российской Федерации;
2. Земельный кодекс Российской Федерации;
3. Федеральный закон № 221-ФЗ от 24.07.2007г. «О государственном кадастре недвижимости»;
4. Федеральный закон № 257-ФЗ от 08.11.2007г. «Об автомобильных дорогах и о дорожной деятельности в Российской Федерации и о внесении изменений в отдельные законодательные акты Российской Федерации»
5. Генеральный план Пальниковского сельского поселения, утвержденный решением Совета депутатов Пальниковского сельского поселения от 30.07.2013 г. № 35;
6. Правила землепользования и застройки Пальниковского сельского поселения, утвержденные решением Совета депутатов Пальниковского сельского поселения от 28.12.2012 г. № 56;
7. Схема территориального планирования Кунгурского муниципального района, утвержденная решением Земского собрания Кунгурского муниципального района от 16.12.2009 № 79 с изменениями и дополнениями;
8. Генеральный план Калининского сельского поселения, утвержденный решением Совета депутатов Калининского сельского от 09.08.2012 г. № 97 с изменениями и дополнениями;
9. Правила землепользования и застройки Калининского сельского поселения, утвержденные решением Совета депутатов Калининского сельского от 12.05.2014 г. № 50;
10. СП 42.13330.2011 «Градостроительство. Планировка и застройка городских и сельских поселений. Актуализированная редакция СНиП 2.07.01-89*»;
11. СП 34.13330.2012. «Свод правил. Автомобильные дороги. Актуализированная редакция СНиП 2.05.02-85*»;
12. Постановление правительства РФ № 717 от 02.09.2009 « О нормах отвода земель для размещения автомобильных дорог и объектов дорожного сервиса»;

13. Инструкция о порядке разработки, согласования, экспертизы и утверждения градостроительной документации. Утверждена приказом Госстроя РФ от 29.10.2002 г. № 150;

14. СП 42.13330.2012 «Инженерные изыскания для строительства. Основные положения. Актуализированная редакция СНиП 11.02.-96»;

15. СанПин 2.2.2/2.1.1.1200-03 Санитарно-эпидемиологические правила и нормативы «Санитарно-защитные зоны и санитарная классификация предприятий, сооружений и иных объектов»;

Для разработки были использованы следующие исходные данные:

- Топографическая съемка, масштаб 1:500. Система координат МСК-59, система высот - Балтийская.

- Кадастровый план территории на кадастровые кварталы 59:32:0240001, 59:32:5030001 и 59:24:3180202.

2. Сведения о планируемом линейном объекте и его краткая характеристика

Линейный объект – автодорога Кукуштан – Оса – Чайковский – Октябрьский, предназначен для организации транспортных связей краевого, межмуниципального и муниципального значения, расположен на землях населенных пунктов, а так же промышленности, транспорта, связи и лесного фонда.

Автомобильная дорога предназначена для пропуска транспортных средств с расчетными скоростями и нагрузками на ось. Ширина проезжей части автомобильной дороги на всем протяжении – 6 метров.

В соответствии с условиями местности и сложившейся застройкой объект проектирования автодорога Кукуштан – Оса – Чайковский – Октябрьский в рассматриваемых границах проектирования сформирован двумя участками.

Проектируемый земельный участок расположен в кадастровых кварталах: 59:32:0240001, 59:32:5030001 и 59:24:3180202. Площадь территории проектирования составляет 4,2 га.

В настоящий момент администрацией Пермского муниципального района сформированы земельные участки в указанных кадастровых кварталах, где будет расположен проектируемый объект – автодорога Кукуштан – Оса – Чайковский – Октябрьский.

Рельеф участка проектирования спокойный, абсолютные отметки изменяются с северо-запада на юго-восток в пределах 212 – 249 м. в Балтийской системе высот.

Технико-экономические показатели проектируемого линейного объекта – автомобильной дороги:

Проектируемая автодорога начинается от примыкания к 35 км автодороги «Кукуштан – Чайковский». Примыкание проектируемой автодороги будет выполнено в соответствии с СП 34.13330.2012. «Свод правил. Автомобильные дороги. Актуализированная редакция СНиП 2.05.02-85*». Примыкание будет выполнено под углом 90 градусов к оси автодороги «Кукуштан – Чайковский». Примыкание будет выполнено в асфальтобетонном исполнении в пределах закруглений. В месте примыкания будет обеспечен поверхностный водоотвод с устройством водопропускной трубы.

Проектируемая автодорога проходит по территории Пальниковского сельского поселения Пермского муниципального района с пересечением территории Калининского сельского поселения Кунгурского муниципального района.

Проектируемая автодорога заканчивается в поселке Октябрьский Пальниковского сельского поселения Пермского муниципального района.

Общая протяженность проектируемого участка автодороги в плане – 2093 м.

3. Сведения о размещении линейного объекта на осваиваемой территории

Площадь формируемого земельного участка на период реконструкции автодороги определена на основании Постановления Правительства РФ № 717 от 02.09.2009 « О нормах отвода земель для размещения автомобильных дорог и объектов дорожного сервиса» и составляет 83 156 м².

Площадь придорожной полосы определена на основании Федерального закона Российской Федерации от 08.11.2007 № 257-ФЗ «Об автомобильных дорогах и о дорожной деятельности в Российской Федерации и о внесении изменений в отдельные законодательные акты Российской Федерации», в соответствии с которыми составляет 83 786 м².

Площади земельных участков, необходимых для реконструкции автодороги определены проектом межевания территории.

При определении границ полосы отвода под реконструкцию автодороги, а также придорожной полосы автодороги учитывались:

- схема использования проектируемой территории;
- схема организации улично-дорожной сети;
- конструкция автомобильной дороги;
- категория автомобильной дороги;
- инженерно-геологические и топографические условия прохождения трассы автодороги, влияющие на устойчивость земляного полотна;
- требования обеспечения безопасности движения и боковой видимости.

Определяемые границы полосы отвода земель кроме участков размещения конструктивных элементов автодороги включают земельные участки, предназначенные для обеспечения необходимых условий производства работ по реконструкции данной автодороги.

4. Принципиальные мероприятия, необходимые для освоения территории

1. Проектом определена территория для строительства линейного объекта – автодорога Кукуштан – Оса – Чайковский – Октябрьский в Пальниковском сельском поселении Пермского муниципального района и части территории Калининского сельского поселения Кунгурского муниципального района. В соответствии с условиями местности и сложившейся застройкой объект проектирования автодорога Кукуштан – Оса – Чайковский – Октябрьский в рассматриваемых границах проектирования сформирован двумя участками.

2. Проектом определены границы и площади земельных участков полосы отвода для реконструкции объекта, а также границы и площади придорожных полос.

Таблица 1. Потребность в земельных участках для реконструкции автодороги

Землепользователь	Площадь временного отвода, кв.м.	Площадь придорожной полосы, кв.м.
Администрация Пальниковского сельского поселения Пермского муниципального района	31 912	18 085
Администрация Калининского сельского поселения Кунгурского муниципального района	51 244	65 701
Итого	83 156	83 786

3. Проектом предусмотрен максимальный учет сложившейся инженерной и транспортной инфраструктур населенного пункта.

Решение плана красных линий на данной территории имеет переменную ширину створа красных линий, что вызвано сложившейся ситуацией существующей застройки и требованиями нормативных документов. За границами населенного пункта створ красных линий составляет 40 метров. В границах населенного пункта створ красных линий сформирован по границам сложившейся застройки.

Решения отражены в Чертеже красных линий и линий регулирования застройки, Том 1, проект планировки территории, графическая часть, лист 1

Таблица 2. Ведомость координат поворотных точек красных линий

Номер точки	X	Y
1	458090,90	2219462,33
2	458160,96	2219232,96
3	458173,17	2219243,98
4	458103,87	2219453,28
5	458148,68	2219435,35

6	458204,50	2219421,87
7	458297,65	2219398,55
8	458322,32	2219387,37
9	458334,62	2219376,93
10	458427,65	2219270,88
11	458360,96	2219161,24
12	458296,09	2218963,18
13	458396,27	2219127,90
14	458448,99	2219188,61
15	458460,23	2219174,28
16	458473,20	2219160,45
17	458493,39	2219141,14
18	458522,75	2219119,56
19	458527,41	2219127,30
20	458499,19	2219148,05
21	458479,59	2219166,79
22	458467,06	2219180,15
23	458455,00	2219195,54
24	458467,68	2219215,21
25	458479,04	2219258,80
26	458487,98	2219278,31
27	458503,98	2219306,32
28	458521,40	2219323,45
29	458520,84	2219424,10
30	458476,31	2219350,88
31	458438,54	2219288,79
32	458407,67	2219325,16
33	458391,96	2219343,06
33	456807,58	2219639,82
34	458386,40	2219351,32
35	458371,41	2219370,66
36	458378,01	2219382,57
37	458366,17	2219395,63
38	458348,46	2219411,13
39	458339,96	2219417,02
40	458329,63	2219421,82
41	458320,70	2219424,78
42	458250,28	2219442,84
43	458177,70	2219462,82
44	458139,75	2219477,87
45	458111,21	2219492,25
46	457659,30	2219698,21
47	457620,41	2219715,37
48	457584,29	2219728,84
49	457551,92	2219737,49
50	457529,90	2219741,36
51	457513,23	2219743,26
52	457490,66	2219744,35
53	457468,62	2219744,02
54	457441,29	2219741,71

55	457388,53	2219733,88
56	456856,39	2219645,49
57	456825,74	2219640,99
59	456790,14	2219640,71
60	456773,04	2219643,90
61	456759,76	2219648,07
62	456750,14	2219652,13
63	456743,92	2219655,25
64	456732,02	2219662,48
65	456723,50	2219668,79
66	456712,41	2219678,33
67	456685,58	2219705,18
68	456653,39	2219681,07
69	456685,24	2219648,98
70	456698,44	2219637,61
71	456709,68	2219629,30
72	456724,78	2219620,13
73	456737,05	2219614,14
74	456749,76	2219609,16
75	456767,26	2219604,14
76	456789,71	2219600,53
77	456808,33	2219599,83
78	456829,86	2219601,20
79	456862,94	2219606,03
80	457395,09	2219694,42
81	457445,92	2219701,98
82	457470,80	2219703,99
83	457490,38	2219704,42
84	457509,95	2219703,41
85	457524,50	2219701,73
86	457543,77	2219698,33
87	457572,16	2219690,72
88	457604,99	2219678,46
89	457642,75	2219661,79
90	458091,04	2219457,70

4. На период строительства проектом, предлагается сформировать три земельных участка для реконструкции автодороги.

Общая площадь сформированных участков составляет 83 156 м².

5. Проектом предлагается внесение изменений в Схему территориального планирования Кунгурского муниципального района, утвержденную решением Земского собрания Кунгурского муниципального района от 16.12.2009 № 79 с изменениями и дополнениями, Генеральный план Калининского сельского поселения, утвержденный решением Совета депутатов Калининского сельского от 09.08.2012 г. № 97 с изменениями и дополнениями и Правила землепользования и застройки Калининского сельского поселения, утвержденные решением Совета депутатов Калининского сельского от 12.05.2014 г. № 50 в части смены категории

земельного участка под реконструируемой автомобильной дорогой с земель лесного фонда на земли промышленности, энергетики, транспорта, связи, радиовещания, телевидения, информатики, земли для обеспечения космической деятельности, земли обороны, безопасности и земли иного специального назначения.

5. Охранные зоны и зоны с особыми условиями использования территорий.

В пределах проектируемых земельных участков объекты культурного наследия отсутствуют.

Зонами с особыми условиями использования территории являются водоохранные зоны и санитарно-защитные зоны от объектов инженерной инфраструктуры:

1. Водоохранные зоны рек и ручьев.
2. Санитарно-защитная зона автомобильной дороги
3. Линии ЛЭП 0.4 кВ, 6кВ.
4. Линии связи.
5. Санитарно-защитная полоса водопровода

Основные решения отражены на Схеме границ зон с особыми условиями использования территории, схеме границ территорий объектов культурного наследия, Том 3, материалы по обоснованию проекта планировки и проекта межевания, графическая часть, лист 6.

Таблица 3. Основания для установления сервитутов и обременений.

№ п/п	Наименование документа	Название зоны с особыми условиями использования территории	Размер, м
1	2	3	4
1	Водный кодекс	водоохранная зона р. Бабка	200
2	СП 42.13330.2011 «Градостроительство. Планировка и застройка городских и сельских поселений. Актуализированная редакция СНиП 2.07.01-89*.»	санитарно-защитная зона автомобильной дороги (придорожная полоса)	50
3	Постановление Правительства Российской Федерации от 24.01.2009 №160 «О порядке установления охранных зон объектов электросетевого хозяйства и особых условиях использования земельных участков, расположенных в границах таких зон	охранная зона	- для ЛЭП до 1 кВ 2 (для линий с самонесущими или изолированными проводами и т.д., охранная зона определяется в соответствии с установленными нормативными правовыми актами минимальными допустимыми расстояниями от таких линий) - для ЛЭП 1 - 20 кВ 10 (5 - для линий с

			самонесущими или изолированными проводами, размещенных в границах населенных пунктов)
4	Постановление Правительства Российской Федерации от 9.06.1995 №578 «Об утверждении правил охраны линий и сооружений связи в Российской Федерации	охранная зона кабеля связи	2
5	СанПиН 2.1.4.1110-02 Зоны санитарной охраны источников водоснабжения и водопроводов питьевого назначения	санитарно-защитная полоса водопровода	10

6. Сведения о соответствии разработанной документации требованиям законодательства РФ о градостроительной деятельности

Проект планировки территории и проект межевания территории, предусматривающих размещение линейного объекта «Автомобильная дорога «Кукуштан-Оса-Чайковский» - Октябрьский» выполнены на основании Генерального плана Пальниковского сельского поселения, Правил землепользования и застройки Пальниковского сельского поселения, в соответствии с требованиями технических регламентов, нормативов градостроительного проектирования, градостроительных регламентов, с учетом границ территорий объектов культурного наследия, включенных в единый государственный реестр объектов культурного наследия (памятников истории и культуры) народов Российской Федерации, границ территорий вновь выявленных объектов культурного наследия, границ зон с особыми условиями использования территорий.



Центр регионального развития, инноваций
и управления (ООО)

614010, г. Пермь, ул. Клары Цеткин 5, e-mail: PSTUcenter@mail.ru

**ПЕРМСКИЙ КРАЙ
ПЕРМСКИЙ МУНИЦИПАЛЬНЫЙ РАЙОН
ПАЛЬНИКОВСКОЕ СЕЛЬСКОЕ ПОСЕЛЕНИЕ**

**КУНГУРСКИЙ МУНИЦИПАЛЬНЫЙ РАЙОН
КАЛИНИНСКОЕ СЕЛЬСКОЕ ПОСЕЛЕНИЕ**

**Проект планировки территории и проект межевания
территории, предусматривающие размещение линейного
объекта «Автомобильная дорога «Кукуштан – Оса –
Чайковский» – Октябрьский»**

Том 2. Проект межевания. Пояснительная записка

шифр 0218.16-ППТ



Центр регионального развития, инноваций
и управления (ООО)

614010, г. Пермь, ул. Клары Цеткин 5, e-mail: PSTUcenter@mail.ru

**ПЕРМСКИЙ КРАЙ
ПЕРМСКИЙ МУНИЦИПАЛЬНЫЙ РАЙОН
ПАЛЬНИКОВСКОЕ СЕЛЬСКОЕ ПОСЕЛЕНИЕ**

**КУНГУРСКИЙ МУНИЦИПАЛЬНЫЙ РАЙОН
КАЛИНИНСКОЕ СЕЛЬСКОЕ ПОСЕЛЕНИЕ**

**Проект планировки территории и проект межевания
территории, предусматривающие размещение линейного
объекта «Автомобильная дорога «Кукуштан – Оса –
Чайковский» – Октябрьский»**

Том 2. Проект межевания. Пояснительная записка

шифр 0218.16-ППТ

Руководитель проекта

С.И. Лещев

Главный архитектор проекта

А. Н. Фатыхов

Главный инженер проекта

И.Е.Лещев

Пермь 2016

СОДЕРЖАНИЕ			
Раздел	Обозначение	Наименование	Стр.
	0218.16-ППТ	Том 1. Проект планировки территории. Пояснительная записка.	
		Введение	4
1		Исходно-разрешительная документация	4
2		Сведения о линейном объекте и его краткая характеристика	6
3		Сведения о размещении линейного объекта на осваиваемой территории	7
4		Принципиальные мероприятия, необходимые для освоения территории.	8
5		Охранные зоны и зоны с особыми условиями использования территорий.	12
6		Сведения о соответствии разработанной документации требованиям законодательства о градостроительной деятельности	14
	0218.16-ППТ	Том 1. Проект планировки территории. Графическая часть	
1		Чертеж красных линий и линий регулирования застройки	лист 1
2		Разбивочный чертеж красных линий и линий регулирования застройки	лист 2
	0218.16-ППТ	Том 2. Проект межевания. Пояснительная записка	
1		Общие данные	4
2		Сведения об использованных материалах	7
3		Описание предлагаемых проектных решений	8
4		Правовой статус объектов планирования	11
5		Установление публичных сервитутов	12
6		Основные показатели по проекту межевания.	14
		Выводы.	14
	0218.16-ППТ	Том 2. Проект межевания. Графическая часть	
1		Чертеж межевания территории	Лист 1
2		Схема границ зон с особыми условиями использования территории. Схема границ территорий объектов культурного наследия.	Лист 2
	0218.16-ППТ	Том 3. Материалы по обоснованию проекта планировки и проекта межевания. Пояснительная записка.	
		Введение	4
1		Исходно-разрешительная документация	5
2		Обоснование положений по размещению линейного объекта	6
2.1		Обоснование параметров линейного объекта, планируемого к размещению	6
2.2		Обоснование размещения линейного объекта на планируемой территории	7
2.3		Обоснование размещения линейного объекта с учетом особых условий использования территорий	22

		и мероприятий по сохранению объектов культурного наследия	
2.4		Защита территории от чрезвычайных ситуаций природного и техногенного характера, проведение мероприятий по гражданской обороне и пожарной безопасности	27
3		Основные технико-экономические показатели проекта планировки	30
		Текстовые приложения	31
3.	0218.16-ППТ	Том 3. Материалы по обоснованию проекта планировки и проекта межевания. Графическая часть.	
		Схема расположения элемента планировочной структуры.	лист 3
		Схема использования территории в период подготовки проекта планировки территории.	лист 3
		Схема организации улично-дорожной сети. Схема движения транспорта.	лист 4
		Схема границ зон с особыми условиями использования территории. Схема границ территорий объектов культурного наследия.	лист 5
		Схема вертикальной планировки и инженерной подготовки территории.	лист 6

1. Общие данные.

Работы по подготовке проекта планировки территории и проекта межевания территории, предусматривающих размещение линейного объекта «Автомобильная дорога «Кукуштан-Оса-Чайковский» - Октябрьский» в Пальниковском сельском поселении Пермского муниципального района и части территории Калининского сельского поселения Кунгурского муниципального района выполнены в рамках муниципального контракта № 0856300007415000193 от 21.12.2015 года.

Линейный объект – автодорога Кукуштан – Оса – Чайковский – Октябрьский предназначена для организации транспортных связей краевого, межмуниципального и муниципального значения, расположен на землях населенных пунктов, а так же промышленности, транспорта и связи и лесного фонда.

Автомобильная дорога предназначена для пропуска транспортных средств с расчетными скоростями и нагрузками на ось. Ширина проезжей части автомобильной дороги на всем протяжении – 6 метров.

Проектируемый земельный участок расположен в кадастровых кварталах: 59:32:0240001, 59:32:5030001 и 59:24:3180202.

Проект межевания подготавливается вместе с проектом планировки указанной территории.

Разработка документации по разработке проекта межевания линейного объекта выполнена в соответствии с основными документами:

1. Генеральный план Пальниковского сельского поселения, утвержденный решением Совета депутатов Пальниковского сельского поселения от 30.07.2013 г. № 35;

2. Правила землепользования и застройки Пальниковского сельского поселения, утвержденные решением Совета депутатов Пальниковского сельского поселения от 28.12.2012 г. № 56;

3. Схема территориального планирования Кунгурского муниципального района, утвержденная решением Земского собрания Кунгурского муниципального района от 16.12.2009 № 79 с изменениями и дополнениями;

4. Генеральный план Калининского сельского поселения, утвержденный решением Совета депутатов Калининского сельского от 09.08.2012 г. № 97 с изменениями и дополнениями;

5. Правила землепользования и застройки Калининского сельского поселения, утвержденные решением Совета депутатов Калининского сельского от 12.05.2014 г. № 50;.

Для разработки документации были использованы следующие исходные данные:

- Топографическая съемка, масштаб 1:500. Система координат МСК-59, система высот - Балтийская.

- Кадастровый план территории на кадастровые кварталы 59:32:0240001, 59:32:5030001 и 59:24:3180202.

Площадь территории в утверждённых границах проектирования составляет – 4,2 га.

Цели выполнения проекта межевания:

Подготовка документации по межеванию территории осуществляется в целях обеспечения устойчивого развития территорий, соблюдения интересов физических и юридических лиц при установлении границ земельных участков, предназначенных для проектирования, строительства и размещения линейного объекта Пермского муниципального района в Пальниковском сельском поселении Пермского муниципального района и части территории Калининского сельского поселения Кунгурского муниципального района (автодорога Кукуштан – Оса – Чайковский – Октябрьский).

Размер земельного участка определен с учетом планируемого развития территории, проектируемых красных линий, норм действующего законодательства в рамках выполнения работ по развитию застроенной территории.

Нормативная база проектирования:

1. Градостроительный кодекс Российской Федерации;
2. Земельный кодекс Российской Федерации;
3. Федеральный закон № 221-ФЗ от 24.07.2007г. «О государственном кадастре недвижимости»;
4. Федеральный закон № 257-ФЗ от 08.11.2007г. «Об автомобильных дорогах и о дорожной деятельности в Российской Федерации и о внесении изменений в отдельные законодательные акты Российской Федерации»
5. Генеральный план Пальниковского сельского поселения, утвержденный решением Совета депутатов Пальниковского сельского поселения от 30.07.2013 г. № 35;
6. Правила землепользования и застройки Пальниковского сельского поселения, утвержденные решением Совета депутатов Пальниковского сельского поселения от 28.12.2012 г. № 56;
7. Схема территориального планирования Кунгурского муниципального района, утвержденная решением Земского собрания Кунгурского муниципального района от 16.12.2009 № 79 с изменениями и дополнениями;
8. Генеральный план Калининского сельского поселения, утвержденный решением Совета депутатов Калининского сельского от 09.08.2012 г. № 97 с изменениями и дополнениями;
9. Правила землепользования и застройки Калининского сельского поселения, утвержденные решением Совета депутатов Калининского сельского от 12.05.2014 г. № 50;

10. СП 42.13330.2011 «Градостроительство. Планировка и застройка городских и сельских поселений. Актуализированная редакция СНиП 2.07.01-89*»;

11. СП 34.13330.2012. «Свод правил. Автомобильные дороги. Актуализированная редакция СНиП 2.05.02-85*»;

12. Постановление правительства РФ № 717 от 02.09.2009 « О нормах отвода земель для размещения автомобильных дорог и объектов дорожного сервиса»;

13. Инструкция о порядке разработки, согласования, экспертизы и утверждения градостроительной документации. Утверждена приказом Госстроя РФ от 29.10.2002 г. № 150;

14. СП 42.13330.2012 «Инженерные изыскания для строительства. Основные положения. Актуализированная редакция СНиП 11.02.-96»;

15. СанПин 2.2.2/2.1.1.1200-03 Санитарно-эпидемиологические правила и нормативы «Санитарно-защитные зоны и санитарная классификация предприятий, сооружений и иных объектов»;

2. Сведения об использованных материалах

1. Топографическая съемка, масштаб 1:500. Система координат МСК-59, система высот - Балтийская.

2. Кадастровый план территории на кадастровые кварталы 59:32:0240001, 59:32:5030001 и 59:24:3180202.

3. Проект планировки территории, предусматривающий размещение линейного объекта «Автомобильная дорога «Кукуштан-Оса-Чайковский» - Октябрьский» в Пальниковском сельском поселении Пермского муниципального района и части территории Калининского сельского поселения Кунгурского муниципального района.

**Таблица 1. Современное
использование территории в
кадастровых кварталах**

Номер кадастрового квартала	Категория земель, к которой относится кадастровый квартал	Количество земельных участков
59:32:0240001	Земли населенных пунктов	187
59:32:5030001	Различных категорий	0 по информации ГКН
59:24:3180202	Земли лесного фонда	234

3. Описание предлагаемых проектных решений

Проектируемый участок реконструкции объекта образован в соответствии с проектом планировки территории в границах территорий общего пользования, отграниченных от кварталов жилой зоны красными линиями.

Решения отражены на Чертеже межевания территории, Том 2, проект межевания, графическая часть, лист 1.

Проектируемый земельный участок расположен в кадастровых кварталах 59:32:0240001, 59:32:5030001 и 59:24:3180202.

Проектом определена территория для реконструкции, которая включает в себя:

Территорию проектируемой автодороги, которая начинается с примыкания к 35 км автодороги «Кукуштан – Чайковский». Примыкание проектируемой автодороги будет выполнено в соответствии с СП 34.13330.2012. «Свод правил. Автомобильные дороги. Актуализированная редакция СНиП 2.05.02-85*». Примыкание будет выполнено под углом 90 градусов к оси автодороги «Кукуштан – Чайковский». Примыкание будет выполнено в асфальтобетонном исполнении в пределах закруглений. В месте примыкания будет обеспечен поверхностный водоотвод с устройством водопрпускной трубы.

Проектируемая автодорога проходит по территории Пальниковского сельского поселения Пермского муниципального района с пересечением территории Калининского сельского поселения Кунгурского муниципального района.

Проектируемая автодорога заканчивается в поселке Октябрьский Пальниковского сельского поселения Пермского муниципального района.

Общая протяженность проектируемого участка автодороги в плане – 2093 м.

Общая площадь сформированного участка на период реконструкции автодороги составляет 83 156 м².

Таблица 2. Ведомость координат поворотных точек формируемого земельного участка для временного отвода.

Номер точки	X	Y
1	456653,39	2219681,07
2	456685,24	2219648,98
3	456698,44	2219637,61
4	456709,68	2219629,30
5	456724,78	2219620,13
6	456737,05	2219614,14
7	456749,76	2219609,16
8	456767,26	2219604,14
9	456789,71	2219600,53
10	456808,33	2219599,83

11	456829,86	2219601,20
12	456862,94	2219606,03
13	457395,09	2219694,42
14	457445,92	2219701,98
15	457470,80	2219703,99
16	457490,38	2219704,42
17	457509,95	2219703,41
18	457524,50	2219701,73
19	457543,77	2219698,33
20	457572,16	2219690,72
21	457604,99	2219678,46
22	457642,75	2219661,79
23	458091,04	2219457,70
24	458133,56	2219436,97
25	458166,25	2219424,50
26	458240,68	2219404,00
27	458316,19	2219384,14
28	458319,88	2219382,41
29	458331,02	2219373,79
30	458343,91	2219361,05
31	458364,04	2219335,30
32	458380,63	2219310,53
33	458418,22	2219267,57
34	458428,63	2219260,11
35	458437,38	2219248,39
36	458441,82	2219237,84
37	458440,04	2219229,81
38	458434,09	2219218,40
39	458412,11	2219189,16
40	458386,65	2219161,61
41	458416,76	2219135,26
42	458442,70	2219163,39
43	458467,52	2219196,42
44	458476,98	2219214,46
45	458481,38	2219229,95
46	458481,64	2219242,00
47	458479,22	2219253,66
48	458471,88	2219268,69
49	458454,44	2219290,83
50	458443,15	2219298,92
51	458413,45	2219333,40
52	458395,76	2219359,68
53	458378,01	2219382,57
54	458366,17	2219395,63
55	458348,46	2219411,13
56	458339,96	2219417,02
57	458329,63	2219421,82
58	458320,70	2219424,78
59	458250,28	2219442,84
60	458177,70	2219462,82

61	458139,75	2219477,87
62	458111,21	2219492,25
63	457659,30	2219698,21
64	457620,41	2219715,37
65	457584,29	2219728,84
66	457551,92	2219737,49
67	457529,90	2219741,36
68	457513,23	2219743,26
69	457490,66	2219744,35
70	457468,62	2219744,02
71	457441,29	2219741,71
72	457388,53	2219733,88
73	456856,39	2219645,49
74	456825,74	2219640,99
75	456807,58	2219639,82
76	456790,14	2219640,71
77	456773,04	2219643,90
78	456759,76	2219648,07
79	456750,14	2219652,13
80	456743,92	2219655,25
81	456732,02	2219662,48
82	456723,50	2219668,79
83	456712,41	2219678,33
84	456685,58	2219705,18

4. Правовой статус объектов планирования

В настоящий момент администрацией Пермского муниципального района сформированы земельные участки для реконструкции автомобильной дороги с кадастровыми номерами 59:32:0240001:440 площадью 9840 м² и 59:32:0000000:8513 площадью 4330 м², площадью 37 655 м².

Сформированные земельные участки относятся к категории – земли поселений и расположены по адресу: Пермский край, Пермский муниципальный район, Пальниковское сельское поселение, разрешенное использование земельного участка – для размещения объектов транспорта.

5. Установление публичных сервитутов

В пределах рассматриваемого земельного участка объекты культурного наследия отсутствуют.

Зонами с особыми условиями использования территории являются водоохранные зоны и санитарно-защитные зоны от объектов инженерной инфраструктуры:

- 1 Водоохранные зоны рек и ручьев.
2. Санитарно-защитная зона автомобильной дороги
3. Линии ЛЭП 0.4 кВ, 6кВ.
4. Линии связи.
6. Санитарно-защитная полоса водопровода

Основные решения отражены на Схеме границ зон с особыми условиями использования территории, схеме границ территорий объектов культурного наследия, Том 3, материалы по обоснованию проекта планировки и проекта межевания, графическая часть, лист 6.

Таблица 3. Основания для установления сервитутов и обременений.

№ п/п	Наименование документа	Название зоны с особыми условиями использования территории	Размер, м
1	2	3	4
1	Водный кодекс	водоохранная зона р. Бабка	200
2	СП 42.13330.2011 «Градостроительство. Планировка и застройка городских и сельских поселений. Актуализированная редакция СНиП 2.07.01-89*.»	санитарно-защитная зона автомобильной дороги (придорожная полоса)	50
3	Постановление Правительства Российской Федерации от	охранная зона	- для ЛЭП до 1 кВ 2 (для линий с

	24.01.2009 №160 «О порядке установления охранных зон объектов электросетевого хозяйства и особых условиях использования земельных участков, расположенных в границах таких зон		самонесущими или изолированными проводами и т.д., охранный зона определяется в соответствии с установленными нормативными правовыми актами минимальными допустимыми расстояниями от таких линий) - для ЛЭП 1 - 20 кВ 10 (5 - для линий с самонесущими или изолированными проводами, размещенных в границах населенных пунктов)
4	Постановление Правительства Российской Федерации от 9.06.1995 №578 «Об утверждении правил охраны линий и сооружений связи в Российской Федерации	охранная зона кабеля связи	2
5	СанПиН 2.1.4.1110-02 Зоны санитарной охраны источников водоснабжения и водопроводов питьевого назначения	санитарно-защитная полоса водопровода	10

6. Основные показатели по проекту межевания

Сформированные границы земельных участков позволяют обеспечить необходимые требования по реконструкции автодороги в условиях сложившейся планировочной системы территории проектирования.

Таблица 4. Основные технико-экономические показатели проекта межевания.

№	Наименование	Ед. изм.	Количество
1	Территория в границах проекта, всего:	кв.м.	563 258
2	Площадь земельного участка, формируемого на период строительства автодороги (временный отвод)	кв.м	83 156
3	Площадь придорожной полосы	кв.м.	83 786
4	Общая протяженности автодороги	м	2 093

Выводы:

Проект межевания территории предусматривающих размещение линейного объекта «Автомобильная дорога «Кукуштан-Оса-Чайковский» - Октябрьский» в Пальниковском сельском поселении Пермского муниципального района и части территории Калининского сельского поселения Кунгурского муниципального района (автодорога Кукуштан – Оса – Чайковский – Октябрьский), соответствует государственным нормам, правилам, стандартам, исходным данным, а также техническим заданию на разработку документации по межеванию территории.



ПРАВИТЕЛЬСТВО ПЕРМСКОГО КРАЯ

ПОСТАНОВЛЕНИЕ

03.10.2016

№ 856-п

Об утверждении объема расходов на реализацию муниципальной программы «Развитие системы образования Осинского муниципального района»

В соответствии с Порядком предоставления субсидий из бюджета Пермского края на реализацию приоритетного регионального проекта «Приведение в нормативное состояние объектов общественной инфраструктуры муниципального значения», утвержденным постановлением Правительства Пермского края от 10 апреля 2015 г. № 206-п «О предоставлении субсидий на реализацию муниципальных программ, инвестиционных проектов муниципальных образований Пермского края и приоритетных региональных проектов».

Правительство Пермского края ПОСТАНОВЛЯЕТ:

1. Утвердить по Осинскому муниципальному району за счет средств бюджета Пермского края общий объем субсидии в размере 246, 27273

тыс. рублей на реализацию мероприятия муниципальной программы «Развитие системы образования Осинского муниципального района» в рамках приоритетного регионального проекта «Приведение в нормативное состояние объектов общественной инфраструктуры муниципального значения»:

ремонт спортивной площадки МБОУ «Крыловская ООШ» – 246,27273 тыс. рублей.

2. Контроль за исполнением постановления возложить на заместителя председателя Правительства – министра территориального развития Пермского края Кокшарова Р.А.

Председатель Правительства
Пермского края
Г.П. Тушнолобов



ПРАВИТЕЛЬСТВО ПЕРМСКОГО КРАЯ

ПОСТАНОВЛЕНИЕ

03.10.2016

№ 857-п

Об утверждении объема расходов на реализацию муниципальной программы «Развитие системы образования Осинского муниципального района»

В соответствии с Порядком предоставления субсидий из бюджета Пермского края на реализацию приоритетного регионального проекта «Приведение в нормативное состояние объектов общественной инфраструктуры муниципального значения», утвержденным постановлением Правительства Пермского края от 10 апреля 2015 г. № 206-п «О предоставлении субсидий на реализацию муниципальных программ, инвестиционных проектов муниципальных образований Пермского края и приоритетных региональных проектов»,

Правительство Пермского края ПОСТАНОВЛЯЕТ:

1. Утвердить по Осинскому муниципальному району за счет средств бюджета Пермского края общий объем субсидии в размере 675,00000 тыс.

рублей на реализацию мероприятия муниципальной программы «Развитие системы образования Осинского муниципального района» в рамках приоритетного регионального проекта «Приведение в нормативное состояние объектов общественной инфраструктуры муниципального значения»:

текущий ремонт здания МБОУ «Гремячинская ООШ» (замена окон) – 675,00000 тыс. рублей.

2. Контроль за исполнением постановления возложить на заместителя председателя Правительства – министра территориального развития Пермского края Кокшарова Р.А.

Председатель Правительства
Пермского края
Г.П. Тушнолобов



ПРАВИТЕЛЬСТВО ПЕРМСКОГО КРАЯ

ПОСТАНОВЛЕНИЕ

03.10.2016

№ 858-п

О внесении изменений в постановление Правительства Пермского края от 24 апреля 2014 г. № 288-п «Об утверждении региональной Программы капитального ремонта общего имущества в многоквартирных домах, расположенных на территории Пермского края, на 2014-2044 годы и предельных стоимостей услуг и(или) работ по капитальному ремонту общего имущества в многоквартирных домах, которые могут оплачиваться региональным оператором за счет средств фонда капитального ремонта»

В соответствии с пунктом 2 статьи 3, статьей 18 Закона Пермского края от 11 марта 2014 г. № 304-ПК «О системе капитального ремонта общего имущества в многоквартирных домах, расположенных на территории Пермского края»

Правительство Пермского края ПОСТАНОВЛЯЕТ:

1. Внести в постановление Правительства Пермского края от 24 апреля 2014 г. № 288-п «Об утверждении региональной Программы капитального ремонта общего имущества в многоквартирных домах, расположенных на территории Пермского края, на 2014-2044 годы и размеров предельных стоимостей услуг и(или) работ по капитальному ремонту общего имущества в многоквартирных домах, которые могут оплачиваться региональным оператором за счет средств фонда капитального ремонта» (в редакции постановлений Правительства Пермского края от 29 сентября 2014 г. № 1070-п, от 03 октября 2014 г. № 1122-п, от 19 ноября 2014 г. № 1330-п, от 02 февраля 2015 г. № 45-п, от 12 марта 2015 г. № 138-п, от 16 июня 2015 г. № 374-п, от 02 июня 2016 г. № 338-п, от 29 июля 2016 г. № 518-п) следующие изменения:

1.1. в пункте 2 слова «Демченко О.В.» заменить словами «Рыбакина В.И.»;

1.2. в разделе «город Пермь» приложения к региональной Программе капитального ремонта общего имущества в многоквартирных домах, расположенных на территории Пермского края, на 2014-2044 годы:

1.2.1. строку 260 признать утратившей силу;

1.2.2. строку 262 признать утратившей силу;

1.2.3. строку 266 признать утратившей силу;

1.2.4. строку 305 признать утратившей силу;

1.2.5. строку 601 признать утратившей силу;

1.3. предельные стоимости услуг и(или) работ по капитальному ремонту общего имущества в многоквартирных домах, которые могут оплачиваться региональным оператором за счет средств фонда капитального ремонта, изложить в редакции согласно приложению к настоящему постановлению.

2. Настоящее постановление вступает в силу через 10 дней после дня его официального опубликования.

Председатель Правительства
Пермского края
Г.П. Тушнолобов

Приложение
к постановлению
Правительства Пермского края
от 03.10.2016 № 858-п

«УТВЕРЖДЕНЫ
постановлением
Правительства Пермского края
от 24.04.2014 № 288-п

Предельные стоимости услуг и(или) работ по капитальному ремонту общего имущества в многоквартирных домах, которые могут оплачиваться региональным оператором за счет средств фонда капитального ремонта

№ п/п	Наименование услуг и(или) работ по капитальному ремонту общего имущества в многоквартирном доме	Предельная стоимость услуг и(или) работ по капитальному ремонту общего имущества в многоквартирном доме на 1 кв. м общей площади многоквартирного дома, руб.				
		Этажность дома				
		1-2	3-5	6-9	10-16	17 и выше
1	2	3	4	5	6	7
1	Ремонт внутридомовых инженерных систем электро-, тепло-, газо-, водоснабжения, водоотведения					

1	2	3	4	5	6	7
1.1	система электроснабжения	287,99	287,99	287,99	287,99	287,99
1.2	система теплоснабжения	667,86	667,86	667,86	667,86	667,86
1.3	система газоснабжения	119,62	119,62	119,62	119,62	119,62
1.4	система холодного водоснабжения	302,78	302,78	302,78	302,78	302,78
1.5	система горячего водоснабжения	302,78	302,78	302,78	302,78	302,78
1.6	система водоотведения	302,78	302,78	302,78	302,78	302,78
1.7	система водоотведения (с ремонтом выгребных ям)	1094,15	-	-	-	-
2	Ремонт или замена лифтового оборудования, признанного непригодным для эксплуатации, ремонт лифтовых шахт	-	-	948,61	1641,10	2504,33
3	Ремонт крыши					
	Тип крыши					
3.1	вентилируемая	2072,97	1331,76	865,67	466,14	199,85
3.2	невентилируемая	1633,13	1049,86	629,92	262,46	157,48
4	Ремонт подвальных помещений, относящихся к общему имуществу в многоквартирном доме	332,87	256,18	179,24	102,41	76,83
5	Ремонт фасада					
	Тип фасада	Материал стен				
5.1	облицовочные материалы	крупнопанельные	951,59	986,07	812,75	669,90
5.2	облицовочные материалы	кирпичные	951,59	986,07	812,75	669,90
5.3	облицовочные материалы	из местных материалов	951,59	986,07	-	-
5.4	штукатурка	крупнопанельные	754,08	837,86	897,12	739,44
6	Ремонт фундамента многоквартирного дома					
	Тип фундамента					
6.1	ленточный	1043,17	796,87	561,19	-	-
6.2	свайный	657,23	499,27	351,13	201,76	152,16
6.3	деревянные стулья	1043,17	-	-	-	-
7	Утепление фасада	1247,20	1403,10	1559,65	1714,90	1886,39
8	Переустройство неventилируемой крыши на вентилируемую					
	Тип крыши					
	невентилируемая	2247,13	1624,98	1121,28	641,73	321,29
9	Устройство выходов на кровлю					
9.1	неорганизованный	12,53	12,53	12,53	12,53	12,53
9.2	организованный	3,52	2,51	1,75	1,03	0,54
10	Установка коллективных (общедомовых) приборов учета потребления ресурсов, необходимых для предоставления коммунальных услуг, и узлов управления и регулирования потребления данных ресурсов (тепловой энергии, холодной и горячей воды, электроэнергии, газа)					
10.1	система теплоснабжения	57,86	44,51	31,16	17,82	8,92
10.2	система теплоснабжения (с установкой индивидуального теплового пункта)	957,87	814,95	420,04	415,74	415,74
10.3	система холодного водоснабжения	9,78	7,52	5,26	3,01	1,53
10.4	система горячего водоснабжения	4,71	3,62	2,53	1,45	0,72
10.5	система электроснабжения	5,42	4,17	2,92	1,67	0,83
10.6	система газоснабжения	12,18	9,37	6,56	3,75	1,87
11	Разработка проектной документации в случае, если законодательством Российской Федерации требуется ее разработка	6 % (включена в предельную стоимость услуг и(или) работ по капитальному ремонту общего имущества в многоквартирном доме, требующих разработку проектной документации)				
12	Осуществление строительного контроля	1,5 % (включена в предельную стоимость всех услуг и(или) работ по капитальному ремонту общего имущества в многоквартирном доме)				
13	Ремонт несущих конструкций					

1	2	3	4	5	6	7
	Тип перекрытий	Материал стен				
13.1	железобетонные	крупно-панель- ный	189,24	189,24	189,24	189,24
13.2	железобетонные	кирпичные	189,24	189,24	189,24	189,24
13.3	железобетонные	из местных материалов	189,24	189,24	189,24	189,24
13.4	с кирпичными сводами или бетонным заполнением	крупно-панель- ный	189,24	189,24	189,24	189,24
13.5	с кирпичными сводами или бетонным заполнением	кирпичные	189,24	189,24	189,24	189,24
13.6	с кирпичными сводами или бетонным заполнением	из местных материалов	189,24	189,24	189,24	189,24
13.7	деревянные	крупно-панель- ный	189,24	189,24	189,24	189,24
13.8	деревянные	кирпичные	189,24	189,24	189,24	189,24
13.9	деревянные	из местных материалов	149,35	149,35	149,35	149,35
14	Устройство или ремонт системы противопожарной автоматики и дымоудаления	-	-	-	617,23	617,23
15	Устройство или ремонт системы мусороудаления	-	-	91,14	91,14	91,14
16	Ремонт балконных плит	225,49	225,49	225,49	225,49	225,49
17	Ремонт козырьков входных крылец	26,71	13,35	6,68	4,45	3,34



ПРАВИТЕЛЬСТВО ПЕРМСКОГО КРАЯ

ПОСТАНОВЛЕНИЕ

03.10.2016

№ 859-п

Об утверждении Порядка формирования и ведения реестра источников доходов бюджета Пермского края и реестра источников доходов бюджета Территориального фонда обязательного медицинского страхования Пермского края

В соответствии с пунктом 7 статьи 47.1 Бюджетного кодекса Российской Федерации и постановлением Правительства Российской Федерации от 31 августа 2016 г. № 868 «О порядке формирования и ведения перечня источников доходов Российской Федерации»

Правительство Пермского края ПОСТАНОВЛЯЕТ:

1. Утвердить прилагаемый Порядок формирования и ведения реестра источников доходов бюджета Пермского края и реестра источников доходов бюджета Территориального фонда обязательного медицинского страхования Пермского края (далее – Порядок).

2. Министерству финансов Пермского края, Территориальному фонду обязательного медицинского страхования Пермского края, финансовым органам муниципальных образований Пермского края обеспечить фор-

мирование в государственной интегрированной информационной системе управления общественными финансами «Электронный бюджет» информации для включения в перечень источников доходов Российской Федерации в соответствии с Правилами формирования и ведения перечня источников доходов Российской Федерации, утвержденными постановлением Правительства Российской Федерации от 31 августа 2016 г. № 868 «О порядке формирования и ведения перечня источников доходов Российской Федерации», в срок до 15 декабря 2016 года.

3. Настоящее постановление вступает в силу со дня его подписания, за исключением пункта 12 Порядка, который вступает в силу с 01 января 2019 года.

Председатель Правительства
Пермского края
Г.П. Тушнолобов

УТВЕРЖДЕН
постановлением
Правительства Пермского края
от 03.10.2016 № 859-п

ПОРЯДОК формирования и ведения реестра источников доходов бюджета Пермского края и реестра источников доходов бюджета Территориального фонда обязательного медицинского страхования Пермского края

1. Настоящий Порядок определяет правила формирования и ведения реестра источников доходов бюджета Пермского края и реестра источников доходов бюджета Территориального фонда обязательного медицинского страхования Пермского края (далее – реестр источников доходов бюджета).

2. Реестр источников доходов бюджета представляет собой свод информации о доходах бюджета по источникам доходов бюджета Пермского края и бюджета Территориального фонда обязательного медицинского страхования Пермского края, формируемой в процессе составления, утверждения и исполнения бюджета Пермского края и бюджета Территориального фонда обязательного медицинского страхования Пермского края на основании перечня источников доходов Российской Федерации (далее – перечень источников доходов).

3. Реестр источников доходов бюджета формируется и ведется как единый информационный ресурс, в котором отражаются бюджетные данные на этапах составления, утверждения и исполнения закона о соответствующем бюджете по источникам доходов бюджета и соответствующим им группам источников доходов бюджета, включенным в перечень источников доходов.

4. Реестр источников доходов бюджета Пермского края и реестр источников доходов бюджета Территориального фонда обязательного медицинского страхования Пермского края формируются и ведутся в электронной форме в государственной информационной системе, определенной постановлением Правительства Российской Федерации от 31 августа 2016 г. № 868 «О порядке формирования и ведения перечня источников доходов Российской Федерации» (далее – информационная система).

5. Реестр источников доходов бюджета ведется на государственном языке Российской Федерации.

6. Реестр источников доходов бюджета, включая информацию и документы, указанные в пунктах 11 и 12 настоящего Порядка, хранится в соответствии со сроками хранения архивных документов, определенными в законодательстве Российской Федерации об архивном деле.

7. При формировании и ведении реестров источников доходов бюджета в информационной системе используются усиленные квалифицированные электронные подписи лиц, уполномоченных действовать от имени участников процесса ведения реестров источников доходов бюджета (далее – электронные подписи), указанных в пункте 9 настоящего Порядка.

8. Реестр источников доходов бюджета Пермского края ведется Министерством финансов Пермского края (далее – Министерство).

Реестр источников доходов бюджета Территориального фонда обязательного медицинского страхования Пермского края ведется органом управления Территориального фонда обязательного медицинского страхования Пермского края.

9. В целях ведения реестра источников доходов бюджета органы, указанные в пункте 8 настоящего Порядка, органы государственной власти (государственные органы) Пермского края, казенные учреждения, иные организации, осуществляющие бюджетные полномочия главных администраторов доходов бюджета и(или) администраторов доходов бюджета, органы и организации, осуществляющие оказание (выполнение) государственных услуг (выполнение работ), предусматривающих за их оказание (выполнение) взимание платы по источнику доходов бюджета (в случае

если указанные органы и организации не осуществляют бюджетных полномочий администраторов доходов бюджета) (далее – участники процесса ведения реестра источников доходов бюджета), обеспечивают предоставление сведений, необходимых для ведения реестра источников доходов бюджета в соответствии с настоящим Порядком.

10. Ответственность за полноту и достоверность информации, а также своевременность ее включения в реестр источников доходов бюджета несут участники процесса ведения реестра источников доходов бюджета.

11. В реестр источников доходов бюджета в отношении каждого источника доходов бюджета включается следующая информация:

11.1. наименование источника дохода бюджета;

11.2. код (коды) классификации доходов бюджета, соответствующий источнику дохода бюджета, и идентификационный код источника доходов бюджета по перечню источников доходов;

11.3. наименование группы источников доходов бюджетов, в которую входит источник дохода бюджета, и ее идентификационный код по перечню источников доходов;

11.4. информация о публично-правовом образовании, в доход бюджета которого зачисляются платежи, являющиеся источником дохода бюджета;

11.5. информация об органе государственной власти (государственном органе) Пермского края, органе управления Территориальным фондом обязательного медицинского страхования Пермского края, казенном учреждении, иной организации, осуществляющих бюджетные полномочия главного администратора доходов бюджета;

11.6. показатели прогноза доходов бюджета по коду классификации доходов бюджета, соответствующему источнику дохода бюджета, сформированные в целях составления и утверждения закона Пермского края о бюджете Пермского края, закона о бюджете Территориального фонда обязательного медицинского страхования Пермского края (далее – закон о соответствующем бюджете);

11.7. показатели прогноза доходов бюджета по коду классификации доходов бюджета, соответствующему источнику дохода бюджета, принимающие значения прогнозируемого общего объема доходов бюджета в соответствии с законом о соответствующем бюджете;

11.8. показатели прогноза доходов бюджета по коду классификации доходов бюджета, соответствующему источнику дохода бюджета, принимающие значения прогнозируемого общего объема доходов бюджета в соответствии с законом о соответствующем бюджете с учетом закона о внесении изменений в закон о соответствующем бюджете;

11.9. показатели уточненного прогноза доходов бюджета по коду классификации доходов бюджета, соответствующему источнику дохода бюджета, формируемые в рамках составления сведений для составления и ведения кассового плана исполнения бюджета;

11.10. показатели кассовых поступлений по коду классификации доходов бюджета, соответствующему источнику дохода бюджета;

11.11. показатели кассовых поступлений по коду классификации доходов бюджета, соответствующему источнику дохода бюджета, принимающие значения доходов бюджета в соответствии с законом о соответствующем бюджете.

12. В реестр источников доходов бюджета в отношении платежей, являющихся источником дохода бюджета, включается следующая информация:

12.1. наименование источника дохода бюджета;

12.2. код (коды) классификации доходов бюджета, соответствующий источнику дохода бюджета;

12.3. идентификационный код по перечню источников доходов, соответствующий источнику дохода бюджета;

12.4. информация о публично-правовом образовании, в доход бюджета которого зачисляются платежи, являющиеся источником дохода бюджета;

12.5. информация об органах государственной власти (государственных органах) Пермского края, органе управления Территориальным фондом обязательного медицинского страхования Пермского края, казенных учреждениях, иных организациях, осуществляющих бюджетные полномочия главных администраторов доходов бюджета;

12.6. информация об органах государственной власти (государственных органах) Пермского края, органе управления Территориальным фондом обязательного медицинского страхования Пермского края, казенных учреждениях, иных организациях, осуществляющих бюджетные полномочия администраторов доходов бюджета по источнику дохода бюджета;

12.7. наименование органов и организаций, осуществляющих оказание государственных услуг (выполнение работ), предусматривающих за их осуществление получение платежей по источнику дохода бюджета (в случае если указанные органы не осуществляют бюджетных полномочий администратора доходов бюджета по источнику дохода бюджета);

12.8. суммы по платежам, являющимся источником дохода бюджета, начисленные в соответствии с бухгалтерским учетом администраторов доходов бюджета по источнику дохода бюджета;

12.9. суммы по платежам, являющимся источником дохода бюджета, информация о начислении которых направлена администраторами доходов бюджета по источнику дохода бюджета в Государственную информационную систему о государственных и муниципальных платежах;

12.10. кассовые поступления от уплаты платежей, являющихся источ-

ником дохода бюджета, в соответствии с бухгалтерским учетом администраторов доходов бюджета по источнику дохода бюджета;

12.11. информация об уплате платежей, являющихся источником дохода бюджета, направленная в Государственную информационную систему о государственных и муниципальных платежах;

12.12. информация о количестве оказанных государственных услуг (выполненных работ), иных действий органов государственной власти (государственных органов) Пермского края, государственных учреждений, иных организаций, за которые осуществлена уплата платежей, являющихся источником дохода бюджета.

13. В реестре источников доходов бюджета также формируется консолидированная и(или) сводная информация по группам источников доходов бюджета по показателям прогнозов доходов бюджета на этапах составления, утверждения и исполнения бюджета, а также кассовым поступлениям по доходам бюджета с указанием сведений о группах источников доходов бюджета на основе перечня источников доходов.

14. Информация, указанная в пунктах 11.1 – 11.5 и пунктах 12.1 – 12.7 настоящего Порядка, формируется и изменяется на основе перечня источников доходов путем обмена данными между информационными системами, в которых осуществляется формирование и ведение перечня источников доходов и реестра источников доходов бюджета.

15. Информация, указанная в пунктах 11.6 – 11.9 настоящего Порядка, формируется и ведется на основании прогнозов поступления доходов бюджета.

16. Информация, указанная в пунктах 12.9 и 12.11 настоящего Порядка, формируется и ведется на основании сведений Государственной информационной системы о государственных и муниципальных платежах, получаемых органами, указанными в пункте 8 настоящего Порядка, в соответствии с установленным порядком ведения Государственной информационной системы о государственных и муниципальных платежах.

17. Информация, указанная в пункте 11.10 настоящего Порядка, формируется на основании соответствующих сведений реестра источников доходов Российской Федерации, представляемых Федеральным казначейством в соответствии с установленным порядком формирования и ведения реестра источников доходов Российской Федерации.

18. Органы, указанные в пункте 9 настоящего Порядка, представляют в Министерство для включения в реестр источников доходов бюджета информацию, указанную в пунктах 11 и 12 настоящего Порядка, в следующие сроки:

18.1. информацию, указанную в пунктах 11.1 – 11.5 и пунктах 12.1 – 12.7 настоящего Порядка, – незамедлительно, но не позднее одного рабочего дня со дня внесения указанной информации в перечень источников доходов, реестр источников доходов Российской Федерации;

18.2. информацию, указанную в пунктах 11.7, 11.8 и 11.11 настоящего Порядка, – не позднее пяти рабочих дней со дня принятия или внесения изменений в закон о соответствующем бюджете и закон об исполнении соответствующего бюджета;

18.3. информацию, указанную в пункте 11.9 настоящего Порядка, – в соответствии с порядками составления и ведения кассового плана исполнения бюджета Пермского края, бюджета Территориального фонда обязательного медицинского страхования Пермского края, но не позднее десятого рабочего дня каждого месяца года;

18.4. информацию, указанную в пунктах 12.9 и 12.11 настоящего Порядка, – незамедлительно, но не позднее одного рабочего дня со дня направления указанной информации в Государственную информационную систему о государственных и муниципальных платежах;

18.5. информацию, указанную в пункте 11.6 и пункте

12.12 настоящего Порядка, – в сроки, установленные в Плане подготовки проекта закона о бюджете Пермского края и проекта закона о бюджете Территориального фонда обязательного медицинского страхования Пермского края на очередной финансовый год и на плановый период;

18.6. информацию, указанную в пункте 11.10 и пункте

12.10 настоящего Порядка, – в соответствии с порядками составления и ведения кассового плана исполнения бюджета Пермского края, бюджета Территориального фонда обязательного медицинского страхования Пермского края, но не позднее десятого рабочего дня каждого месяца года;

18.7. информацию, указанную в пункте 12.8 настоящего Порядка, – незамедлительно, но не позднее одного рабочего дня после осуществления начисления.

19. Орган, указанный в пункте 8 настоящего Порядка, в целях ведения реестра источников доходов бюджета в течение одного рабочего дня со дня представления участником процесса ведения реестра источников доходов бюджета информации, указанной в пунктах 11 и 12 настоящего Порядка, обеспечивает в автоматизированном режиме проверку наличия информации в соответствии с пунктами 11 и 12 настоящего Порядка.

20. В случае положительного результата проверки, указанной в пункте 19 настоящего Порядка, информация, представленная участником процесса ведения реестра источников доходов бюджета, образует следующие реестровые записи реестра источников доходов бюджета, которым орган, осуществляющий ведение реестра источников дохода бюджета в соответствии с пунктом 8 настоящего Порядка, присваивает уникальные номера:

в части информации, указанной в пункте 11 настоящего Порядка, – ре-

еетровую запись источника дохода бюджета реестра источников доходов бюджета;

в части информации, указанной в пункте 12 настоящего Порядка, – реестровую запись платежа по источнику дохода бюджета реестра источников доходов бюджета.

При направлении участником процесса ведения реестра источников доходов бюджета измененной информации, указанной в пунктах 11 и 12 настоящего Порядка, ранее образованные реестровые записи обновляются.

В случае отрицательного результата проверки, указанной в пункте 19 настоящего Порядка, информация, представленная участником процесса ведения реестра источников доходов бюджета в соответствии с пунктами 11 и 12 настоящего Порядка, не образует (не обновляет) реестровые записи.

В указанном случае орган, осуществляющий ведение реестра источников доходов бюджета в соответствии с пунктом 8 настоящего Порядка, в течение не более одного рабочего дня со дня представления участником процесса ведения реестра источников доходов бюджета информации уведомляет его об отрицательном результате проверки посредством направления протокола, содержащего сведения о выявленных несоответствиях.

21. В случае получения предусмотренного пунктом 20 настоящего Порядка протокола участник процесса ведения реестра источников доходов бюджета в срок не более трех рабочих дней со дня получения протокола устраняет выявленные несоответствия и повторно представляет информацию для включения в реестр источников доходов бюджета.

22. Уникальный номер реестровой записи источника дохода бюджета реестра источников доходов бюджета имеет следующую структуру:

1, 2, 3, 4, 5 разряды – коды группы дохода, подгруппы дохода и элемента дохода, кода вида доходов бюджета классификации доходов бюджета, соответствующие источнику дохода бюджета;

6 разряд – код признака основания возникновения группы источника дохода бюджета, в которую входит источник дохода бюджета, в соответствии с перечнем источников доходов;

7, 8, 9, 10, 11, 12, 13, 14, 15, 16, 17, 18, 19, 20 разряды – идентификационный код источника дохода бюджета в соответствии с перечнем источников доходов;

21 разряд – код признака назначения использования реестровой записи источника дохода бюджета реестра источников доходов бюджета, принимающий следующие значения:

1 – в рамках исполнения закона о бюджете;

0 – в рамках составления и утверждения закона о бюджете;

22, 23 разряды – последние две цифры года формирования реестровой записи источника дохода бюджета реестра источников доходов бюджета, в случае если 21 разряд принимает значение 1 или последние две цифры

очередного финансового года, на который составляется закон о бюджете, в случае если 21 разряд принимает значение 0;

24, 25, 26, 27 разряды – порядковый номер версии реестровой записи источника дохода бюджета реестра источников доходов бюджета.

23. Уникальный номер реестровой записи платежа по источнику дохода бюджета реестра источников доходов бюджета имеет следующую структуру:

1, 2, 3, 4, 5 разряды – коды группы дохода, подгруппы дохода и элемента дохода, кода вида доходов бюджета классификации доходов бюджета, соответствующие источнику дохода бюджета;

6 разряд – код признака основания возникновения группы источника дохода бюджета, в которую входит источник дохода бюджета, в соответствии с перечнем источников доходов;

7, 8, 9, 10, 11, 12, 13, 14, 15, 16, 17, 18, 19, 20 разряды – идентификационный код источника дохода бюджета в соответствии с перечнем источников доходов;

21, 22, 23, 24, 25, 26, 27, 28 разряды – уникальный код администратора дохода бюджета по источнику дохода бюджета в соответствии с реестром участников бюджетного процесса, а также юридических лиц, не являющихся участниками бюджетного процесса, присвоенный в установленном порядке;

29 разряд – код признака назначения использования реестровой записи платежа по источнику дохода бюджета реестра источников доходов бюджета, принимающий значение 1;

30, 31 разряды – последние две цифры года формирования реестровой записи платежа по источнику дохода бюджета реестра источников доходов бюджета;

32, 33, 34, 35 разряды – порядковый номер версии реестровой записи платежа по источнику дохода бюджета реестра источников доходов бюджета.

24. Реестр источников доходов бюджета Пермского края и реестр источников доходов бюджета Территориального фонда обязательного медицинского страхования Пермского края направляются в составе документов и материалов, представляемых одновременно с проектами законов о соответствующем бюджете, в Законодательное Собрание Пермского края по форме согласно приложению к настоящему Порядку.

25. Реестр источников доходов бюджета Пермского края, реестр источников доходов бюджета Территориального фонда обязательного медицинского страхования Пермского края и свод реестров источников доходов бюджетов муниципальных образований, входящих в состав Пермского края, представляются Министерством в Министерство финансов Российской Федерации в порядке, установленном Министерством финансов Российской Федерации.

Приложение
к Порядку формирования
и ведения реестра источников доходов бюджета Пермского края и
реестра источников доходов бюджета Территориального фонда
обязательного медицинского страхования Пермского края

ФОРМА

РЕЕСТР источников доходов бюджета Пермского края / бюджета Территориального фонда обязательного медицинского страхования Пермского края

Код строки	Код классификации доходов бюджета	Наименование кода классификации доходов бюджета	Наименование главного администратора дохода бюджета	Показатели прогноза доходов бюджета, тыс. руб.		
				на очередной финансовый год	на первый год планового периода	на второй год планового периода
	Итого					



ПРАВИТЕЛЬСТВО ПЕРМСКОГО КРАЯ

ПОСТАНОВЛЕНИЕ

04.10.2016

№ 860-п

О распределении субсидии на проектирование и строительство (реконструкцию), капитальный ремонт и ремонт автомобильных дорог общего пользования местного значения, находящихся на территории Пермского края, передаваемой в бюджет Лысьвенского городского округа, в 2016 году

В соответствии с постановлением Правительства Пермского края от 12 декабря 2014 г. № 1447-п «Об утверждении Порядка предоставления субсидий бюджетам муниципальных образований Пермского края на проектирование и строительство (реконструкцию), капитальный ремонт и ремонт автомобильных дорог общего пользования местного значения, находящихся на территории Пермского края»

Правительство Пермского края ПОСТАНОВЛЯЕТ:

1. Утвердить распределение субсидии на проектирование и строительство (реконструкцию), капитальный ремонт и ремонт автомобильных

дорог общего пользования местного значения, находящихся на территории Пермского края, передаваемой в бюджет Лысьвенского городского округа на софинансирование мероприятия «Ремонт дорог по ул. Гайдара от пр. Победы до ул. Куйбышева, перекресток пр. Победы с ул. Кирова, ул. Сушина от ул. Центральная до ул. Кольцова в г. Лысьва Пермского края», в размере 1 942 720,66 руб. в 2016 году.

2. Контроль за исполнением постановления возложить на заместителя председателя Правительства Пермского края Рыбакина В.И.

**Председатель Правительства
Пермского края
Г.П. Тушнолобов**



ПРАВИТЕЛЬСТВО ПЕРМСКОГО КРАЯ

ПОСТАНОВЛЕНИЕ

04.10.2016

№ 861-п

Об утверждении объема расходов на реализацию муниципальной программы «Управление имуществом и обеспечение жильем отдельных категорий граждан Большесосновского муниципального района»

В соответствии с Порядком предоставления субсидий из бюджета Пермского края на реализацию муниципальных программ, инвестиционных проектов муниципальных образований Пермского края, утвержденным постановлением Правительства Пермского края от 10 апреля 2015 г. № 206-п «О предоставлении субсидий на реализацию муниципальных программ, инвестиционных проектов муниципальных образований Пермского края и приоритетных региональных проектов»,

Правительство Пермского края ПОСТАНОВЛЯЕТ:

1. Утвердить по Большесосновскому муниципальному району за счет средств бюджета Пермского края общий объем субсидии в размере

74,62500 тыс. рублей на реализацию мероприятия муниципальной программы «Управление имуществом и обеспечение жильем отдельных категорий граждан Большесосновского муниципального района»:

разработка Программы комплексного развития систем коммунальной инфраструктуры Кленовского сельского поселения Большесосновского муниципального района Пермского края – 74,62500 тыс. рублей.

2. Контроль за исполнением постановления возложить на заместителя председателя Правительства – министра территориального развития Пермского края Кокшарова Р.А.

Председатель Правительства
Пермского края
Г.П. Тушнолобов



ПРАВИТЕЛЬСТВО ПЕРМСКОГО КРАЯ

ПОСТАНОВЛЕНИЕ

04.10.2016

№ 862-п

Об утверждении объема расходов на реализацию муниципальной программы «Культура Большесосновского муниципального района»

В соответствии с Порядком предоставления субсидий из бюджета Пермского края на реализацию приоритетного регионального проекта «Приведение в нормативное состояние объектов общественной инфраструктуры муниципального значения», утвержденным постановлением Правительства Пермского края от 10 апреля 2015 г. № 206-п «О предоставлении субсидий на реализацию муниципальных программ, инвестиционных проектов муниципальных образований Пермского края и приоритетных региональных проектов»,

Правительство Пермского края ПОСТАНОВЛЯЕТ:

1. Утвердить по муниципальному образованию «Большесосновский

муниципальный район» за счет средств бюджета Пермского края общий объем субсидии в размере 74,62500 тыс. рублей на реализацию мероприятия муниципальной программы «Культура Большесосновского муниципального района» в рамках приоритетного регионального проекта «Приведение в нормативное состояние объектов общественной инфраструктуры муниципального значения»:

ремонт Лисьинского СДК – 74,62500 тыс. рублей.

2. Контроль за исполнением постановления возложить на заместителя председателя Правительства – министра территориального развития Пермского края Кокшарова Р.А.

**Председатель Правительства
Пермского края
Г.П. Тушнолобов**



ПРАВИТЕЛЬСТВО ПЕРМСКОГО КРАЯ

ПОСТАНОВЛЕНИЕ

04.10.2016

№ 863-п

Об утверждении объема расходов на реализацию муниципальной программы «Экономическое развитие Косинского муниципального района на 2016-2018 г.г.»

В соответствии с Порядком предоставления субсидий из бюджета Пермского края на реализацию приоритетного регионального проекта «Приведение в нормативное состояние объектов общественной инфраструктуры муниципального значения», утвержденным постановлением Правительства Пермского края от 10 апреля 2015 г. № 206-п «О предоставлении субсидий на реализацию муниципальных программ, инвестиционных проектов муниципальных образований Пермского края и приоритетных региональных проектов»,

Правительство Пермского края ПОСТАНОВЛЯЕТ:

1. Утвердить по Косинскому муниципальному району Пермского края за счет средств бюджета Пермского края общий объем субсидии в размере

127,88400 тыс. рублей на реализацию мероприятия муниципальной программы «Экономическое развитие Косинского муниципального района на 2016-2018 г.г.» в рамках приоритетного регионального проекта «Приведение в нормативное состояние объектов общественной инфраструктуры муниципального значения»:

ремонт здания Левичанского сельского дома культуры – 127,88400 тыс. рублей.

2. Контроль за исполнением постановления возложить на заместителя председателя Правительства – министра территориального развития Пермского края Кокшарова Р.А.

**Председатель Правительства
Пермского края
Г.П. Тушнолобов**



ПРАВИТЕЛЬСТВО ПЕРМСКОГО КРАЯ

ПОСТАНОВЛЕНИЕ

04.10.2016

№ 864-п

О распределении в 2016 году субсидий бюджетам муниципальных образований Пермского края на реализацию мероприятий муниципальных программ, направленных на укрепление гражданского единства и гармонизацию межнациональных отношений, на содействие этнокультурному многообразию народов, проживающих в Пермском крае

В соответствии с Порядком предоставления субсидий бюджетам муниципальных районов и городских округов Пермского края на поддержку муниципальных программ, направленных на укрепление гражданского единства и гармонизацию межнациональных отношений, на содействие этнокультурному многообразию народов, проживающих в Пермском крае, в рамках подпрограммы «Реализация государственной национальной политики в Пермском крае» государственной программы «Обеспечение взаимодействия общества и власти», утвержденной постановлением Правительства Пермского края от 3 октября 2013 г. № 1326-п, утвержденным постановлением Правительства Пермского края от 07 декабря 2015 г. № 1063-п,

Правительство Пермского края ПОСТАНОВЛЯЕТ:

1. Утвердить прилагаемое распределение субсидий бюджетам муниципальных образований Пермского края на реализацию мероприятий муниципальных программ, направленных на укрепление гражданского единства и гармонизацию межнациональных отношений, на содействие этнокультурному многообразию народов, проживающих в Пермском крае, предоставляемых в 2016 году за счет средств краевого и федерального бюджетов.

2. Контроль за исполнением постановления возложить на руководителя Администрации губернатора Пермского края Маховикова А.Ю. (по согласованию).

**Председатель Правительства
Пермского края
Г.П. Тушнолобов**

УТВЕРЖЕНО
постановлением
Правительства Пермского края
от 04.10.2016 № 864-п

**РАСПРЕДЕЛЕНИЕ
субсидий бюджетам муниципальных образований Пермского края на реализацию мероприятий муниципальных программ, направленных на укрепление гражданского единства и гармонизацию межнациональных отношений, на содействие этнокультурному многообразию народов, проживающих в Пермском крае, предоставляемых в 2016 году за счет средств краевого и федерального бюджетов**

Муниципальное образование Пермского края	Объемы финансирования в 2016 году, тыс. рублей						
	Размер субсидии, предоставляемой на мероприятия, направленные на укрепление гражданского единства и гармонизацию межнациональных отношений		Размер субсидии, предоставляемой на мероприятия, направленные на содействие этнокультурному многообразию народов, проживающих в Пермском крае		Всего:		7
	в том числе за счет средств краевого бюджета		в том числе за счет средств федерального бюджета		в том числе за счет средств краевого бюджета		
2	3	4	5	6	7	8	
1	2	3	4	5	6	7	
Усольский муниципальный район Пермского края	350,0	85,0	265,0	25,0	25,0	-	
Лысьвенский городской округ	330,0	100,0	230,0	30,0	30,0	-	
Березовский муниципальный район	480,0	200,0	280,0	20,0	20,0	-	
Красновишерский муниципальный район	250,0	100,0	150,0	250,0	250,0	-	
Октябрьский муниципальный район Пермского края	350,0	155,0	195,0	23,0	23,0	-	
Городской округ «Город Губаха»	174,1	74,1	100,0	-	-	-	
Соликамский городской округ	400,0	100,0	300,0	100,0	100,0	-	
Гайнский муниципальный район	160,0	60,0	100,0	50,0	50,0	-	
Город Пермь	400,0	100,0	300,0	100,0	100,0	-	
Муниципальное образование «Еловский муниципальный район»	22,05	22,05	-	-	-	-	
Горнозаводский муниципальный район Пермского края	50,0	-	50,0	10,0	10,0	-	
Бардымский муниципальный район	400,0	100,0	300,0	100,0	100,0	-	
Муниципальное образование «Кудринский район»	128,0	28,0	100,0	100,0	100,0	-	
Муниципальное образование «Суксунский муниципальный район»	30,0	30,0	-	41,8	41,8	-	
Юсьвинский муниципальный район Пермского края	300,0	100,0	200,0	106,5	106,5	-	

1	2	3	4	5	6	7
Юрлинский муниципальный район	342,8	42,8	300,0	157,2	157,2	-
Клишертский муниципальный район	480,0	80,0	400,0	20,0	20,0	-
Кунгурский муниципальный район	400,0	100,0	300,0	100,0	100,0	-
Чайковский муниципальный район	300,0	100,0	200,0	78,5	78,5	-
Чернушинский муниципальный район	50,05	50,05	-	-	-	-
Городской округ закрытое административно-территориальное образование Звездный Пермского края	88,0	88,0	-	-	-	-
Чусовской муниципальный район Пермского края	100,0	70,0	30,0	23,0	23,0	-



ПРАВИТЕЛЬСТВО ПЕРМСКОГО КРАЯ

ПОСТАНОВЛЕНИЕ

04.10.2016

№ 865-п

Об утверждении объема расходов на реализацию муниципальной программы «Развитие системы образования и воспитания Косинского муниципального района на 2016-2018 годы»

В соответствии с Порядком предоставления субсидий из бюджета Пермского края на реализацию приоритетного регионального проекта «Приведение в нормативное состояние объектов общественной инфраструктуры муниципального значения», утвержденным постановлением Правительства Пермского края от 10 апреля 2015 г. № 206-п «О предоставлении субсидий на реализацию муниципальных программ, инвестиционных проектов муниципальных образований Пермского края и приоритетных региональных проектов».

Правительство Пермского края ПОСТАНОВЛЯЕТ:

1. Утвердить по Косинскому муниципальному району Пермского края за счет средств бюджета Пермского края общий объем субсидии в разме-

ре 1 575,00000 тыс. рублей на реализацию мероприятия муниципальной программы «Развитие системы образования и воспитания Косинского муниципального района на 2016-2018 годы» в рамках приоритетного регионального проекта «Приведение в нормативное состояние объектов общественной инфраструктуры муниципального значения»:

приобретение автотранспорта, предназначенного для подвоза детей к месту учебы и обратно для МБОУ Косинская СОШ – 1 575,00000 тыс. рублей.

2. Контроль за исполнением постановления возложить на заместителя председателя Правительства – министра территориального развития Пермского края Кокшарова Р.А.

**Председатель Правительства
Пермского края
Г.П. Тушнолобов**



ПРАВИТЕЛЬСТВО ПЕРМСКОГО КРАЯ

ПОСТАНОВЛЕНИЕ

04.10.2016

№ 866-п

Об утверждении объема расходов на реализацию муниципальной программы «Развитие системы образования Еловского муниципального района»

В соответствии с Порядком предоставления субсидий из бюджета Пермского края на реализацию приоритетного регионального проекта «Приведение в нормативное состояние объектов общественной инфраструктуры муниципального значения», утвержденным постановлением Правительства Пермского края от 10 апреля 2015 г. № 206-п «О предоставлении субсидий на реализацию муниципальных программ, инвестиционных проектов муниципальных образований Пермского края и приоритетных региональных проектов»,

Правительство Пермского края ПОСТАНОВЛЯЕТ:

1. Утвердить по Еловскому муниципальному району за счет средств бюджета Пермского края общий объем субсидии в размере 56,25000 тыс. рублей на реализацию мероприятия муниципальной программы «Разви-

тие системы образования Еловского муниципального района» в рамках приоритетного регионального проекта «Приведение в нормативное состояние объектов общественной инфраструктуры муниципального значения»:

ремонт здания муниципального бюджетного общеобразовательного учреждения «Брюховская специальная (коррекционная) общеобразовательная школа-интернат для обучающихся с ограниченными возможностями здоровья» (замена оконных блоков) – 56,25000 тыс. рублей.

2. Контроль за исполнением постановления возложить на заместителя председателя Правительства – министра территориального развития Пермского края Кокшарова Р.А.

Председатель Правительства
Пермского края
Г.П. Тушнолобов



ПРАВИТЕЛЬСТВО ПЕРМСКОГО КРАЯ

ПОСТАНОВЛЕНИЕ

04.10.2016

№ 867-п

О внесении изменения в приложение 1 к Порядку предоставления и расходования субвенций, переданных из бюджета Пермского края бюджетам муниципальных районов (городских округов) Пермского края на осуществление государственных полномочий по выплате вознаграждения за выполнение функций классного руководителя педагогическим работникам муниципальных образовательных организаций, утвержденному постановлением Правительства Пермского края от 30 мая 2014 г. № 420-п

В целях приведения в соответствие с действующим законодательством

Правительство Пермского края ПОСТАНОВЛЯЕТ:

1. Внести в приложение 1 к Порядку предоставления и расходования субвенций, переданных из бюджета Пермского края бюджетам муниципальных районов (городских округов) Пермского края на осуществление

государственных полномочий по выплате вознаграждения за выполнение функций классного руководителя педагогическим работникам муниципальных образовательных организаций, утвержденному постановлением Правительства Пермского края от 30 мая 2014 г. № 420-п, изменение, изложив его в редакции согласно приложению к настоящему постановлению.

2. Настоящее постановление вступает в силу с 01 января 2017 года.

**Председатель Правительства
Пермского края
Г.П. Тушнолобов**

Приложение
к постановлению
Правительства Пермского края
от 04.10.2016 № 867-п

«Приложение 1
к Порядку предоставления
и расходования субвенций, переданных из бюджета Пермского края
бюджетам муниципальных районов (городских округов) Пермского края
на осуществление государственных полномочий
по выплате вознаграждения
за выполнение функций классного руководителя педагогическим
работникам муниципальных образовательных организаций»

**РАЗМЕРЫ
вознаграждения за выполнение функций
классного руководителя педагогическим работникам
муниципальных образовательных организаций**

1. В муниципальных образовательных организациях:

Городская местность		Сельская местность	
Численность обучающихся в классе (чел.)	Размер вознаграждения (руб.)	Численность обучающихся в классе (классе-комплекте) (чел.)	Размер вознаграждения (руб.)
1	2	3	4
25	1700	14	1700
24	1660	13	1629
23	1620	12	1557
22	1580	11	1486
21	1540	10	1414
20	1500	9	1343
19	1460	8	1271
18	1420	7	1200

1			
17	1380	6	1129
16	1340	5	1057
15	1300	4	986
14	1260	3	914
13	1220	2	843
12	1180	1	771
11	1140		
10	1100		
9	1060		
8	1020		
7	980		
6	940		
5	900		
4	860		
3	820		
2	780		
1	740		

2. В муниципальных образовательных организациях в условиях инклюзивного образования при наличии в одном классе 1-го обучающегося с ограниченными возможностями здоровья (далее – ОВЗ) следующих категорий: слабослышащие, позднооглохшие, слабовидящие, или в одном классе 5-ти обучающихся с тяжелыми нарушениями речи, или 4-х обучающихся с задержкой психического развития:

Городская местность		Сельская местность	
Численность обучающихся в классе (чел.)	Размер вознаграждения (руб.)	Численность обучающихся в классе (классе-комплекте) (чел.)	Размер вознаграждения (руб.)
1	2	3	4
25	1700	14	1700
24	1660	13	1629
23	1620	12	1557
22	1580	11	1486
21	1540	10	1414
20	1500	9	1343
19	1460	8	1271
18	1420	7	1200
17	1380	6	1129
16	1340	5	1057
15	1300	4	986
14	1260	3	914
13	1220	2	843
12	1180	1	771
11	1140		
10	1100		
9	1060		
8	1020		
7	980		
6	940		
5	900		
4	860		
3	820		
2	780		
1	740		

3. В муниципальных образовательных организациях в условиях инклюзивного образования при наличии в одном классе 1-го обучающегося с ОВЗ следующих категорий: глухие, слепые, с нарушениями опорно-двигательного аппарата (далее – НОДА), с расстройствами аутистического спектра (далее – РАС), или 2-х обучающихся с ОВЗ следующих категорий: слабослышащие, позднооглохшие, слабовидящие:

Городская местность		Сельская местность	
Численность обучающихся в классе (чел.)	Размер вознаграждения (руб.)	Численность обучающихся в классе (классе-комплекте) (чел.)	Размер вознаграждения (руб.)
1	2	3	4
20	1700	14	1700
19	1650	13	1629
18	1600	12	1557

1			
17	1550	11	1486
16	1500	10	1414
15	1450	9	1343
14	1400	8	1271
13	1350	7	1200
12	1300	6	1129
11	1250	5	1057
10	1200	4	986
9	1150	3	914
8	1100	2	843
7	1050	1	771
6	1000		
5	950		
4	900		
3	850		
2	800		
1	750		

4. В муниципальных образовательных организациях в условиях ин- с ОВЗ следующих категорий: глухие, слепые, с НОДА, с РАС: клюзивного образования при наличии в одном классе 2-х обучающихся

Городская местность		Сельская местность	
Численность обучающихся в классе (чел.)	Размер вознаграждения (руб.)	Численность обучающихся в классе (классе-комплекте) (чел.)	Размер вознаграждения (руб.)
1	2	3	4
15	1700	14	1700
14	1633	13	1629
13	1567	12	1557
12	1500	11	1486
11	1433	10	1414
10	1367	9	1343
9	1300	8	1271
8	1233	7	1200
7	1167	6	1129
6	1100	5	1057
5	1033	4	986
4	967	3	914
3	900	2	843
2	833	1	771
1	767		

5. В муниципальных образовательных школах-интернатах:

Городская местность		Сельская местность	
Численность обучающихся в классе (чел.)	Размер вознаграждения (руб.)	Численность обучающихся в классе (классе-комплекте) (чел.)	Размер вознаграждения (руб.)
1	2	3	4
20	1700	14	1700
19	1650	13	1629
18	1600	12	1557
17	1550	11	1486
16	1500	10	1414
15	1450	9	1343
14	1400	8	1271
13	1350	7	1200
12	1300	6	1129
11	1250	5	1057
10	1200	4	986
9	1150	3	914
8	1100	2	843
7	1050	1	771
6	1000		

1		3	4
5	950		
4	900		
3	850		
2	800		
1	750		

6. В отдельных муниципальных образовательных организациях (в ственной отсталостью (в том числе при наличии 2-х обучающихся с РАС), отдельных классах в общеобразовательных организациях) для глухих, со сложными дефектами (в том числе при наличии 1-го обучающегося с слабослышащих, позднооглохших, слепых, с нарушениями НОДА, с ум- РАС):

Городская местность		Сельская местность	
Численность обучающихся в классе (чел.)	Размер вознаграждения (руб.)	Численность обучающихся в классе (чел.)	Размер вознаграждения (руб.)
1	2	3	4
5	1700	5	1700
4	1500	4	1500
3	1300	3	1300
2	1100	2	1100
1	900	1	900

7. В отдельных муниципальных образовательных организациях слабослышащих, позднооглохших (II отделение): (в отдельных классах в общеобразовательных организациях) для глухих,

Городская местность		Сельская местность	
Численность обучающихся в классе (чел.)	Размер вознаграждения (руб.)	Численность обучающихся в классе (чел.)	Размер вознаграждения (руб.)
1	2	3	4
6	1700	6	1700
5	1533	5	1533
4	1367	4	1367
3	1200	3	1200
2	1033	2	1033
1	867	1	867

8. В отдельных муниципальных образовательных организациях (в отдельных классах в общеобразовательных организациях) для слепых:

Городская местность		Сельская местность	
Численность обучающихся в классе (чел.)	Размер вознаграждения (руб.)	Численность обучающихся в классе (чел.)	Размер вознаграждения (руб.)
1	2	3	4
7	1700	7	1700
6	1557	6	1557
5	1414	5	1414
4	1271	4	1271
3	1129	3	1129
2	986	2	986
1	843	1	843

9. В отдельных муниципальных образовательных организациях (в ышащих, позднооглохших (I отделение), с предельной наполняемостью отдельных классов в общеобразовательных организациях) для слабос- классов 8 человек:

Городская местность		Сельская местность	
Численность обучающихся в классе (чел.)	Размер вознаграждения (руб.)	Численность обучающихся в классе (чел.)	Размер вознаграждения (руб.)
1	2	3	4
8	1700	8	1700
7	1575	7	1575
6	1450	6	1450
5	1325	5	1325
4	1200	4	1200
3	1075	3	1075
2	950	2	950
1	825	1	825

10. В отдельных муниципальных образовательных организациях слабовидящих, с умственной отсталостью (в случае наличия 1-го обучающегося с РАС) (в отдельных классах в общеобразовательных организациях) для слепых, ющегося с РАС):

Городская местность		Сельская местность	
Численность обучающихся в классе (чел.)	Размер вознаграждения (руб.)	Численность обучающихся в классе (чел.)	Размер вознаграждения (руб.)
1	2	3	4
9	1700	9	1700
8	1589	8	1589
7	1478	7	1478
6	1367	6	1367
5	1256	5	1256
4	1144	4	1144
3	1033	3	1033
2	922	2	922
1	811	1	811

11. В отдельных муниципальных образовательных организациях (в том числе при наличии 2-х обучающихся с РАС), с умственной отсталостью: (в отдельных классах в общеобразовательных организациях) для слабовидящих, с тяжелыми нарушениями речи, с задержкой психического развития

Городская местность		Сельская местность	
Численность обучающихся в классе (чел.)	Размер вознаграждения (руб.)	Численность обучающихся в классе (чел.)	Размер вознаграждения (руб.)
1	2	3	4
12	1700	12	1700
11	1617	11	1617
10	1533	10	1533
9	1450	9	1450
8	1367	8	1367
7	1283	7	1283
6	1200	6	1200
5	1117	5	1117
4	1033	4	1033
3	950	3	950
2	867	2	867
1	783	1	783

12. В образовательных организациях (в классах в образовательных организациях) со специальным наименованием «специальные учебно-воспитательные учреждения для обучающихся с девиантным (общественно-опасным) поведением»:

Городская местность		Сельская местность	
Численность обучающихся в классе (чел.)	Размер вознаграждения (руб.)	Численность обучающихся в классе (чел.)	Размер вознаграждения (руб.)
1	2	3	4
10	1700	10	1700
9	1600	9	1600
8	1500	8	1500
7	1400	7	1400
6	1300	6	1300
5	1200	5	1200
4	1100	4	1100
3	1000	3	1000
2	900	2	900
1	800	1	800



ПРАВИТЕЛЬСТВО ПЕРМСКОГО КРАЯ

ПОСТАНОВЛЕНИЕ

04.10.2016

№ 868-п

Об утверждении объема расходов на реализацию инвестиционного проекта «Строительство водопроводных сетей в с. Горы Горского сельского поселения Осинского муниципального района Пермского края»

В соответствии с Порядком предоставления субсидий из бюджета Пермского края на реализацию муниципальных программ, инвестиционных проектов муниципальных образований Пермского края, утвержденным постановлением Правительства Пермского края от 10 апреля 2015 г. № 206-п «О предоставлении субсидий на реализацию муниципальных программ, инвестиционных проектов муниципальных образований Пермского края и приоритетных региональных проектов»,

Правительство Пермского края ПОСТАНОВЛЯЕТ:

1. Утвердить по Осинскому муниципальному району за счет средств бюджета Пермского края общий объем субсидии в размере 6 279,35400 тыс. рублей на реализацию инвестиционного проекта «Строительство водопроводных сетей в с. Горы Горского сельского поселения Осинского муниципального района Пермского края».

2. Контроль за исполнением постановления возложить на заместителя председателя Правительства – министра территориального развития Пермского края Кокшарова Р.А.

**Председатель Правительства
Пермского края
Г.И. Тушнолобов**



ПРАВИТЕЛЬСТВО ПЕРМСКОГО КРАЯ

ПОСТАНОВЛЕНИЕ

06.10.2016

№ 869-п

О переводе земельного участка из одной категории в другую

В соответствии с пунктом 4 части 1 статьи 8 Земельного кодекса Российской Федерации, частью 4 статьи 3 Федерального закона от 21 декабря 2004 г. № 172-ФЗ «О переводе земель или земельных участков из одной категории в другую», пунктом 6 части 1 статьи 3 Закона Пермского края от 01 июля 2009 г. № 463-ПК «О полномочиях органов государственной власти Пермского края в сфере земельных отношений», постановлением Правительства Пермского края от 29 сентября 2008 г. № 464-п «Об утверждении формы ходатайства о переводе земель или земельных участков из одной категории в другую в отношении земель сельскохозяйственного назначения, за исключением земель, находящихся в собственности Российской Федерации, и состава документов, прилагаемых к ходатайству», на основании ходатайства индивидуального предпринимателя Вольнова Дениса Николаевича, поступившего 06 сентября 2016 г.,

Правительство Пермского края ПОСТАНОВЛЯЕТ:

1. Перевести из категории земель сельскохозяйственного назначения в категорию земель промышленности, энергетики, транспорта, связи, радиовещания, телевидения, информатики, земель для обеспечения космической деятельности, земель обороны, безопасности и земель иного специального назначения земельный участок с кадастровым номером 59:32:3420001:1723 площадью 241 485 кв. м, находящийся по адресу: Пермский край, Пермский район, Двуреченское сельское поселение, д. Устиново, в 1,05 км юго-западнее дома 9 по ул. Советская, для размещения промышленных предприятий и коммунально-складских организаций IV-V класса вредности.
2. Контроль за исполнением постановления оставляю за собой.

**Председатель Правительства
Пермского края
Г.П. Тушнолобов**



ПРАВИТЕЛЬСТВО ПЕРМСКОГО КРАЯ

ПОСТАНОВЛЕНИЕ

06.10.2016

№ 870-п

О внесении изменений в постановление Правительства Пермского края от 26 декабря 2014 г. № 1557-п «О компенсации части родительской платы за присмотр и уход за ребенком в образовательных организациях, реализующих образовательные программы дошкольного образования»

В целях реализации части 5 статьи 65 Федерального закона от 29 декабря 2012 г. № 273-ФЗ «Об образовании в Российской Федерации» и в целях приведения в соответствие с действующим законодательством Пермского края

Правительство Пермского края ПОСТАНОВЛЯЕТ:

1. Внести в постановление Правительства Пермского края от 26 декабря 2014 г. № 1557-п «О компенсации части родительской платы за присмотр и уход за ребенком в образовательных организациях, реализующих образовательную программу дошкольного образования» следующие изменения:

1.1. в пункте 1.2 слова «в 2015-2017 годах» заменить словами «в 2017-2019 годах»;

1.2. пункт 2 изложить в следующей редакции:

«2. Министерству образования и науки Пермского края ежегодно, до 31 августа, разрабатывать и представлять на утверждение в Правительство Пермского края проект постановления Правительства Пермского края об установлении среднего размера родительской платы за присмотр и уход за ребенком в муниципальных образовательных организациях, реализующих образовательную программу дошкольного образования, на очередной финансовый год и на плановый период.»;

1.3. в Правилах предоставления компенсации части родительской платы за присмотр и уход за ребенком в образовательных организациях, реализующих образовательную программу дошкольного образования:

1.3.1. пункт 5 дополнить абзацем следующего содержания:

«С месяца, следующего за наступлением 18-летнего возраста, данный ребенок не учитывается при расчете компенсации родительской платы.»;

1.3.2. абзац второй пункта 6 изложить в следующей редакции:

«Компенсация выплачивается с месяца подачи родителем (законным представителем) документов, указанных в пункте 5 настоящих Правил.»;

1.4. в Порядке предоставления в 2015-2017 годах субвенций бюджетам муниципальных районов (городских округов) Пермского края на

выплату компенсации части родительской платы за присмотр и уход за ребенком в образовательных организациях, реализующих образовательную программу дошкольного образования, и администрирование данных выплат:

1.4.1. в наименовании слова «в 2015-2017 годах» заменить словами «в 2017-2019 годах»;

1.4.2. в пункте 1 слова «в 2015-2017 годах» заменить словами «в 2017-2019 годах»;

1.5. в пункте 3 Методики расчета среднего размера родительской платы за присмотр и уход за ребенком в муниципальных образовательных организациях, реализующих образовательную программу дошкольного образования:

1.5.1. в абзаце втором цифры «12» заменить словами «Раб.дн.»;

1.5.2. в абзаце четвертом слова «в месяц» заменить словами «в день»;

1.5.3. абзац пятый изложить в следующей редакции:

«Ссчяі – среднегодовая численность воспитанников от 1,5 лет до 3 лет в i-м муниципальном районе (городском округе) Пермского края на очередной финансовый год, человек.»;

1.5.4. абзац шестой изложить в следующей редакции:

«Ссчсі – среднегодовая численность воспитанников от 3 лет до 7 лет в i-м муниципальном районе (городском округе) Пермского края на очередной финансовый год, человек.»;

1.5.5. в абзаце седьмом слова «за текущий год, предшествующий плановому году» заменить словами «на очередной финансовый год»;

1.5.6. в абзаце восьмом слова «за текущий год, предшествующий плановому году» заменить словами «на очередной финансовый год»;

1.5.7. дополнить абзацем следующего содержания:

«Раб.дн. – количество рабочих дней в очередном году.».

2. Настоящее постановление вступает в силу через 10 дней после дня его официального опубликования, за исключением пунктов 1.1 и 1.4 настоящего постановления, которые вступают в силу с 01 января 2017 года.

**Председатель Правительства
Пермского края
Г.П. Тушнолобов**



ПРАВИТЕЛЬСТВО ПЕРМСКОГО КРАЯ

ПОСТАНОВЛЕНИЕ

06.10.2016

№ 871-п

О внесении изменений в постановление Правительства Пермского края от 11 марта 2013 г. № 107-п «Об утверждении Порядка формирования специализированного жилищного фонда Пермского края для обеспечения жилыми помещениями детей-сирот и детей, оставшихся без попечения родителей, лиц из числа детей-сирот и детей, оставшихся без попечения родителей»

В целях совершенствования порядка формирования специализированного жилищного фонда Пермского края для обеспечения жилыми помещениями детей-сирот и детей, оставшихся без попечения родителей, лиц из числа детей-сирот и детей, оставшихся без попечения родителей,

Правительство Пермского края ПОСТАНОВЛЯЕТ:

Внести в постановление Правительства Пермского края от 11 марта 2013 г. № 107-п «Об утверждении Порядка формирования специализированного жилищного фонда Пермского края для обеспечения жилыми помещениями детей-сирот и детей, оставшихся без попечения родителей, лиц из числа детей-сирот и детей, оставшихся без попечения родителей» (в редакции постановлений Правительства Пермского края от 14 марта 2014 г. № 161-п, от 18 июля 2014 г. № 642-п, от 04 сентября 2014 г. № 937-п, от 17 августа 2015 г. № 542-п) следующие изменения:

1. в пункте 2 слова «Демченко О.В.» заменить словами «Рыбакина В.И.»;

2. абзац шестой пункта 3.7.1 Порядка формирования специализированного жилищного фонда Пермского края для обеспечения жилыми помещениями детей-сирот и детей, оставшихся без попечения родителей, лиц из числа детей-сирот и детей, оставшихся без попечения родителей, изложить в следующей редакции:

«Степень готовности объекта строительства от 51 до 100 % подтверждается актом готовности объекта жилищного строительства по форме, утвержденной приказом Министерства строительства и жилищно-коммунального хозяйства Пермского края. При степени готовности объекта строительства от 0 до 50 % акт готовности объекта жилищного строительства не составляется.»

**Председатель Правительства
Пермского края
Г.П. Тушнолобов**



ПРАВИТЕЛЬСТВО ПЕРМСКОГО КРАЯ

ПОСТАНОВЛЕНИЕ

06.10.2016

№ 872-п

Об утверждении Порядка взимания и возврата платы за предоставление копий технических паспортов, оценочной и иной хранившейся по состоянию на 01 января 2013 года в органах и организациях по государственному техническому учету и(или) технической инвентаризации учетно-технической документации об объектах государственного технического учета и технической инвентаризации (регистрационных книг, реестров, копий правоустанавливающих документов и тому подобного) и содержащихся в них сведений

В соответствии с частью 2.7 статьи 45 Федерального закона от 24 июля 2007 г. № 221-ФЗ «О государственном кадастре недвижимости», постановлением Правительства Пермского края от 15 июля 2016 г. № 473-п «Об определении уполномоченного исполнительного органа государственной власти Пермского края и о внесении изменения в Положение о Министерстве по управлению имуществом и земельным отношениям Пермского края, утвержденное постановлением Правительства Пермского края от 15 декабря 2006 г. № 88-п»

Правительство Пермского края ПОСТАНОВЛЯЕТ:

1. Утвердить прилагаемый Порядок взимания и возврата платы за

предоставление копий технических паспортов, оценочной и иной хранившейся по состоянию на 01 января 2013 года в органах и организациях по государственному техническому учету и(или) технической инвентаризации учетно-технической документации об объектах государственного технического учета и технической инвентаризации (регистрационных книг, реестров, копий правоустанавливающих документов и тому подобного) и содержащихся в них сведений.

2. Настоящее постановление вступает в силу через 10 дней после дня его официального опубликования.

3. Контроль за исполнением постановления оставляю за собой.

Председатель Правительства
Пермского края
Г.П. Тушнолобов

УТВЕРЖДЕН
постановлением
Правительства Пермского края
от 06.10.2016 № 872-п

ПОРЯДОК взимания и возврата платы за предоставление копий технических паспортов, оценочной и иной хранившейся по состоянию на 01 января 2013 года в органах и организациях по государственному техническому учету и(или) технической инвентаризации учетно-технической документации об объектах государственного технического учета и технической инвентаризации (регистрационных книг, реестров, копий правоустанавливающих документов и тому подобного) и содержащихся в них сведений

1. Общие положения

Настоящий Порядок устанавливает правила взимания и возврата платы за предоставление копий технических паспортов, оценочной и иной хранившейся по состоянию на 01 января 2013 года в органах и организациях по государственному техническому учету и(или) технической инвентаризации

учетно-технической документации об объектах государственного технического учета и технической инвентаризации (регистрационных книг, реестров, копий правоустанавливающих документов и тому подобного) (далее – Архивная документация) и содержащихся в них сведений.

II. Взимание платы за предоставление информации

2.1. Плата за предоставление копий Архивной документации и содержащихся в ней сведений (далее – Плата) производится по квитанции, выданной организацией, заключившей с Министерством по управлению имуществом и земельным отношениям Пермского края договор хранения Архивной документации (далее – Организация), лицу, обратившемуся в Организацию за предоставлением копий Архивной документации и содержащихся в ней сведений (далее – Заявитель).

2.2. Размеры Платы устанавливаются постановлением Правительства Пермского края и не должны превышать размеров платы, установленных постановлением Правительства Российской Федерации от 25 июня 2016 г. № 576 «Об утверждении максимальных размеров платы за предостав-

ление копий технических паспортов, оценочной и иной документации органов и организаций по государственному техническому учету и(или) технической инвентаризации (регистрационных книг, реестров, правоустанавливающих документов и тому подобного) и содержащихся в них сведений».

2.3. Банковские реквизиты для перечисления, размер Платы размещаются на официальном сайте Организации в информационно-телекоммуникационной сети «Интернет».

2.4. Документом, подтверждающим внесение Платы, является чек-ордер, квитанция, платежное поручение с отметкой банка о его исполнении или иной документ, подтверждающий факт оплаты.

III. Возврат платы за предоставление информации

3.1. Возврат Платы осуществляется в случае, если Плата внесена в большем размере, чем установлено постановлением Правительства Пермского края, указанным в пункте 2.2 настоящего Порядка, при этом возврату подлежат денежные средства, размер которых превышает размер установленной Платы.

3.2. Возврат Платы осуществляется на основании заявления по форме согласно приложению 1 к настоящему Порядку либо на основании соответствующего исполнительного документа.

3.3. Заявление может быть подано лицом, внесшим Плату (далее – Платательщик), либо его представителем в течение трех лет со дня перечисления указанной Платы при личном обращении в Организацию или путем почтового отправления.

В случае подачи заявления представителем Платательщика должны быть представлены документы, содержащие полномочия на осуществление действий по возврату Платы.

В случае подачи заявления правопреемником Платательщика к такому заявлению прикладываются документы, подтверждающие переход прав требования к правопреемнику Платательщика, в том числе заверенные в установленном порядке выписки из передаточных актов, разделительных балансов, Единого государственного реестра юридических лиц.

3.4. В заявлении указываются банковские реквизиты, необходимые для возврата платежа лицу, подавшему такое заявление (фамилия, имя, отчество (при его наличии) или наименование юридического лица, ИНН (при его наличии), КПП (при его наличии), лицевой или банковский счет, наименование банка получателя, БИК, корреспондентский счет банка), а также почтовый адрес или адрес электронной почты.

3.5. К заявлению обязательно прикладывается оригинал или копия документа, подтверждающего перечисление Платы.

3.6. При отсутствии в заявлении банковских реквизитов, установленных пунктом 3.4 настоящего Порядка, или непредставлении документов,

установленных абзацами вторым, третьим пункта 3.3, пунктом 3.5 настоящего Порядка, заявление Организацией не рассматривается, о чем не позднее пяти рабочих дней со дня представления такого заявления Организация направляет Платательщику или его представителю уведомление о нерассмотрении заявления о возврате платы за предоставление копий технических паспортов, оценочной и иной хранившейся по состоянию на 01 января 2013 года в органах и организациях по государственному техническому учету и (или) технической инвентаризации учетно-технической документации об объектах государственного технического учета и технической инвентаризации (регистрационных книг, реестров, копий правоустанавливающих документов и тому подобного) и содержащихся в них сведений по форме согласно приложению 2 к настоящему Порядку по почтовому адресу и адресу электронной почты, указанным в заявлении, с указанием требований, установленных настоящим Порядком, в соответствии с которыми должно быть представлено заявление.

Платательщик или его представитель вправе повторно подать в Организацию заявление в порядке, предусмотренном для первоначального предоставления заявления.

3.7. При отсутствии оснований для нерассмотрения заявления Организация в течение десяти рабочих дней со дня его поступления принимает решение о возврате платы за предоставление копий технических паспортов, оценочной и иной хранившейся по состоянию на 01 января 2013 года в органах и организациях по государственному техническому учету и (или) технической инвентаризации учетно-технической документации об объектах государственного технического учета и технической инвентаризации (регистрационных книг, реестров, копий правоустанавливающих документов и тому подобного) и содержащихся в них сведений по форме согласно приложению 3 к настоящему Порядку и осуществляет возврат Платы.

Приложение 1
к Порядку взимания и возврата платы за предоставление копий технических паспортов, оценочной и иной хранившейся по состоянию на 01 января 2013 года в органах и организациях по государственному техническому учету и (или) технической инвентаризации учетно-технической документации об объектах государственного технического учета и технической инвентаризации (регистрационных книг, реестров, копий правоустанавливающих документов и тому подобного) и содержащихся в них сведений

Руководителю организации
от _____
адрес проживания (местонахождение) _____
паспорт _____
контактный телефон _____ (обязательно)
адрес электронной почты _____
ИНН/КПП (для юридических лиц) _____
документ, подтверждающий полномочия представителя

ЗАЯВЛЕНИЕ № _____

Прошу произвести полный/частичный возврат платы на сумму _____ (ненужное зачеркнуть) (_____) рублей, что подтверждается платежным документом: _____

(наименование платежного документа)

№ _____ от _____.

Причина возврата: _____

Подлинник (копию) платежного документа прилагаю.

_____ (Дата) _____ (Подпись) _____ (Расшифровка подписи)

Личность заявителя установлена, паспортные данные, полномочия представителя проверены.

Специалист: _____ (ФИО) _____ (Подпись) _____ (Дата)

Приложение 3
к Порядку взимания и возврата платы за предоставление копий технических паспортов, оценочной и иной хранившейся по состоянию на 01 января 2013 года в органах и организациях по государственному техническому учету и(или) технической инвентаризации учетно-технической документации об объектах государственного технического учета и технической инвентаризации (регистрационных книг, реестров, копий правоустанавливающих документов и тому подобного) и содержащихся в них сведений

Решение о возврате платы за предоставление копий технических паспортов, оценочной и иной хранившейся по состоянию на 01 января 2013 года в органах и организациях по государственному техническому учету и(или) технической инвентаризации учетно-технической документации об объектах государственного технического учета и технической инвентаризации (регистрационных книг, реестров, копий правоустанавливающих документов и тому подобного) и содержащихся в них сведений

Плата за предоставление копий технических паспортов, оценочной и иной хранившейся по состоянию на 01 января 2013 года в органах и организациях по государственному техническому учету и(или) технической инвентаризации учетно-технической документации (регистрационных книг, реестров, копий правоустанавливающих документов и тому подобного) и содержащихся в них сведений (далее – плата), внесенная согласно представленному платежному документу: _____

(указываются наименование платежного документа, его номер, дата, сумма)

подлежит возврату плательщику: _____

(указываются данные о плательщике: физические лица – фамилия, имя, отчество, паспортные данные, ИНН (если имеются сведения), место жительства; юридические лица – наименование и организационно-правовая форма, ИНН (обязательно), местонахождение)
в размере _____ рублей.

Специалист, подготовивший решение
о возврате платы

(ФИО) (Подпись) (Дата)

Руководитель организации

(ФИО) (Подпись) (Дата)

Главный бухгалтер

(ФИО) (Подпись) (Дата)



ПРАВИТЕЛЬСТВО ПЕРМСКОГО КРАЯ

ПОСТАНОВЛЕНИЕ

06.10.2016

№ 873-п

О внесении изменений в Порядок предоставления субсидий из бюджета Пермского края некоммерческим организациям, не являющимся государственными (муниципальными) учреждениями, на возмещение затрат на реализацию социальных и культурных проектов в сфере молодежной политики, утвержденный постановлением Правительства Пермского края от 30 декабря 2013 г. № 1825-п

В соответствии с постановлением Правительства Пермского края от 11 апреля 2016 г. № 211-п «О передаче функций в сфере молодежной политики и внесении изменений в отдельные постановления Правительства Пермского края»

Правительство Пермского края ПОСТАНОВЛЯЕТ:

1. Внести в Порядок предоставления субсидий из бюджета Пермского края некоммерческим организациям, не являющимся государственными (муниципальными) учреждениями, на возмещение затрат на реализацию социальных и культурных проектов в сфере молодежной политики, утвержденный постановлением Правительства Пермского края от 30 декабря 2013 г. № 1825-п (в редакции постановлений Правительства Пермского края от 25 апреля 2014 г. № 295-п, от 13 мая 2014 г. № 336-п, от 06 ноября 2015 г. № 948-п), следующие изменения:

1.1. абзац второй пункта 1.6 изложить в следующей редакции:

«В 2016 году отбор проводится Министерством культуры Пермского края (далее – Министерство).»;

1.2. в пункте 2.1.6 слово «Министерство» в соответствующем падеже заменить словами «Министерство образования и науки Пермского края» в соответствующем падеже;

1.3. в абзаце первом пункта 3.2 слова «Ежегодно в срок до 1 марта» заменить словами «В срок до 1 мая 2016 года»;

1.4. в пункте 3.7 слова «принятия решения о предоставлении субсидии или об отказе в предоставлении субсидии некоммерческой организации» заменить словами «определения победителей отбора»;

1.5. в пункте 3.11:

1.5.1. абзац первый изложить в следующей редакции:

«3.11. На основании Протокола Министерство образования и науки Пермского края издает приказ о предоставлении субсидий некоммерческим организациям, признанным победителями отбора, и(или) об отказе в предоставлении субсидий некоммерческим организациям при наличии оснований, указанных в пункте 3.10 настоящего Порядка, и заключает с

некоммерческими организациями, признанными победителями отбора, Соглашение на текущий год не позднее 01 ноября текущего года.»;

1.5.2. абзац десятый изложить в следующей редакции:

«согласие некоммерческой организации на осуществление Министерством образования и науки Пермского края и органами государственного финансового контроля проверок соблюдения некоммерческой организацией условий, целей и порядка предоставления субсидии.»;

1.5.3. дополнить абзацем следующего содержания:

«запрет на приобретение за счет субсидии иностранной валюты, за исключением операций, осуществляемых в соответствии с валютным законодательством Российской Федерации при закупке (поставке) высокотехнологичного импортного оборудования, сырья и комплектующих изделий, а также иных операций, связанных с достижением целей предоставления субсидии, установленных настоящим Порядком и(или) Соглашением.»;

1.6. в пункте 3.12 слово «Министерство» заменить словами «Министерство образования и науки Пермского края»;

1.7. в пункте 4.1 слово «Министерство» заменить словами «Министерство образования и науки Пермского края»;

1.8. в пункте 4.3 слово «Министерство» заменить словами «Министерство образования и науки Пермского края»;

1.9. в пункте 4.5.1 слова «Министерство и(или) орган, осуществляющий государственный финансовый контроль.» заменить словами «Министерство образования и науки Пермского края»;

1.10. в пункте 4.5.3 слова «Министерство и(или) орган, осуществляющий государственный финансовый контроль.» заменить словами «Министерство образования и науки Пермского края».

2. Настоящее постановление вступает в силу через 10 дней после дня его официального опубликования и распространяется на правоотношения, возникшие с 01 мая 2016 года.

Председатель Правительства
Пермского края
Г.П. Тушнолобов



ПРАВИТЕЛЬСТВО ПЕРМСКОГО КРАЯ

ПОСТАНОВЛЕНИЕ

06.10.2016

№ 874-п

О внесении изменений в Перечень автомобильных дорог общего пользования регионального или межмуниципального значения Пермского края, утвержденный постановлением Правительства Пермского края от 08 июля 2016 г. № 449-п «Об утверждении Перечня автомобильных дорог общего пользования регионального или межмуниципального значения Пермского края и Порядка внесения изменений в перечень автомобильных дорог общего пользования регионального или межмуниципального значения Пермского края»

В связи с передачей из государственной собственности Пермского края в собственность муниципального образования «Суксунский муниципальный район» автомобильной дороги «Пермь – Екатеринбург» – Суксун протяженностью 2,820 км в соответствии с распоряжением Правительства Пермского края от 11 августа 2016 г. № 228-рп «О передаче имущества в муниципальную собственность»

Правительство Пермского края ПОСТАНОВЛЯЕТ:

1. Внести в Перечень автомобильных дорог общего пользования ре-

гионального или межмуниципального значения Пермского края, утвержденный постановлением Правительства Пермского края от 08 июля 2016 г. № 449-п «Об утверждении Перечня автомобильных дорог общего пользования регионального или межмуниципального значения Пермского края и Порядка внесения изменений в перечень автомобильных дорог общего пользования регионального или межмуниципального значения Пермского края», следующие изменения:

1.1. строку 70 признать утратившей силу;

1.2. позицию:

	ИТОГО				3158,278	38,740
--	-------	--	--	--	----------	--------

изложить в следующей редакции:

	ИТОГО				3155,458	38,740
--	-------	--	--	--	----------	--------

2. Настоящее постановление вступает в силу через 10 дней после дня его официального опубликования.

**Председатель Правительства
Пермского края
Г.П. Тушнолобов**



ПРАВИТЕЛЬСТВО ПЕРМСКОГО КРАЯ

ПОСТАНОВЛЕНИЕ

06.10.2016

№ 875-п

Об утверждении Положения о порядке и условиях присвоения и подтверждения званий «Народный», «Образцовый» любительским творческим коллективам и студиям учреждений (организаций) сферы культуры и искусства Пермского края

В целях стимулирования развития народного творчества, повышения художественного уровня и исполнительского мастерства творческих коллективов учреждений культуры Пермского края

Правительство Пермского края ПОСТАНОВЛЯЕТ:

1. Утвердить прилагаемое Положение о порядке и условиях присвоения и подтверждения званий «Народный», «Образцовый» любительским творческим коллективам и студиям учреждений (организаций) сферы культуры и искусства Пермского края.

2. Министерству культуры Пермского края в срок до 15 октября 2016

г. разработать и утвердить положение о деятельности «Народных», «Образцовых» любительских творческих коллективов и студий, осуществляющих деятельность в государственных учреждениях сферы культуры и искусства Пермского края.

3. Настоящее постановление вступает в силу через 10 дней после дня его официального опубликования.

4. Контроль за исполнением постановления возложить на заместителя председателя Правительства Пермского края Ивенских И.В.

Председатель Правительства
Пермского края
Г.П. Тушнолобов

УТВЕРЖДЕНО
постановлением Правительства Пермского края
от 06.10.2016 № 875-п

ПОЛОЖЕНИЕ о порядке и условиях присвоения и подтверждения званий «Народный», «Образцовый» любительским творческим коллективам и студиям учреждений (организаций) сферы культуры и искусства Пермского края

1. Общие положения

1.1. Настоящее Положение разработано в целях содействия сохранению и развитию народного творчества, различных форм социально-культурной и досуговой деятельности, обеспечения разнообразия культурно-досуговой деятельности населения, стимулирования деятельности самостоятельных коллективов, определяет порядок и условия присвоения и подтверждения званий «Народный», «Образцовый» (далее – звания) любительским творческим коллективам и студиям учреждений (организаций) сферы культуры и искусства Пермского края.

1.2. Звания присваиваются любительским творческим коллективам, ведущим на постоянной основе активную творческую деятельность (театральным, музыкальным, хоровым, вокальным, хореографическим, цирковым коллективам, студиям изобразительного и декоративно-приклад-

ного искусства, кино- и фотоискусства и другим коллективам, студиям), достигшим высокого художественного уровня исполнительского мастерства, учебно-воспитательной и творческой работы (далее – коллективы).

Звание «Народный» присваивается коллективам с составом участников от восемнадцати лет и старше, звание «Образцовый» – с составом участников до восемнадцати лет.

Коллективам изобразительного и декоративно-прикладного, кино-, видео- и фотоискусства присваивается звание «Народная», «Образцовая» студия. Хорам ветеранов присваивается звание «Народный хор ветеранов».

1.3. Звания присваиваются и подтверждаются Министерством культуры Пермского края (далее – Министерство).

II. Условия и порядок присвоения званий

2.1. Звание присваивается коллективам, работающим не менее трех лет с момента их создания и которые в зависимости от направленности деятельности:

формируют и пополняют репертуар произведениями отечественного и зарубежного искусства;

ведут репетиционную и гастрольно-концертную деятельность;

принимают участие в культурно-массовых мероприятиях различного уровня и направленности;

являются победителями региональных, всероссийских, международных конкурсов, смотров, фестивалей, учредителями которых являются

государственные органы, учреждения (организации) сферы культуры и искусства Пермского края (за исключением хоров ветеранов); для хоров ветеранов: являются победителями конкурсов, смотров, фестивалей, учредителями которых являются муниципальные и государственные органы, учреждения (организации) сферы культуры и искусства Пермского края;

имеют коллектив-спутник, обеспечивающий преемственность поколений участников (для хоров ветеранов это требование является необязательным).

2.2. Для присвоения звания в Министерство не позднее 01 апреля текущего года представляются следующие документы:

2.2.1. ходатайство о присвоении (подтверждении) звания (далее – ходатайство) по форме согласно приложению к настоящему Положению.

В отношении коллективов, осуществляющих деятельность на базе государственных учреждений Пермского края, ходатайства подаются государственными учреждениями Пермского края;

в отношении коллективов, осуществляющих деятельность на базе муниципальных учреждений муниципальных образований Пермского края (далее – муниципальные учреждения), – органами местного самоуправления муниципальных образований Пермского края, осуществляющими функции и полномочия учредителя муниципальных учреждений;

в отношении коллективов, осуществляющих деятельность на базе иных организаций сферы культуры и искусства Пермского края, – данными организациями сферы культуры и искусства Пермского края.

Ходатайства о присвоении звания от имени органов местного самоуправления муниципальных образований Пермского края подписываются главой соответствующего муниципального образования Пермского края либо уполномоченным им лицом.

Ходатайства о присвоении звания от имени иных организаций сферы культуры и искусства Пермского края подписываются лицами, имеющими право действовать от имени юридического лица без доверенности или уполномоченными ими лицами при наличии надлежащим образом оформленных полномочий;

2.2.2. характеристика коллектива и его руководителя, заверенная печатью и подписью руководителя учреждения (организации) сферы культуры и искусства Пермского края, на базе которого постоянно действует коллектив (далее – базовое учреждение (организация));

2.2.3. творческие характеристики на руководителей коллектива, заверенные печатью и подписью руководителя базового учреждения (организации);

2.2.4. репертуарный (творческий) план коллектива за последние три года, заверенный печатью и подписью руководителя базового учреждения (организации);

2.2.5. программа выступления (выставочные работы) коллектива, заверенная руководителем коллектива;

2.2.6. копии наградных документов коллектива за последние три года (грамоты, дипломы краевых, всероссийских, международных фестивалей, конкурсов, смотров, учредителями которых являются государственные учреждения (организации));

2.2.7. список участников коллектива с указанием фамилии, имени, отчества, года рождения, места работы (учебы), периода осуществления деятельности в коллективе каждого из участников коллектива, подписанный руководителем базового учреждения (организации) и заверенный печатью;

2.2.8. по желанию заявителя – критические статьи, публикации, репортажи в средствах массовой информации, иные документы и материалы о деятельности коллектива.

2.3. Копии документов заверяются в установленном порядке.

2.4. Представленные документы принимаются Министерством по описи, составленной заявителем в двух экземплярах.

Министерство осуществляет регистрацию документов в течение трех рабочих дней с даты их поступления, проверяет полноту представленных документов, их соответствие пунктам 2.2.1–2.2.7 настоящего Положения в течение тридцати дней со дня регистрации документов.

2.5. Заявителю отказывается в приеме документов в следующих случаях:

непредставление или представление не в полном объеме документов, указанных в пунктах 2.2.1 – 2.2.7 настоящего Положения;

представление заявителем документов, указанных в пунктах 2.2.1 – 2.2.8 настоящего Положения, с нарушением срока, установленного пунктом 2.2 настоящего Положения;

представление документов, оформление или содержание которых не соответствует требованиям, установленным пунктами 2.2.1 – 2.2.8 настоящего Положения;

представление документов, содержащих недостоверные сведения.

2.6. При наличии оснований, предусмотренных пунктом 2.5 настоящего Положения, ходатайство и приложенные к нему документы возвращаются Министерством заявителю в течение пятнадцати рабочих дней со дня их поступления с указанием причин возврата.

Возврат Министерством представленных заявителем документов не лишает заявителя права обратиться в Министерство с ходатайством о присвоении звания повторно после устранения причин, послуживших основанием для возврата, при условии соблюдения срока подачи ходатайства, указанного в пункте 2.2 настоящего Положения.

2.7. Ходатайства о присвоении звания рассматриваются комиссией, создаваемой Министерством в составе не менее чем из пяти членов комиссии. Состав комиссии, порядок работы комиссии утверждаются при-

казом Министерства.

2.8. Заседание комиссии считается правомочным, если в нем участвует не менее половины членов комиссии.

Комиссия не позднее 01 июля текущего года рассматривает каждое ходатайство и представленные согласно пунктам 2.2.1 – 2.2.8 настоящего Положения документы, определяет соответствие коллектива требованиям пункта 2.1 настоящего Положения и принимает мотивированное решение: о соответствии коллектива требованиям пункта 2.1 настоящего Положения и присвоении звания;

о несоответствии коллектива требованиям пункта 2.1 настоящего Положения, отклонении представленного ходатайства и направлении заявителю мотивированного отказа.

Решение принимается комиссией в срок не позднее 01 июля текущего года большинством голосов присутствующих на заседании членов комиссии и оформляется протоколом заседания комиссии в день его принятия.

Протокол заседания комиссии в течение пяти рабочих дней со дня его оформления направляется в Министерство.

2.9. На основании протокола заседания комиссии в срок не позднее пяти рабочих дней с даты его получения издается приказ Министерства о присвоении звания коллективу.

Приказ Министерства о присвоении звания коллективу в течение трех рабочих дней со дня его подписания размещается на официальном сайте Министерства в информационно-телекоммуникационной сети «Интернет».

2.10. Коллективу, которому присвоено звание, вручается диплом Министерства, подтверждающий это звание.

2.11. Звания присваиваются сроком на три года.

2.12. Коллективы, имеющие звание, подтверждают его до истечения трех лет с даты его присвоения. Обязательным условием для подтверждения коллективу звания является его соответствие нормативам, установленным разделом III настоящего Положения.

2.13. Для подтверждения звания в Министерство направляется ходатайство о подтверждении звания в порядке, предусмотренном пунктом 2.2 настоящего Положения.

Ходатайство о подтверждении звания рассматривается комиссией в порядке, предусмотренном пунктами 2.7 – 2.9 настоящего Положения.

2.14. По итогам рассмотрения документов, представленных заявителем, комиссия не позднее 01 июля текущего года принимает решение о рекомендации подтверждения коллективу звания или о рекомендации лишения коллектива звания.

Комиссия принимает решение о рекомендации лишения коллектива звания в следующих случаях:

прекращение деятельности и(или) несоответствие деятельности нормативам, установленным разделом III настоящего Положения;

несоответствие коллектива требованиям, установленным пунктом 2.1 настоящего Положения;

истечение трех лет со дня принятия комиссией решения о присвоении звания, в случае если на дату истечения данного срока коллектив не обратился в Министерство с ходатайством о подтверждении звания;

несоответствие возраста участников «Образцового» коллектива требованиям, установленным пунктом 1.2 настоящего Положения.

По результатам принятого комиссией решения Министерство в течение пяти рабочих дней со дня оформления протокола заседания комиссии издает приказ о подтверждении звания или о лишении коллектива звания.

Копия такого приказа направляется Министерством заявителю в течение пяти рабочих дней со дня его подписания.

Приказ Министерства о подтверждении звания коллективу в течение трех рабочих дней со дня его подписания размещается на официальном сайте Министерства в информационно-телекоммуникационной сети «Интернет».

2.15. При переходе коллектива в полном составе вместе с руководителем из одного учреждения (организации) сферы культуры и искусства Пермского края в другое или при изменении названия коллектива (с сохранением его полного состава и руководителя) за коллективом сохраняется звание при обязательном условии направления в Министерство следующих документов:

заявления о сохранении звания, подписанного руководителем базового учреждения (организации) сферы культуры и искусства Пермского края;

заверенного руководителем базового учреждения (организации) сферы культуры и искусства Пермского края списка участников коллектива.

Министерство в течение пяти рабочих дней со дня представления указанных в настоящем пункте документов издает приказ о сохранении коллективу звания.

Копия такого приказа направляется Министерством заявителю в течение пяти рабочих дней со дня его подписания.

III. Нормативы деятельности «Народного», «Образцового» коллектива

«Народные», «Образцовые» коллективы должны подготовить в течение года:

Наименование жанра коллектива	Показатели результативности
1	2
Драматические, музыкально-драматические театры	<p>Один новый многоактный и один одноактный спектакль</p> <p>Не менее четырех спектаклей и(или) творческих отчетов перед населением</p> <p>Участие не менее чем в пятнадцати сборных концертах, общественных акциях</p> <p>Участие не менее чем в одном из краевых, всероссийских, международных конкурсах, смотрах, фестивалях, учредителями которых являются государственные органы, государственные учреждения сферы культуры и искусства</p>
Театры кукол	<p>Один новый спектакль и одна концертная программа</p> <p>Не менее четырех спектаклей и(или) творческих отчетов перед населением</p> <p>Участие не менее чем в пятнадцати сборных концертах, общественных акциях</p> <p>Участие не менее чем в одном из краевых, всероссийских, международных конкурсах, смотрах, фестивалях, учредителями которых являются государственные органы, государственные учреждения сферы культуры и искусства</p>
Театры оперы и балета, музыкальной комедии	<p>Один новый спектакль и одна концертная программа (продолжительностью не менее 60 минут)</p> <p>Не менее четырех спектаклей и(или) творческих отчетов перед населением</p> <p>Участие не менее чем в пятнадцати сборных концертах, общественных акциях</p> <p>Участие не менее чем в одном из краевых, всероссийских, международных конкурсах, смотрах, фестивалях, учредителями которых являются государственные органы, государственные учреждения сферы культуры и искусства</p>
Оркестры народных или духовых инструментов, ансамбли инструментальные, вокально-инструментальные, хоры, вокальные коллективы, ансамбли песни и танца, вокальные, цирковые коллективы	<p>Концертная программа в двух отделениях, ежегодное обновление (не менее одной четвертой части) текущего репертуара.</p> <p>Для хоров и вокальных коллективов – исполнение произведений a'cappella (не менее одной четвертой части программы)</p> <p>Не менее четырех концертов и(или) творческих отчетов перед населением</p> <p>Участие не менее чем в пятнадцати сборных концертах, общественных акциях</p> <p>Участие не менее чем в одном из краевых, всероссийских, международных конкурсах, смотрах, фестивалях, учредителями которых являются государственные органы, государственные учреждения сферы культуры и искусства</p>
Хореографические коллективы	<p>Концертная программа продолжительностью не менее 1 часа с ежегодным обновлением не менее 2 массовых постановок с обязательным включением в программу миниатюр, выступлений отдельных исполнителей</p> <p>Не менее четырех спектаклей и(или) концертов, творческих отчетов перед населением</p> <p>Участие не менее чем в пятнадцати сборных концертах, общественных акциях</p> <p>Участие не менее чем в одном из краевых, всероссийских, международных конкурсах, фестивалях, учредителями которых являются государственные органы, государственные учреждения сферы культуры и искусства¹</p>
Театры малых форм (театры чтеца, эстрады, мини-атюр, пантомимы и пр.)	<p>Не менее двух новых постановок-программ: для цирковых коллективов продолжительность программы не менее 1 часа с наличием всех жанров циркового искусства; для театральных коллективов программа, предусматривающая постановку одного одноактного или одного многоактного спектакля</p> <p>Не менее четырех спектаклей и(или) концертов, творческих отчетов перед населением</p> <p>Участие не менее чем в пятнадцати сборных концертах, общественных акциях</p> <p>Участие не менее чем в одном из краевых, всероссийских, международных конкурсах, фестивалях, учредителями которых являются государственные органы, государственные учреждения сферы культуры и искусства</p>

¹ Для хоров ветеранов допускается участие и статус победителя в конкурсах, смотрах, фестивалях муниципального уровня (городских, районных).

1	2
Кино-, видеостудии	<p>Не менее двух новых короткометражных фильмов продолжительностью не менее 1 часа и оказание помощи в создании презентационных фильмов учреждениям (организациям) культуры, на базе которых они существуют</p> <p>Не менее четырех творческих отчетов перед населением</p> <p>Участие не менее чем в пятнадцати общественных акциях</p> <p>Участие не менее чем в одном из краевых, всероссийских, международных конкурсах, фестивалях, учредителями которых являются государственные органы, государственные учреждения сферы культуры и искусства</p>
Фотостудии	<p>Одна выставка новых работ и оказание помощи в оформлении учреждений (организаций) культуры, на базе которых они существуют</p> <p>Не менее четырех выставок и(или) творческих отчетов перед населением</p> <p>Участие не менее чем в пятнадцати общественных акциях</p> <p>Участие не менее чем в одном из краевых, всероссийских, международных конкурсах, учредителями которых являются государственные органы, государственные учреждения сферы культуры и искусства</p>
Студии изобразительного и декоративно-прикладного искусства	<p>Не менее 3 новых выставок работ и оказание помощи в оформлении учреждений (организаций) культуры, на базе которых они существуют</p> <p>Не менее четырех выставок и(или) творческих отчетов перед населением</p> <p>Участие не менее чем в пятнадцати общественных акциях</p> <p>Участие не менее чем в одном из краевых, всероссийских, международных конкурсах, учредителями которых являются государственные органы, государственные учреждения сферы культуры и искусства</p>

Приложение
к Положению о порядке и условиях присвоения и
подтверждения званий «Народный», «Образцовый»
любительским творческим коллективам и студиям
учреждений (организаций) сферы культуры и
искусства Пермского края

ФОРМА

Министерство культуры
Пермского края

ХОДАТАЙСТВО о присвоении (подтверждении) звания

(наименование любительского творческого коллектива, студии учреждения (организации) сферы культуры и искусства Пермского края)
просит присвоить (подтвердить) звание _____

творческому коллективу _____
(наименование звания)

Сообщаю следующие сведения о творческом коллективе:

1) вид творчества, осуществляемого коллективом, _____;
(музыка, хореография, другое)

2) государственное, муниципальное учреждение, иное юридическое лицо, на базе которого творческим коллективом осуществляется деятельность:

_____;
(наименование учреждения, почтовый адрес (с индексом), телефон)

3) количество участников творческого коллектива: _____;

4) сведения о руководителе коллектива: _____;

(ФИО, образование, специальность по диплому, стаж работы в творческом коллективе)

5) сведения о ранее присвоенных творческому коллективу званиях с указанием реквизитов акта, которым присуждено звание (заполняется в случае подачи ходатайства на подтверждение звания) _____

Настоящим подтверждаю, что сведения, представленные в данном заявлении, достоверны.

Прилагаемые к ходатайству документы и материалы: _____

_____ (наименование должности) _____ (подпись) _____ (расшифровка подписи)

М.П.

«__» _____ 201__ год



ПРАВИТЕЛЬСТВО ПЕРМСКОГО КРАЯ

ПОСТАНОВЛЕНИЕ

06.10.2016

№ 876-п

О внесении изменений в постановление Правительства Пермского края от 07 декабря 2015 г. № 1063-п «Об утверждении Порядка предоставления субсидий бюджетам муниципальных районов и городских округов Пермского края на поддержку муниципальных программ, направленных на укрепление гражданского единства и гармонизацию межнациональных отношений, на содействие этнокультурному многообразию народов, проживающих в Пермском крае, в рамках подпрограммы «Реализация государственной национальной политики в Пермском крае» государственной программы «Обеспечение взаимодействия общества и власти», утвержденной постановлением Правительства Пермского края от 3 октября 2013 г. № 1326-п»

В соответствии со статьей 139 Бюджетного кодекса Российской Федерации, статьями 8, 21 Закона Пермского края от 12 октября 2007 г. № 111-ПК «О бюджетном процессе в Пермском крае»

Правительство Пермского края ПОСТАНОВЛЯЕТ:

Внести в постановление Правительства Пермского края от 07 декабря 2015 г. № 1063-п «Об утверждении Порядка предоставления субсидий бюджетам муниципальных районов и городских округов Пермского края на поддержку муниципальных программ, направленных на укрепление гражданского единства и гармонизацию межнациональных отношений, на содействие этнокультурному многообразию народов, проживающих в Пермском крае, в рамках подпрограммы «Реализация государственной национальной политики в Пермском крае» государственной программы «Обеспечение взаимодействия общества и власти», утвержденной постановлением Правительства Пермского края от 3 октября 2013 г. № 1326-п» (в редакции постановления Правительства Пермского края от 24 мая 2016 г. № 319-п) следующие изменения:

1. пункт 2 дополнить словами «(по согласованию).»;
2. в Порядке предоставления субсидий бюджетам муниципальных

районов и городских округов Пермского края на поддержку муниципальных программ, направленных на укрепление гражданского единства и гармонизацию межнациональных отношений, на содействие этнокультурному многообразию народов, проживающих в Пермском крае, в рамках подпрограммы «Реализация государственной национальной политики в Пермском крае» государственной программы «Обеспечение взаимодействия общества и власти», утвержденной постановлением Правительства Пермского края от 3 октября 2013 г. № 1326-п:

2.1. пункт 1.4 изложить в следующей редакции:

«1.4. Субсидии предоставляются за счет средств бюджета Пермского края, средств федерального бюджета в размере не более 75 % от общего объема финансирования мероприятий муниципальных программ, но не более 500 тыс. рублей.»;

2.2. абзац десятый пункта 2.1 признать утратившим силу;

2.3. абзац девятый пункта 3.9 признать утратившим силу;

2.4. приложение 2 изложить в редакции согласно приложению к настоящему постановлению.

**Председатель Правительства
Пермского края
Г.П. Тушнолобов**

Приложение
к постановлению
Правительства Пермского края
от 06.10.2016 № 876-п

«Приложение 2
к Порядку предоставления субсидий бюджетам муниципальных районов и городских округов Пермского края на поддержку муниципальных программ, направленных на укрепление гражданского единства и гармонизацию межнациональных отношений, на содействие этнокультурному многообразию народов, проживающих в Пермском крае, в рамках подпрограммы «Реализация государственной национальной политики в Пермском крае» государственной программы «Обеспечение взаимодействия общества и власти», утвержденной постановлением Правительства Пермского края от 3 октября 2013 г. № 1326-п

КРИТЕРИИ

конкурсного отбора муниципальных программ, направленных на укрепление гражданского единства и гармонизацию межнациональных отношений, на содействие этнокультурному многообразию народов, проживающих в Пермском крае, для предоставления субсидий бюджетам муниципальных районов и городских округов Пермского края в рамках подпрограммы «Реализация государственной национальной политики в Пермском крае» государственной программы «Обеспечение взаимодействия общества и власти», утвержденной постановлением Правительства Пермского края от 3 октября 2013 г. № 1326-п

№ п/п	Критерии	Оценка
1	2	3
1	Наличие попечительских (общественных, наблюдательных, консультативных, координационных) советов муниципальных органов власти с обеспечением привлечения к участию в их работе заинтересованных некоммерческих организаций, реализующих мероприятия в сфере общегражданского единства и гармонизации межнациональных отношений	Сформированы – 5 баллов; не сформированы – 0 баллов
2	Количество работающих муниципальных служащих, в компетенции которых находятся вопросы в сфере общегражданского единства и гармонизации межнациональных отношений, прошедших за 2 года курсы повышения квалификации	Прошли переподготовку 100 % служащих – 5 баллов; прошли переподготовку менее 100 %, но более 50 % служащих – 2 балла; прошли переподготовку менее 50 % служащих – 1 балл; не проводится повышение квалификации – 0 баллов
3	Реализация информационной кампании, направленной на достижение целей и задач федеральной целевой программы «Укрепление единства российской нации и этнокультурное развитие народов России (2014-2020 годы)», утвержденной постановлением Правительства Российской Федерации от 20 августа 2013 г. № 718	Не менее 25 информационных материалов, направленных на укрепление гражданского единства и гармонизацию межнациональных отношений, на содействие этнокультурному многообразию народов, проживающих в Пермском крае, размещенных в СМИ, – 25 баллов; не менее 20 информационных материалов, направленных на укрепление гражданского единства и гармонизацию межнациональных отношений, на содействие этнокультурному многообразию народов, проживающих в Пермском крае, размещенных в СМИ, – 15 баллов; не менее 15 информационных материалов, направленных на укрепление гражданского единства и гармонизацию межнациональных отношений, на содействие этнокультурному многообразию народов, проживающих в Пермском крае, размещенных в СМИ, – 10 баллов; не менее 10 информационных материалов, направленных на укрепление гражданского единства и гармонизацию межнациональных отношений, на содействие этнокультурному многообразию народов, проживающих в Пермском крае, размещенных в СМИ, – 5 баллов; не менее 5 информационных материалов, направленных на укрепление гражданского единства и гармонизацию межнациональных отношений, на содействие этнокультурному многообразию народов, проживающих в Пермском крае, размещенных в СМИ, – 1 балл; менее 5 информационных материалов, размещенных в СМИ, – 0 баллов
4	Доля расходов, направляемых на реализацию программы в сфере общегражданского единства и гармонизации межнациональных отношений, в общем объеме расходов бюджета муниципального образования в текущем году	Свыше 0,01 % – 15 баллов; от 0,001 до 0,01 % – по 1 баллу за каждые 0,001 %; менее 0,001 % – 0 баллов
5	Количество общественных объединений, некоммерческих организаций, реализующих мероприятия в сфере общегражданского единства и гармонизации межнациональных отношений на территории муниципального образования вне зависимости от места их государственной регистрации на территории Российской Федерации	Более 10 общественных объединений, некоммерческих организаций, реализующих мероприятия в сфере общегражданского единства и гармонизации межнациональных отношений на территории муниципального образования, – 10 баллов; более 5 общественных объединений, некоммерческих организаций, реализующих мероприятия в сфере общегражданского единства и гармонизации межнациональных отношений на территории муниципального образования, – 5 баллов;

1	2	3
		от 1 до 4 общественных объединений, некоммерческих организаций, реализующих мероприятия в сфере общегражданского единства и гармонизации межнациональных отношений на территории муниципального образования, – 3 балла; отсутствие общественных объединений, некоммерческих организаций, реализующих мероприятия в сфере общегражданского единства и гармонизации межнациональных отношений на территории муниципального образования, – 0 баллов
6	Оказание общественным объединениям, некоммерческим организациям, реализующим мероприятия в сфере общегражданского единства и гармонизации межнациональных отношений, имущественной поддержки в виде предоставления недвижимого имущества в аренду на льготных условиях или в безвозмездное пользование вне зависимости от места их государственной регистрации на территории Российской Федерации	Предоставление помещения более чем 10 общественным объединениям, некоммерческим организациям, реализующим мероприятия в сфере общегражданского единства и гармонизации межнациональных отношений на территории муниципального образования, – 10 баллов; предоставление помещения более чем 5 общественным объединениям, некоммерческим организациям, реализующим мероприятия в сфере общегражданского единства и гармонизации межнациональных отношений на территории муниципального образования, – 5 баллов; предоставление помещения от 1 до 4 общественным объединениям, некоммерческим организациям, реализующим мероприятия в сфере общегражданского единства и гармонизации межнациональных отношений на территории муниципального образования, – 3 балла; помещения общественным объединениям, некоммерческим организациям, реализующим мероприятия в сфере общегражданского единства и гармонизации межнациональных отношений на территории муниципального образования, не предоставляются – 0 баллов
7	Соответствие плановых показателей муниципальной программы плановым среднекраевым показателям на текущий год: доля граждан, положительно оценивающих состояние межнациональных отношений, в общем количестве граждан Российской Федерации, проживающих в Пермском крае	Показатели превышают среднекраевые – 15 баллов; показатели соответствуют среднекраевым – 10 баллов; показатели ниже среднекраевых на 2-3 % – 5 баллов; показатели ниже среднекраевых более чем на 3 % – 0 баллов
8	Соответствие плановых показателей муниципальной программы плановым среднекраевым показателям на текущий год: уровень толерантного отношения к представителям другой национальности	Показатели превышают среднекраевые – 15 баллов; показатели соответствуют среднекраевым – 10 баллов; показатели ниже среднекраевых на 2-3 % – 5 баллов; показатели ниже среднекраевых более чем на 3 % – 0 баллов

»



ПРАВИТЕЛЬСТВО ПЕРМСКОГО КРАЯ

ПОСТАНОВЛЕНИЕ

06.10.2016

№ 877-п

Об утверждении объема расходов на реализацию муниципальной программы «Развитие системы образования Осинского муниципального района»

В соответствии с Порядком предоставления субсидий из бюджета Пермского края на реализацию приоритетного регионального проекта «Приведение в нормативное состояние объектов общественной инфраструктуры муниципального значения», утвержденным постановлением Правительства Пермского края от 10 апреля 2015 г. № 206-п «О предоставлении субсидий на реализацию муниципальных программ, инвестиционных проектов муниципальных образований Пермского края и приоритетных региональных проектов».

Правительство Пермского края ПОСТАНОВЛЯЕТ:

1. Утвердить по Осинскому муниципальному району за счет средств бюджета Пермского края общий объем субсидии в размере 1 342,50075

тыс. рублей на реализацию мероприятия муниципальной программы «Развитие системы образования Осинского муниципального района» в рамках приоритетного регионального проекта «Приведение в нормативное состояние объектов общественной инфраструктуры муниципального значения»:

текущий ремонт здания МБОУ «Комаровская ООШ» (замена окон) – 1 342,50075 тыс. рублей.

2. Контроль за исполнением постановления возложить на заместителя председателя Правительства – министра территориального развития Пермского края Кокшарова Р.А.

**Председатель Правительства
Пермского края
Г.П. Тушнолобов**



ПРАВИТЕЛЬСТВО ПЕРМСКОГО КРАЯ

ПОСТАНОВЛЕНИЕ

06.10.2016

№ 878-п

Об утверждении объема расходов на реализацию муниципальной программы «Культура Большесосновского муниципального района»

В соответствии с Порядком предоставления субсидий из бюджета Пермского края на реализацию приоритетного регионального проекта «Приведение в нормативное состояние объектов общественной инфраструктуры муниципального значения», утвержденным постановлением Правительства Пермского края от 10 апреля 2015 г. № 206-п «О предоставлении субсидий на реализацию муниципальных программ, инвестиционных проектов муниципальных образований Пермского края и приоритетных региональных проектов»,

Правительство Пермского края ПОСТАНОВЛЯЕТ:

1. Утвердить по муниципальному образованию «Большесосновский муниципальный район» за счет средств бюджета Пермского края общий

объем субсидии в размере 296,19342 тыс. рублей на реализацию мероприятия муниципальной программы «Культура Большесосновского муниципального района» в рамках приоритетного регионального проекта «Приведение в нормативное состояние объектов общественной инфраструктуры муниципального значения»:

ремонт Полозовского СДК (замена труб отопления) – 296,19342 тыс. рублей.

2. Контроль за исполнением постановления возложить на заместителя председателя Правительства – министра территориального развития Пермского края Кокшарова Р.А.

Председатель Правительства
Пермского края
Г.П. Тушнолобов



ПРАВИТЕЛЬСТВО ПЕРМСКОГО КРАЯ

ПОСТАНОВЛЕНИЕ

06.10.2016

№ 879-п

Об утверждении объема расходов на реализацию муниципальной программы «Управление имуществом и обеспечение жильем отдельных категорий граждан Большесосновского муниципального района»

В соответствии с Порядком предоставления субсидий из бюджета Пермского края на реализацию муниципальных программ, инвестиционных проектов муниципальных образований Пермского края, утвержденным постановлением Правительства Пермского края от 10 апреля 2015 г. № 206-п «О предоставлении субсидий на реализацию муниципальных программ, инвестиционных проектов муниципальных образований Пермского края и приоритетных региональных проектов»,

Правительство Пермского края ПОСТАНОВЛЯЕТ:

1. Утвердить по муниципальному образованию «Большесосновский муниципальный район» за счет средств бюджета Пермского края общий

объем субсидии в размере 74, 62500 тыс. рублей на реализацию мероприятия муниципальной программы «Управление имуществом и обеспечение жильем отдельных категорий граждан Большесосновского муниципального района»:

разработка программы комплексного развития систем коммунальной инфраструктуры Черновского сельского поселения Большесосновского муниципального района Пермского края – 74, 62500 тыс. рублей.

2. Контроль за исполнением постановления возложить на заместителя председателя Правительства – министра территориального развития Пермского края Кокшарова Р.А.

Председатель Правительства
Пермского края
Г.П. Тушнолобов



ПРАВИТЕЛЬСТВО ПЕРМСКОГО КРАЯ

ПОСТАНОВЛЕНИЕ

06.10.2016

№ 880-п

Об утверждении объема расходов на реализацию муниципальной программы «Управление имуществом и обеспечение жильем отдельных категорий граждан Большесосновского муниципального района»

В соответствии с Порядком предоставления субсидий из бюджета Пермского края на реализацию муниципальных программ, инвестиционных проектов муниципальных образований Пермского края, утвержденным постановлением Правительства Пермского края от 10 апреля 2015 г. № 206-п «О предоставлении субсидий на реализацию муниципальных программ, инвестиционных проектов муниципальных образований Пермского края и приоритетных региональных проектов»,

Правительство Пермского края ПОСТАНОВЛЯЕТ:

1. Утвердить по муниципальному образованию «Большесосновский муниципальный район» за счет средств бюджета Пермского края общий

объем субсидии в размере 74,62500 тыс. рублей на реализацию мероприятия муниципальной программы «Управление имуществом и обеспечение жильем отдельных категорий граждан Большесосновского муниципального района»:

разработка программы комплексного развития систем коммунальной инфраструктуры Тойкинского сельского поселения Большесосновского муниципального района Пермского края – 74,62500 тыс. рублей.

2. Контроль за исполнением постановления возложить на заместителя председателя Правительства – министра территориального развития Пермского края Кокшарова Р.А.

**Председатель Правительства
Пермского края
Г.П. Тушнолобов**



ПРАВИТЕЛЬСТВО ПЕРМСКОГО КРАЯ

ПОСТАНОВЛЕНИЕ

06.10.2016

№ 881-п

Об утверждении объема расходов на реализацию инвестиционного проекта «Сейвинская средняя школа на 120 учащихся п. Сейва Пермского края»

В соответствии с Порядком предоставления субсидий из бюджета Пермского края на реализацию муниципальных программ, инвестиционных проектов муниципальных образований Пермского края, утвержденным постановлением Правительства Пермского края от 10 апреля 2015 г. № 206-п «О предоставлении субсидий на реализацию муниципальных программ, инвестиционных проектов муниципальных образований Пермского края и приоритетных региональных проектов»,

Правительство Пермского края ПОСТАНОВЛЯЕТ:

1. Утвердить по Гайнскому муниципальному району за счет средств бюджета Пермского края общий объем субсидии в размере 2 712,00000 тыс. рублей на реализацию инвестиционного проекта «Сейвинская средняя школа на 120 учащихся п. Сейва Гайнского района Пермского края».
2. Контроль за исполнением постановления возложить на заместителя председателя Правительства – министра территориального развития Пермского края Кокшарова Р.А.

Председатель Правительства
Пермского края
Г.П. Тушнолобов



ПРАВИТЕЛЬСТВО ПЕРМСКОГО КРАЯ

ПОСТАНОВЛЕНИЕ

06.10.2016

№ 882-п

Об утверждении объема расходов на реализацию инвестиционного проекта «Модульная котельная д. Нижнее Галино Верещагинского района Пермского края»

В соответствии с Порядком предоставления субсидий из бюджета Пермского края на реализацию муниципальных программ, инвестиционных проектов муниципальных образований Пермского края, утвержденным постановлением Правительства Пермского края от 10 апреля 2015 г. № 206-п «О предоставлении субсидий на реализацию муниципальных программ, инвестиционных проектов муниципальных образований Пермского края и приоритетных региональных проектов», Правительство Пермского края ПОСТАНОВЛЯЕТ:

1. Утвердить по муниципальному образованию «Верещагинский муниципальный район Пермского края» за счет средств бюджета Пермского края общий объем субсидии в размере 5 155,02709 тыс. рублей на реализацию инвестиционного проекта «Модульная котельная д. Нижнее Галино Верещагинского района Пермского края».

2. Контроль за исполнением постановления возложить на заместителя председателя Правительства – министра территориального развития Пермского края Кокшарова Р.А.

**Председатель Правительства
Пермского края
Г.П. Тушнолобов**



ПРАВИТЕЛЬСТВО ПЕРМСКОГО КРАЯ

ПОСТАНОВЛЕНИЕ

06.10.2016

№ 883-п

Об утверждении объема расходов на реализацию муниципальной программы «Экономическое развитие Косинского муниципального района на 2016-2018 г.г.»

В соответствии с Порядком предоставления субсидий из бюджета Пермского края на реализацию приоритетного регионального проекта «Приведение в нормативное состояние объектов общественной инфраструктуры муниципального значения», утвержденным постановлением Правительства Пермского края от 10 апреля 2015 г. № 206-п «О предоставлении субсидий на реализацию муниципальных программ, инвестиционных проектов муниципальных образований Пермского края и приоритетных региональных проектов».

Правительство Пермского края ПОСТАНОВЛЯЕТ:

1. Утвердить по Косинскому муниципальному району Пермского края

за счет средств бюджета Пермского края общий объем субсидии в размере 386,31600 тыс. рублей на реализацию мероприятия муниципальной программы «Экономическое развитие Косинского муниципального района на 2016-2018 г.г.» в рамках приоритетного регионального проекта «Приведение в нормативное состояние объектов общественной инфраструктуры муниципального значения»:

ремонт здания клуба п. Горки – 386,31600 тыс. рублей.

2. Контроль за исполнением постановления возложить на заместителя председателя Правительства – министра территориального развития Пермского края Кокшарова Р.А.

**Председатель Правительства
Пермского края
Г.П. Тушнолобов**



ПРАВИТЕЛЬСТВО ПЕРМСКОГО КРАЯ

ПОСТАНОВЛЕНИЕ

06.10.2016

№ 884-п

Об утверждении объема расходов на реализацию муниципальной программы «Развитие инфраструктуры Кизеловского муниципального района»

В соответствии с Порядком предоставления субсидий из бюджета Пермского края на реализацию приоритетного регионального проекта «Приведение в нормативное состояние объектов общественной инфраструктуры муниципального значения», утвержденным постановлением Правительства Пермского края от 10 апреля 2015 г. № 206-п «О предоставлении субсидий на реализацию муниципальных программ, инвестиционных проектов муниципальных образований Пермского края и приоритетных региональных проектов»,

Правительство Пермского края ПОСТАНОВЛЯЕТ:

1. Утвердить по Кизеловскому муниципальному району за счет средств бюджета Пермского края в 2016 году общий объем субсидии в размере 1 596,35091 тыс. рублей на реализацию мероприятия муниципаль-

ной программы «Развитие инфраструктуры Кизеловского муниципального района» в рамках приоритетного регионального проекта «Приведение в нормативное состояние объектов общественной инфраструктуры муниципального значения»:

ремонт автомобильных дорог общего пользования местного значения с переходным типом покрытия и искусственных сооружений на них в границах населенных пунктов (дороги «г. Кизел – Северный Коспашский», «Центральный Коспашский – Южный Коспашский») – 1 596,35091 тыс. рублей.

2. Контроль за исполнением постановления возложить на заместителя председателя Правительства – министра территориального развития Пермского края Кокшарова Р.А.

**Председатель Правительства
Пермского края
Г.П. Тушнолобов**



МИНИСТЕРСТВО СОЦИАЛЬНОГО РАЗВИТИЯ ПЕРМСКОГО КРАЯ

П Р И К А З

06.10.2016

№ СЭД-33-01-03-593

О внесении изменений в Административный регламент по предоставлению государственной услуги по назначению и выплате ежемесячных денежных компенсаций гражданам при возникновении у них поствакцинальных осложнений, утвержденный приказом Министерства социального развития Пермского края от 31 августа 2012г. № СЭД-33-01-02-280

В связи с приведением в соответствие с действующим законодательством

ПРИКАЗЫВАЮ:

1. Утвердить прилагаемые изменения, которые вносятся в Административный регламент по предоставлению государственной услуги по назначению и выплате ежемесячных денежных компенсаций гражданам при возникновении у них поствакцинальных осложнений, утвержденный приказом Министерства социального развития Пермского края от 31 августа 2012г. № СЭД-33-01-02-280 (в ред. Приказов Министерства социального развития Пермского края от 21.09.2012 №СЭД-33-01-02-329, от 24.10.2012 №СЭД-33-01-02-408, от 31.10.2012 №СЭД-33-01-02-426, от 18.12.2012 №СЭД-33-01-02-534, от 20.05.2013 №СЭД-33-01-03-225, от 04.07.2016 №СЭД-33-01-03-383) (далее – Регламент, Министерство).

2. Заместителю начальника управления, начальнику отдела социальной помощи и поддержки управления реализации государственных гарантий социальной защиты Министерства Шардаковой И.С., руководителям территориальных управлений Министерства обеспечить предоставление государственной услуги в соответствии с Регламентом.

3. Начальнику отдела по управлению персоналом Министерства Никитиной У.А.:

3.1. ознакомить с настоящим приказом заместитель министра, начальника управления реализации государственных гарантий социальной защиты Министерства Визе М.В., заместителя начальника управления, начальника отдела социальной помощи и поддержки управления реализации государственных гарантий социальной защиты Министерства Шардакову И.С., начальника отдела информационных технологий и сопровождения регистра Министерства Косожихину Е.И., руководителей территориальных управлений Министерства;

3.2. направить копии настоящего Приказа в соответствующие органы и организации согласно пункту 1 приказа Министерства от 24 июля 2009 г. № СЭД-33-01-01-130 «Об обеспечении единства правового пространства», территориальные управления Министерства;

3.3. обеспечить опубликование настоящего приказа в средствах массовой информации, на сайте Министерства - minsoc.permkrai.ru.

4. Настоящий приказ вступает в силу через 10 дней после дня его официального опубликования.

5. Контроль за исполнением приказа возложить на заместителя министра, начальника управления реализации государственных гарантий социальной защиты Министерства Визе М.В.

**Министр
Т.Ю. Абдуллина**

УТВЕРЖДЕНЫ
Приказом Министерства социального развития Пермского края
от 06.10.2016 № СЭД-33-01-03-593

Изменения, которые вносятся в Административный регламент по предоставлению государственной услуги по назначению и выплате ежемесячных денежных компенсаций гражданам при возникновении у них поствакцинальных осложнений, утвержденный приказом Министерства социального развития Пермского края от 31 августа 2012г. № СЭД-33-01-02-280

В Административном регламенте по предоставлению государственной услуги по назначению и выплате ежемесячных денежных компенсаций гражданам при возникновении у них поствакцинальных осложнений:

1. Абзац второй пункта 2.18 изложить в следующей редакции:

«Прием и регистрация заявления о предоставлении государственной услуги осуществляется специалистом территориального органа Мини-

стерства осуществляется в течение 2 дней с момента подачи заявления в территориальное управление Министерства.».

2. Пункт 5.4 признать утратившим силу.

3. Приложение 1 изложить в редакции согласно приложению к настоящим изменениям.

Приложение к Изменениям,
которые вносятся в Административный регламент
по предоставлению государственной услуги
по назначению и выплате ежемесячных
денежных компенсаций гражданам
при возникновении у них поствакцинальных осложнений,
утвержденный приказом Министерства
социального развития Пермского края
от 31 августа 2012г. № СЭД-33-01-02-280

«Приложение 1
к Административному регламенту
по предоставлению государственной
услуги по назначению и выплате
ежемесячных денежных компенсаций гражданам
при возникновении у них поствакцинальных осложнений

**СВЕДЕНИЯ
о местонахождении, номерах телефонов для справок
(консультаций), адресах электронной почты Министерства,
территориальных управлений, о номерах телефонов, по которым
граждане могут сообщить о нарушении своих прав и законных
интересов, противоправных решениях, действиях
или бездействии работников, участвующих в предоставлении
государственной услуги**

Министерство социального развития Пермского края

Официальный сайт Министерства - minsoc.permkrai.ru.
Адрес Министерства: 614000, ул. Ленина, д. 51, г. Пермь, каб. 338.

Абдуллина Татьяна Юрьевна	министр тел. 217 77 40
Визе Марина Владимировна	заместитель министра, начальник управления реализации государственных гарантий социальной защиты Министерства тел. 217 77 45
Шардакова Ирина Сергеевна	начальник отдела социальной помощи и поддержки Министерства тел. 217 77 48
Гриднева Светлана Сергеевна	главный специалист отдела социальной помощи и поддержки Министерства тел. 217 77 30

**Список
территориальных управлений Министерства социального развития
Пермского края**

№ п/п	Наименование территориального органа Министерства социального развития Пермского края	Номера телефонов справочных служб (приемных)	Адрес электронной почты	Почтовый адрес
1.	Межрайонное территориальное управление № 1	(34 279) 3-29-44	oh-soc@mail.ru	618100, г. Оханск, ул. Советская, 16
	Отдел по Очерскому муниципальному району	(34 278) 3-15-64	ocher100@yandex.ru	617141, г. Очер, ул. Ленина, 40
	Отдел по Оханскому муниципальному району	(34 279) 3-14-42	oh-soc@mail.ru	618100, г. Оханск, ул. Советская, 16
	Отдел по Большесосновскому муниципальному району	(34 257) 2-74-92	tumsr-bs@yandex.ru	617080, с. Большая Соснова, ул. Ленина, 28
	Отдел по Частинскому муниципальному району	(34 268) 2-23-33	tuchastye@yandex.ru	617170, пст. Частые, ул. Ленина, 44
2.	Межрайонное территориальное управление № 2	(34 254) 3-47-65	socraz-ver@mail.ru	617120, г. Верещагино, ул. Октябрьская, 90
	Отдел по Карагайскому муниципальному району	(34 297) 3-13-28	sockar@mail.ru	617210, с. Карагай, ул. Калинина, 6
	Отдел по Сивинскому муниципальному району	(34 277) 2-92-01	socr-siva@mail.ru	617240, с. Сива, ул. Ленина, 70
	Отдел по Ильинскому муниципальному району	(34 276) 9-16-70	ils_tu@perm.ru	617020, пгт. Ильинский, ул. Коммунистическая, 34
	Заместитель начальника управления, Отдел по Верещагинскому муниципальному району	(34 254) 3-84-03	socraz-ver@mail.ru	617120, г. Верещагино, ул. Октябрьская, 90

3.	Межрайонное территориальное управление № 3	(34 252) 2-40-07	tumsrk-kish@mail.ru	617600, с. Усть-Кишерть, ул. Советская, 31
	Отдел по Ординскому муниципальному району	(34 258) 2-02-52	tudsro-orda@mail.ru	617500, с. Орда, ул. Новая, 13
	Отдел по Кишертскому муниципальному району	(34 252) 2-12-74	tumsrk-kish@mail.ru	617600, с. Усть-Кишерть, ул. Советская, 31
	Отдел по Березовскому муниципальному району	(34 251) 3-16-41	bertumsr@inbox.ru	617570, с. Березовка, ул. Куйбышева, 1
	Отдел по Суксунскому муниципальному району	(34 275) 3-14-97	tu_suksun@mail.ru	617560, пгт. Суксун, ул. Кирова, 48
4.	Межрайонное территориальное управление № 4	(34 261) 4-20-09	dsr-chern@mail.ru	617830, г. Чернушка, ул. Нефтяников, 1
	Отдел по Уинскому муниципальному району	(34 259) 2-44-95	liudmila.zaczepurina@yandex.ru	617700, пст. Куеда, ул. Гагарина, 19
	Отдел по Куединскому муниципальному району	(34 262) 3-44-33	oksana.elkina@mail.ru	617860, г. Октябрьский, ул. Ленина, 57
	Отдел по Октябрьскому муниципальному району	(34 266) 2-12-77	tymcp-okt@mail.ru	617520, с. Уинское, ул. Коммунистическая, 1
	Отдел по Чернушинскому муниципальному району	(34 261) 4-96-61	oszn-chern@mail.ru	617830, г. Чернушка, ул. Нефтяников, 1
5.	Межрайонное территориальное управление № 5	(34 291) 4-31-09	tumsrk-osa@mail.ru	618122, г. Оса, ул. Ленина, 31
	Отдел по Осинскому муниципальному району	(34 291) 4-31-16	osa-mtu5@mail.ru	618122, г. Оса, ул. Ленина, 31
	Отдел по Бардымскому муниципальному району	(34 292) 2-21-84	tudcro@mail.ru	618150, с. Барда, ул. Куйбышева, 17а
	Отдел по Еловскому муниципальному району	(34 296) 3-00-36	szelovo@rambler.ru	618170, с. Елово, ул. Ленина, 34
6.	Межрайонное территориальное управление № 6	(3424) 23-56-06	tumsrk-berezniki@yandex.ru	618419, г. Березники, ул. Пятилетки, 46
	Отдел по Березниковскому городскому округу	(3424) 23-67-20	tumsrk-berezniki@yandex.ru	618419, г. Березники, ул. Пятилетки, 44
	Отдел по Усольскому муниципальному району	(3424) 42-28-96	tumsr-usol@yandex.ru	618430, г. Усолье, ул. Свободы, 155
	Отдел по Чердынскому муниципальному району	(34 240) 2-82-45	chrdsocial@mail.ru	618601, г. Чердынь, ул. Соборная, 21
7.	Межрайонное территориальное управление № 7	(34 253) 4-30-95	tumsro.sol@mail.ru	618556, г. Соликамск, ул. Лесная, 38а
	Отдел по Красновишерскому муниципальному району	(34243) 3-01-16	tumsrk-vishera@yandex.ru	618592, г. Красновишерск, ул. Дзержинского, 6а
8.	Территориальное управление по Александровскому и Кизеловскому муниципальным районам	(34 274) 3-59-47	social-alex1@yandex.ru	618320, г. Александровск, ул. Машиностроителей, 1
	Отдел по Кайзеровскому муниципальному району	(34 255) 4-26-47	tuminsr-kizel@yandex.ru	618350, г. Кизел, ул. Советская, 22
	Отдел по Александровскому муниципальному району	(34 274) 3-58-49	social-alex1@yandex.ru	618320, г. Александровск, ул. Машиностроителей, 1
9.	Территориальное управление по городу Перми	(342) 212-80-61	mail@tumsr.perm.ru	614077, г. Пермь, бул. Гагарина, 10
	Отдел по Дзержинскому району	(342) 237-20-07	dev@tumsr.perm.ru	614068, г. Пермь ул. Петропавловская, 97
	Отдел по Индустриальному району	(342) 215-05-62	popova@tumsr.perm.ru	614022, г. Пермь, ул. Сивкова, 14
	Отдел по Кировскому району	(342) 251-64-05	ojgibesova-uu@tumsr.perm.ru	614113, г. Пермь, ул. Б. Хмельницкого, 56
	Отдел по Ленинскому району	(342) 236-64-43	ovlohmatova@tumsr.perm.ru	614068, г. Пермь ул. Екатерининская, 190
	Отдел по Мотовилихинскому району	(342) 215-64-20	kasimova@tumsr.perm.ru	614077, г. Пермь, бул. Гагарина, 10
	Отдел по Орджоникидзевскому району	(342) 214-40-60	ladijnikova@tumsr.perm.ru	614026, г. Пермь ул. Косякова, 10
	Отдел по Свердловскому району	(342) 241-17-00	semerikova@tumsr.perm.ru	614016, г. Пермь ул. Куйбышева 68
10.	Территориальное управление по Губахинскому и Гремячинскому муниципальным районам	(34 248) 4-79-27	gubahasoc@mail.ru	618250, г. Губаха, пр. Ленина, 36
	Отдел по Гремячинскому муниципальному району	(34 250) 2-21-41	grmmsr@yandex.ru	618270, г. Гремячинск, ул. Ленина, 166
	Отдел по Губахинскому муниципальному району	(34 248) 4-70-69	gubahasoc@mail.ru	618250, г. Губаха, пр. Ленина, 36

11.	Территориальное управление по Коми-Пермяцкому округу	(34 260) 4-32-73	msrkpo@mail.ru	619000, г. Кудымкар, ул. 50 лет Октября, 30
	Отдел по г. Кудымкару и Кудымкарскому району	(34 260) 4-32-81	msrkpo@mail.ru	619000, г. Кудымкар, ул. 50 лет Октября, 30
	Отдел по Гайнскому району	(34 245) 2-13-37	msrkpo@mail.ru	619650, п. Гайны, ул. Кашина, д. 41
	Отдел по Кочевскому и Косинскому районам	(34 293) 9-11-31	msrkpo@mail.ru	619320, с. Кочево, ул. Калинина, 5 619430, с. Коса, ул. Ленина, 74
	Отдел по Юсьвенскому району	(34 246) 2-73-55	msrkpo@mail.ru	619170, с. Юсьва, ул. Советская, 17
	Отдел по Юрлинскому району	(34 294) 2-16-60	msrkpo@mail.ru	619200, с. Юрла, ул. Ленина, 15
12.	Территориальное управление по Краснокамскому и Нытвенскому муниципальным районам	(34 273) 4-56-56	kra.tumsr@mail.ru	617060, г. Краснокамск, пр. Мира, 8
	Отдел по Нытвенскому муниципальному району	(34 272) 4-19-94	tudsronitva@mail.ru	617000, г. Нытва, ул. Мира, 16
	Отдел по Краснокамскому муниципальному району	(34 273) 4-47-50	kra.tumsr@mail.ru	617060, г. Краснокамск, пр. Мира, 8
13.	Территориальное управление по Кунгурскому городскому округу и Кунгурскому муниципальному району	(34 271) 2-01-01	sockungur@yandex.ru	617471, г. Кунгур, ул. Свердлова, 72
14.	Территориальное управление по Лысьвенскому городскому округу	(34 249) 6-08-40	dsro-lsv@yandex.ru	618900, г. Лысьва, ул. Мира, 26
15.	Территориальное управление по Пермскому и Добрянскому муниципальным районам	(342) 296-23-58	tuprm@yandex.ru	614065, г. Пермь, ул. Верхнемуллинская, 74а
	Отдел по Добрянскому муниципальному району	(34 265) 2-75-40	dsrdobr@yandex.ru	618740, г. Добрянка, ул. Советская, 14
	Отдел по Пермскому муниципальному району	(342) 296-20-19	tuprmadm@yandex.ru	614065, г. Пермь, ул. Верхнемуллинская, 74а
16.	Территориальное управление по Чайковскому муниципальному району	(34 241) 3-30-39	chaikuszn@yandex.ru	617760, г. Чайковский, ул. Мира, 2/2
17.	Территориальное управление по Чусовскому и Горнозаводскому муниципальным районам	(34 256) 6-08-20	tumsrchus@mail.ru	618200, г. Чусовой, ул. Ленина, 33а
	Отдел по Горнозаводскому муниципальному району	(34 269) 4-17-73	tudsrogorn@rambler.ru	618820, г. Горнозаводск, ул. Красных партизан, 10
	Отдел по Чусовскому муниципальному району	(34 256) 6-08-18	tumsrchus@mail.ru	618200, г. Чусовой, ул. Ленина, 33а

».



МИНИСТЕРСТВО ПРИРОДНЫХ РЕСУРСОВ ЛЕСНОГО ХОЗЯЙСТВА И ЭКОЛОГИИ ПЕРМСКОГО КРАЯ

П Р И К А З

29.09.2016

№ СЭД-30-01-02-1735

Об утверждении Перечня лесодефицитных районов Пермского края

В соответствии со статьей 10.1 Закона Пермского края от 30 июля 2007 г. № 80-ПК «Об установлении порядка и нормативов заготовки гражданами древесины для собственных нужд на территории Пермского края», Положением о Министерстве природных ресурсов, лесного хозяйства и экологии Пермского края, утвержденным постановлением Правительства Пермского края от 3 сентября 2012 г. № 756-п,

ПРИКАЗЫВАЮ:

1. Утвердить прилагаемый к настоящему приказу Перечень лесодефицитных районов Пермского края.

2. Отделу использования лесов управления лесопользования Министерства природных ресурсов, лесного хозяйства и экологии Пермского края обеспечить:

2.1. ежемесячное представление информации о количестве поданных заявлений граждан на заключение договоров купли-продажи лесных насаждений для получения деловой древесины по хвойному хозяйству;

2.2. внесение изменений в Перечень лесодефицитных районов Пермского края при изменении очередности получения деловой древесины по хвойному хозяйству гражданами по договорам купли-продажи лесных насаждений;

2.3. доведение настоящего приказа до государственных казенных учреждений (лесничеств) Пермского края для руководства в работе.

3. Организационно-аналитическому отделу управления правового, организационно-аналитического обеспечения и кадров Министерства

природных ресурсов, лесного хозяйства и экологии Пермского края в соответствии с Указом губернатора Пермского края от 24 июля 2008 г. № 37 «О порядке вступления в силу и опубликования актов губернатора Пермского края, Правительства Пермского края, распоряжений председателя Правительства Пермского края, актов исполнительных органов государственной власти Пермского края, порядке организации опубликования законов Пермского края» обеспечить:

3.1. официальное опубликование настоящего приказа в Бюллетене правовых актов губернатора Пермского края, Правительства Пермского края, исполнительных органов государственной власти Пермского края;

3.2. направление копии настоящего приказа в Управление Министерства юстиции Российской Федерации по Пермскому краю, Законодательное Собрание Пермского края, прокуратуру Пермского края, отдел правовых актов управления документационного обеспечения аппарата Правительства Пермского края;

3.3. размещение настоящего приказа на официальном сайте Министерства природных ресурсов, лесного хозяйства и экологии Пермского края в сети Интернет.

4. Настоящий приказ вступает в силу через 10 дней после дня его официального опубликования.

5. Контроль за исполнением настоящего приказа возложить на заместителя министра природных ресурсов, лесного хозяйства и экологии Пермского края Колодина А.А.

**Министр
К.М. Черёмушкин**

УТВЕРЖДЕН
приказом Министерства
природных ресурсов,
лесного хозяйства и экологии
Пермского края
от 29.09.2016 №СЭД-30-01-02-1735

ПЕРЕЧЕНЬ лесодефицитных районов Пермского края

№ п/п	Муниципальное образование (городской округ) Пермского края	ГКУ (лесничество) Пермского края
1	Краснокамский район	Закамское лесничество
2	Нытвенский район	
3	Ильинский район	
4	Александровский район	Кизеловское лесничество
5	Кишертский район	Кишертское лесничество
6	Березовский район	
7	Суксунский район	
8	Кудымкарский район	Кудымкарское лесничество

9	Куединский район	Куединское лесничество
10	Бардымский район	
11	Кунгурский район	Кунгурское лесничество
12	Ординский район	
13	Лысьвенский городской округ	Лысьвенское лесничество
14	Октябрьский район	Октябрьское лесничество
15	Чернушинский район	
16	Уинский район	
17	Частинский район	Осинское лесничество
18	Осинский район	
19	Очерский район	Очерское лесничество
20	Оханский район	
21	Большесосновский район	
22	Пермский район	Пермское лесничество
23	Верещагинский район	Сивинское лесничество
24	Карагайский район	
25	Соликамский район	Соликамское лесничество
26	Чайковский район	Чайковское лесничество
27	Еловский район	
28	Чусовской район	Чусовское лесничество
29	Гремячинский район	
30	Добрянский район	Добрянское лесничество



МИНИСТЕРСТВО КУЛЬТУРЫ ПЕРМСКОГО КРАЯ

П Р И К А З

16.08.2016

№ СЭД-27-01-10-421

Об установлении границ территории, предмета охраны и режима использования территории объекта археологического наследия – памятника «Елпачихинское III, селище»

В соответствии со статьями 5.1, 9.1, 33 Федерального закона от 25 июня 2002 г. № 73-ФЗ «Об объектах культурного наследия (памятниках истории и культуры) народов Российской Федерации», Положением о Министерстве культуры Пермского края, утвержденным Постановлением Правительства Пермского края от 13 декабря 2007 г. № 331-п

ПРИКАЗЫВАЮ:

1. Установить границы территории объекта археологического наследия – памятника «Елпачихинское III, селище», расположенного по адресу: Пермский край, Бардымский муниципальный район, лев. берег р. Малая

Амзя, лев. притока р. Тулва, в 2 км к юго-западу от с. Елпачиха (далее – объект археологического наследия), утвердив их согласно приложениям 1, 2 к настоящему приказу.

2. Установить предмет охраны объекта археологического наследия согласно приложению 3 к настоящему приказу.

3. Установить режим использования территории объекта археологического наследия бессрочно согласно приложению 4 к настоящему приказу.

4. Настоящий приказ вступает в силу через 10 дней после дня его официального опубликования.

И.о. министра
Е.Ю. Барабина

Приложение 1
к приказу Министерства
культуры Пермского края
от 16.08.2016
№ СЭД-27-01-10-421

ОПИСАНИЕ ГРАНИЦ территории объекта археологического наследия – памятника «Елпачихинское III, селище»

Объект археологического наследия – памятник «Елпачихинское III, селище» (далее – объект археологического наследия) расположен по адресу: Пермский край, Бардымский муниципальный район, лев. берег р. Малая Амзя, лев. притока р. Тулва, в 2 км к юго-западу от с. Елпачиха.

Точка 1 границ территории объекта археологического наследия имеет общегеографические координаты 57°4'18.66" с.ш., 55°29'15.69" в.д.

Граница территории объекта археологического наследия проходит: от точки 1 на юг-юго-восток 164,83 м до точки 2; от точки 2 на юго-запад 195,87 м до точки 3; от точки 3 на северо-запад 155,44 м до точки 4; от точки 4 на север-северо-восток 166,98 м до точки 5; от точки 5 на восток 100 м до точки 1.

Координаты характерных точек
границы территории объекта археологического наследия

Наименование характерных точек границы	Координаты характерных точек границы (МСК 59)	
	X	Y
1	413744	2185659
2	413604	2185746
3	413465	2185608
4	413584	2185508
5	413743	2185559

Приложение 2
к приказу Министерства
культуры Пермского края
от 16.08.2016
№ СЭД-27-01-10-421

ПЛАН ГРАНИЦ
территории объекта археологического наследия –
памятника «Елпачихинское III, селище»



Масштаб 1:5000

Приложение 3
к приказу Министерства
культуры Пермского края
от 16.08.2016
№ СЭД-27-01-10-421

ПРЕДМЕТ ОХРАНЫ
объекта археологического наследия –
памятника «Елпачихинское III, селище»

Предметом охраны объекта археологического наследия - памятника «Елпачихинское III, селище» являются:

расположенные под дерновым слоем супесчаные и суглинистые пласты грунтов различных оттенков с углистыми, зольными и иными включениями, образовавшиеся в процессе деятельности человека более чем сто лет назад и содержащие в себе археологические предметы;

полностью или частично скрытые в земле остатки и фрагменты хозяйственных, производственных, ритуальных и тому подобное сооружений,

созданных человеком более чем сто лет назад (очаги, погребения, жилища, зольники, ямы и тому подобное);

полностью или частично скрытые в земле, а также находящиеся на поверхности земли целые либо фрагментированные археологические предметы, созданные человеком более чем сто лет назад, изготовленные из глины, камня, стекла, кости, металлов и из иных материалов: украшения, предметы быта, вооружения, орудия и отходы производств, предметы религиозных культов, а также остеологический материал.

Приложение 4
к приказу Министерства
культуры Пермского края
от 16.08.2016
№ СЭД-27-01-10-421

РЕЖИМ ИСПОЛЬЗОВАНИЯ
территории объекта археологического наследия –
памятника «Елпачихинское III, селище»

На земельных участках, в границах которых располагается объект археологического наследия – памятник «Елпачихинское III, селище» (далее - памятник), разрешается:

проведение работ по изучению памятника, включая работы, имеющие целью поиск и изъятие археологических предметов, на основании разрешения (открытого листа), выданного федеральным органом охраны объектов культурного наследия;

проведение работ по сохранению памятника на основании согласованных с уполномоченным органом в области сохранения, использования, популяризации и охраны объектов культурного наследия обязательных разделов об обеспечении сохранности памятника в проектах проведения земляных, строительных, мелиоративных, хозяйственных работ, работ по

использованию лесов и иных работ в границах территории памятника, или проектов обеспечения сохранности памятника либо планов проведения спасательных археологических полевых работ;

проведение земляных, строительных, мелиоративных, хозяйственных работ, работ по использованию лесов и иных работ при условии обеспечения сохранности памятника;

хозяйственная деятельность, не противоречащая требованиям обеспечения сохранности памятника и позволяющая обеспечить функционирование памятника в современных условиях;

организация обеспечения в соответствии с действующим законодательством свободного доступа граждан к памятнику;
установка информационных обозначений.



МИНИСТЕРСТВО КУЛЬТУРЫ ПЕРМСКОГО КРАЯ

П Р И К А З

16.08.2016

№ СЭД-27-01-10-422

Об установлении границ территории, предмета охраны и режима использования территории объекта археологического наследия – памятника «Заозерье III, поселение»

В соответствии со статьями 5.1, 9.1, 33 Федерального закона от 25 июня 2002 г. № 73-ФЗ «Об объектах культурного наследия (памятниках истории и культуры) народов Российской Федерации», Положением о Министерстве культуры Пермского края, утвержденным Постановлением Правительства Пермского края от 13 декабря 2007 г. № 331-п

ПРИКАЗЫВАЮ:

1. Установить границы территории объекта археологического наследия – памятника «Заозерье III, поселение», расположенного по адресу: Пермский край, Пермский муниципальный район, 0,6 км на юго-запад от

д. Заозерье, лев. берег р. Кама (далее – объект археологического наследия), утвердив их согласно приложениям 1, 2 к настоящему приказу.

2. Установить предмет охраны объекта археологического наследия согласно приложению 3 к настоящему приказу.

3. Установить режим использования территории объекта археологического наследия бессрочно согласно приложению 4 к настоящему приказу.

4. Настоящий приказ вступает в силу через 10 дней после дня его официального опубликования.

И.о. министра
Е.Ю. Барабина

Приложение 1
к приказу Министерства
культуры Пермского края
от 16.08.2016
№ СЭД-27-01-10-422

ОПИСАНИЕ ГРАНИЦ территории объекта археологического наследия – памятника «Заозерье III, поселение»

Объект археологического наследия – памятник «Заозерье III, поселение» (далее – объект археологического наследия) расположен по адресу: Пермский край, Пермский муниципальный район, 0,6 км на юго-запад от д. Заозерье, лев. берег р. Кама.

Точка 1 границ территории объекта археологического наследия имеет

общегеографические координаты 57°57'0.50»с.ш., 55°35'32.54»в.д.

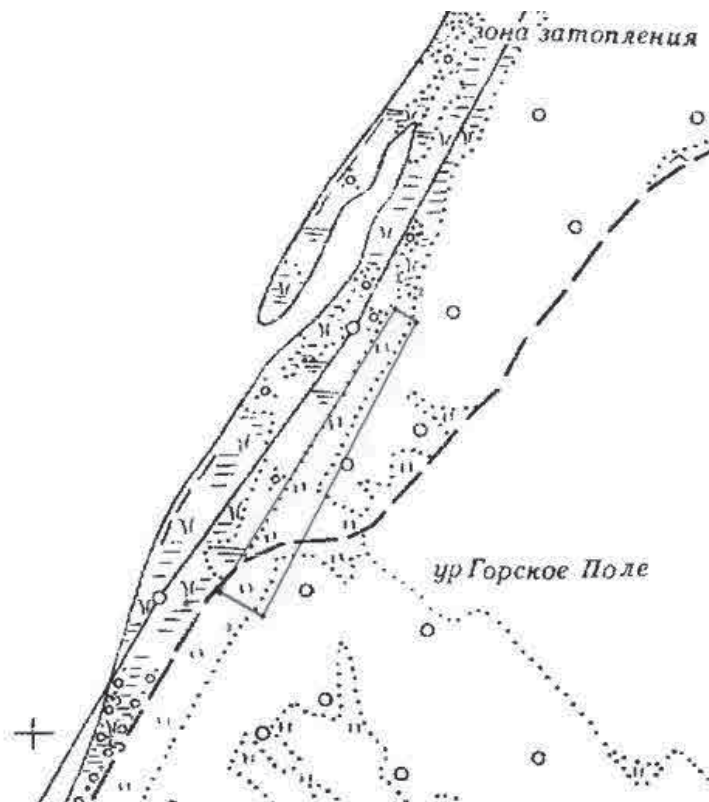
Граница территории объекта археологического наследия проходит: от точки 1 на восток-юго-восток 26,89 м до точки 2; от точки 2 на юг-юго-запад 354,68 м до точки 3; от точки 3 на запад-северо-запад 53,45 м до точки 4; от точки 4 на север-северо-восток 355,95 м до точки 1.

Координаты характерных точек
границы территории объекта археологического наследия

Наименование характерных точек границы	Координаты характерных точек границы (МСК 59)	
	X	Y
1	511458.16	2193387.41
2	511444.22	2193410.41
3	511130.01	2193245.88
4	511156.04	2193199.20

Приложение 2
к приказу Министерства
культуры Пермского края
от 16.08.2016
№ СЭД-27-01-10-422

ПЛАН ГРАНИЦ
территории объекта археологического наследия –
памятника «Заозерье III, поселение»



Масштаб 1:5000

Приложение 3
к приказу Министерства
культуры Пермского края
от 16.08.2016
№ СЭД-27-01-10-422

ПРЕДМЕТ ОХРАНЫ
объекта археологического наследия –
памятника «Заозерье III, поселение»

Предметом охраны объекта археологического наследия - памятника «Заозерье III, поселение» являются:

расположенные под дерновым слоем супесчаные и суглинистые пласты грунтов различных оттенков с углистыми, зольными и иными включениями, образовавшиеся в процессе деятельности человека более чем сто лет назад и содержащие в себе археологические предметы;

полностью или частично скрытые в земле остатки и фрагменты хозяйственных, производственных, ритуальных и тому подобное сооружений,

созданных человеком более чем сто лет назад (очаги, погребения, жилища, зольники, ямы и тому подобное);

полностью или частично скрытые в земле, а также находящиеся на поверхности земли целые либо фрагментированные археологические предметы, созданные человеком более чем сто лет назад, изготовленные из глины, камня, стекла, кости, металлов и из иных материалов: украшения, предметы быта, вооружения, орудия и отходы производств, предметы религиозных культов, а также остеологический материал.

Приложение 4
к приказу Министерства
культуры Пермского края
от 16.08.2016
№ СЭД-27-01-10-422

**РЕЖИМ ИСПОЛЬЗОВАНИЯ
территории объекта археологического наследия –
памятника «Заозерье III, поселение»**

На земельных участках, в границах которых располагается объект археологического наследия – памятник «Заозерье III, поселение» (далее - памятник), разрешается:

проведение работ по изучению памятника, включая работы, имеющие целью поиск и изъятие археологических предметов, на основании разрешения (открытого листа), выданного федеральным органом охраны объектов культурного наследия;

проведение работ по сохранению памятника на основании согласованных с уполномоченным органом в области сохранения, использования, популяризации и охраны объектов культурного наследия обязательных разделов об обеспечении сохранности памятника в проектах проведения земляных, строительных, мелиоративных, хозяйственных работ, работ по

использованию лесов и иных работ в границах территории памятника, или проектов обеспечения сохранности памятника либо планов проведения спасательных археологических полевых работ;

проведение земляных, строительных, мелиоративных, хозяйственных работ, работ по использованию лесов и иных работ при условии обеспечения сохранности памятника;

хозяйственная деятельность, не противоречащая требованиям обеспечения сохранности памятника и позволяющая обеспечить функционирование памятника в современных условиях;

организация обеспечения в соответствии с действующим законодательством свободного доступа граждан к памятнику;

установка информационных обозначений.



МИНИСТЕРСТВО КУЛЬТУРЫ ПЕРМСКОГО КРАЯ

П Р И К А З

16.08.2016

№ СЭД-27-01-10-423

Об установлении границ территории, предмета охраны и режима использования территории объекта археологического наследия – памятника «Анферово I, стоянка»

В соответствии со статьями 5.1, 9.1, 33 Федерального закона от 25 июня 2002 г. № 73-ФЗ «Об объектах культурного наследия (памятниках истории и культуры) народов Российской Федерации», Положением о Министерстве культуры Пермского края, утвержденным Постановлением Правительства Пермского края от 13 декабря 2007 г. № 331-п

ПРИКАЗЫВАЮ:

1. Установить границы территории объекта археологического наследия – памятника «Анферово I, стоянка», расположенного по адресу: Пермский край, Ильинский муниципальный район, д. Анферово, в 0,5 км к северо-востоку, правый берег р. Кама (Пермский край, Ильинский муниципальный район, д. Аверины, в 2,55 км к северу-северо-востоку, правый

берег р. Кама; Закамское лесничество, Ильинское участковое лесничество (СПК имени Никольского), квартал 8 (выдел 5)) (далее – объект археологического наследия), утвердив их согласно приложениям 1, 2 к настоящему приказу.

2. Установить предмет охраны объекта археологического наследия согласно приложению 3 к настоящему приказу.

3. Установить режим использования территории объекта археологического наследия бессрочно согласно приложению 4 к настоящему приказу.

4. Настоящий приказ вступает в силу через 10 дней после дня его официального опубликования.

И.о. министра
Е.Ю. Барабина

Приложение 1
к приказу Министерства
культуры Пермского края
от 16.08.2016
№ СЭД-27-01-10-423

ОПИСАНИЕ ГРАНИЦ территории объекта археологического наследия – памятника «Анферово I, стоянка»

Объект археологического наследия – памятник «Анферово I, стоянка» (далее – объект археологического наследия) расположен по адресу: Пермский край, Ильинский муниципальный район, д. Анферово, в 0,5 км к северо-востоку, правый берег р. Кама (Пермский край, Ильинский муниципальный район, д. Аверины, в 2,55 км к северу-северо-востоку, правый берег р. Кама; Закамское лесничество, Ильинское участковое лесничество (СПК имени Никольского), квартал 8 (выдел 5)).

Точка 1 границ территории объекта археологического наследия имеет общегеографические координаты 58°32'25.20»с.ш., 56°01'14.50»в.д.


Граница территории объекта археологического наследия проходит: от точки 1 на север-северо-восток 44,66 м до точки 2; от точки 2 на восток-юго-восток 136,78 м до точки 3; от точки 3 на юг-юго-запад 60,04 м до точки 4; от точки 4 на северо-запад 130,53 м до точки 1.

Координаты характерных точек
границы территории объекта археологического наследия

Наименование характерных точек границы	Координаты характерных точек границы (МСК 59)	
	X	Y
1	576914,71	2219266,01
2	576954,78	2219285,74
3	576879,62	2219400,02
4	576830,39	2219365,65

Приложение 2
к приказу Министерства
культуры Пермского края
от 16.08.2016
№ СЭД-27-01-10-423

**ПЛАН ГРАНИЦ
территории объекта археологического наследия –
памятника «Анферово I, стоянка»**



Масштаб 1:10000

Приложение 3
к приказу Министерства
культуры Пермского края
от 16.08.2016
№ СЭД-27-01-10-423

**ПРЕДМЕТ ОХРАНЫ
объекта археологического наследия –
памятника «Анферово I, стоянка»**

Предметом охраны объекта археологического наследия - памятника «Анферово I, стоянка» являются:

расположенные под дерновым слоем супесчаные и суглинистые пласты грунтов различных оттенков с углистыми, зольными и иными включениями, образовавшиеся в процессе деятельности человека более чем сто лет назад и содержащие в себе археологические предметы;

полностью или частично скрытые в земле остатки и фрагменты хозяйственных, производственных, ритуальных и тому подобное сооружений,

созданных человеком более чем сто лет назад (очаги, погребения, жилища, зольники, ямы и тому подобное);

полностью или частично скрытые в земле, а также находящиеся на поверхности земли целые либо фрагментированные археологические предметы, созданные человеком более чем сто лет назад, изготовленные из глины, камня, стекла, кости, металлов и из иных материалов: украшения, предметы быта, вооружения, орудия и отходы производств, предметы религиозных культов, а также остеологический материал.

Приложение 4
к приказу Министерства
культуры Пермского края
от 16.08.2016
№ СЭД-27-01-10-423

**РЕЖИМ ИСПОЛЬЗОВАНИЯ
территории объекта археологического наследия –
памятника «Анферово I, стоянка»**

На земельных участках, водном объекте или его части, в границах которых располагается объект археологического наследия – памятник «Анферово I, стоянка» (далее - памятник), разрешается:

проведение работ по изучению памятника, включая работы, имеющие целью поиск и изъятие археологических предметов, на основании разрешения (открытого листа), выданного федеральным органом охраны объектов культурного наследия;

проведение работ по сохранению памятника на основании согласованных с уполномоченным органом в области сохранения, использования, популяризации и охраны объектов культурного наследия обязательных разделов об обеспечении сохранности памятника в проектах проведения земляных, строительных, мелиоративных, хозяйственных работ, работ по

использованию лесов и иных работ в границах территории памятника, или проектов обеспечения сохранности памятника либо планов проведения спасательных археологических полевых работ;

проведение земляных, строительных, мелиоративных, хозяйственных работ, работ по использованию лесов и иных работ при условии обеспечения сохранности памятника;

хозяйственная деятельность, не противоречащая требованиям обеспечения сохранности памятника и позволяющая обеспечить функционирование памятника в современных условиях;

организация обеспечения в соответствии с действующим законодательством свободного доступа граждан к памятнику;
установка информационных обозначений.



МИНИСТЕРСТВО КУЛЬТУРЫ ПЕРМСКОГО КРАЯ

П Р И К А З

16.08.2016

№ СЭД-27-01-10-424

Об установлении границ территории, предмета охраны и режима использования территории объекта археологического наследия – памятника «Кудашевское I, городище»

В соответствии со статьями 5.1, 9.1, 33 Федерального закона от 25 июня 2002 г. № 73-ФЗ «Об объектах культурного наследия (памятниках истории и культуры) народов Российской Федерации», Положением о Министерстве культуры Пермского края, утвержденным Постановлением Правительства Пермского края от 13 декабря 2007 г. № 331-п

ПРИКАЗЫВАЮ:

1. Установить границы территории объекта археологического наследия – памятника «Кудашевское I, городище», расположенного по адресу: Пермский край, Бардымский муниципальный район, на высоком мысу

лев. берега ручья Бакин, лев. притока р. Большая Амзя, лев. притока р. Тулва в 1,75 км к северу от д. Кудаш (далее – объект археологического наследия), утвердив их согласно приложениям 1, 2 к настоящему приказу.

2. Установить предмет охраны объекта археологического наследия согласно приложению 3 к настоящему приказу.

3. Установить режим использования территории объекта археологического наследия бессрочно согласно приложению 4 к настоящему приказу.

4. Настоящий приказ вступает в силу через 10 дней после дня его официального опубликования.

И.о. министра
Е.Ю. Барабина

Приложение 1
к приказу Министерства
культуры Пермского края
от 16.08.2016
№ СЭД-27-01-10-424

ОПИСАНИЕ ГРАНИЦ территории объекта археологического наследия – памятника «Кудашевское I, городище»

Объект археологического наследия – памятник «Кудашевское I, городище» (далее – объект археологического наследия) расположен по адресу: Пермский край, Бардымский муниципальный район, на высоком мысу лев. берега ручья Бакин, лев. притока р. Большая Амзя, лев. притока р. Тулва в 1,75 км к северу от д. Кудаш.

Точка 1 границ территории объекта археологического наследия имеет общегеографические координаты 57°0'37.21»с.ш., 55°26'35.19»в.д.


Граница территории объекта археологического наследия проходит: от точки 1 на восток 235,02 м до точки 2; от точки 2 на юг-юго-восток 242,44 м до точки 3; от точки 3 на юг-юго-запад 410,8 м до точки 4; от точки 4 на запад 417,88 м до точки 5; от точки 5 на север 219,33 м до точки 6; от точки 6 на северо-запад 115,11 м до точки 7; от точки 7 на север-северо-восток 174,04 м до точки 8; от точки 8 на восток-северо-восток 346,17 м до точки 1.

Координаты характерных точек
границы территории объекта археологического наследия

Наименование характерных точек границы	Координаты характерных точек границы (МСК 59)	
	X	Y
1	406937,39	2182843,87
2	406880,13	2183071,18
3	406661,25	2183175,83
4	406316,79	2182952,69
5	406365,30	2182537,35
6	406584,24	2182525,71
7	406679,08	2182460,73
8	406846,58	2182509,71

Приложение 2
к приказу Министерства
культуры Пермского края
от 16.08.2016
№ СЭД-27-01-10-424

ПЛАН ГРАНИЦ
территории объекта археологического наследия –
памятника «Кудашевское I, городище»



Масштаб 1:5000

Приложение 3
к приказу Министерства
культуры Пермского края
от 16.08.2016
№ СЭД-27-01-10-424

ПРЕДМЕТ ОХРАНЫ
объекта археологического наследия –
памятника «Кудашевское I, городище»

Предметом охраны объекта археологического наследия - памятника «Кудашевское I, городище» являются:

расположенные под дерновым слоем супесчаные и суглинистые пласты грунтов различных оттенков с углистыми, зольными и иными включениями, образовавшиеся в процессе деятельности человека более чем сто лет назад и содержащие в себе археологические предметы;

полностью или частично скрытые в земле остатки и фрагменты хозяйственных, производственных, ритуальных и тому подобное сооруже-

ний, созданных человеком более чем сто лет назад (очаги, погребения, жилища, зольники, ямы и тому подобное);

полностью или частично скрытые в земле, а также находящиеся на поверхности земли целые либо фрагментированные археологические предметы, созданные человеком более чем сто лет назад, изготовленные из глины, камня, стекла, кости, металлов и из иных материалов: украшения, предметы быта, вооружения, орудия и отходы производств, предметы религиозных культов, а также остеологический материал.

Приложение 4
к приказу Министерства
культуры Пермского края
от 16.08.2016
№ СЭД-27-01-10-424

РЕЖИМ ИСПОЛЬЗОВАНИЯ
территории объекта археологического наследия –
памятника «Кудашевское I, городище»

На земельных участках, в границах которых располагается объект археологического наследия – памятник «Кудашевское I, городище» (далее - памятник), разрешается:

проведение работ по изучению памятника, включая работы, имеющие целью поиск и изъятие археологических предметов, на основании разрешения (открытого листа), выданного федеральным органом охраны объектов культурного наследия;

проведение работ по сохранению памятника на основании согласованных с уполномоченным органом в области сохранения, использования, популяризации и охраны объектов культурного наследия обязательных разделов об обеспечении сохранности памятника в проектах проведения земляных, строительных, мелиоративных, хозяйственных работ, работ по

использованию лесов и иных работ в границах территории памятника, или проектов обеспечения сохранности памятника либо планов проведения спасательных археологических полевых работ;

проведение земляных, строительных, мелиоративных, хозяйственных работ, работ по использованию лесов и иных работ при условии обеспечения сохранности памятника;

хозяйственная деятельность, не противоречащая требованиям обеспечения сохранности памятника и позволяющая обеспечить функционирование памятника в современных условиях;

организация обеспечения в соответствии с действующим законодательством свободного доступа граждан к памятнику;

установка информационных обозначений.



МИНИСТЕРСТВО КУЛЬТУРЫ ПЕРМСКОГО КРАЯ

П Р И К А З

16.08.2016

№ СЭД-27-01-10-425

Об установлении границ территории, предмета охраны и режима использования территории объекта археологического наследия – памятника «Султанайское II, селище»

В соответствии со статьями 5.1, 9.1, 33 Федерального закона от 25 июня 2002 г. № 73-ФЗ «Об объектах культурного наследия (памятниках истории и культуры) народов Российской Федерации», Положением о Министерстве культуры Пермского края, утвержденным Постановлением Правительства Пермского края от 13 декабря 2007 г. № 331-п

ПРИКАЗЫВАЮ:

1. Установить границы территории объекта археологического наследия – памятника «Султанайское II, селище», расположенного по адресу: Пермский край, Бардымский муниципальный район, прав. берег р. Большая Ньюно, прав. притока р. Тулвы, в 1,4 км к северо-востоку от молочной фермы д. Султанай лев.на землях колхоза им. К.Маркса (Пермский край,

Бардымский муниципальный район, с. Султанай, в 1,5 км к северо-востоку, правый берег р. Большая Ньюно) (далее – объект археологического наследия), утвердив их согласно приложениям 1, 2 к настоящему приказу.

2. Установить предмет охраны объекта археологического наследия согласно приложению 3 к настоящему приказу.

3. Установить режим использования территории объекта археологического наследия бессрочно согласно приложению 4 к настоящему приказу.

4. Настоящий приказ вступает в силу через 10 дней после дня его официального опубликования.

И.о. министра
Е.Ю. Барабина

Приложение 1
к приказу Министерства
культуры Пермского края
от 16.08.2016
№ СЭД-27-01-10-425

ОПИСАНИЕ ГРАНИЦ территории объекта археологического наследия – памятника «Султанайское II, селище»

Объект археологического наследия – памятник «Султанайское II, селище» (далее – объект археологического наследия) расположен по адресу: Пермский край, Бардымский муниципальный район, прав. берег р. Большая Ньюно, прав. притока р. Тулвы, в 1,4 км к северо-востоку от молочной фермы д. Султанай лев.на землях колхоза им. К.Маркса (Пермский край, Бардымский муниципальный район, с. Султанай, в 1,5 км к северо-востоку, правый берег р. Большая Ньюно).

Точка 1 границ территории объекта археологического наследия имеет общегеографические координаты 56°49'21.37»с.ш., 55°43'35.54»в.д.

Граница территории объекта археологического наследия проходит: от точки 1 на север-северо-восток 87,66 м до точки 2; от точки 2 на восток-юго-восток 95,82 м до точки 3; от точки 3 на юг-юго-запад 98,39 м до точки 4; от точки 4 на запад-северо-запад 107,35 м до точки 1.

Координаты характерных точек
границы территории объекта археологического наследия

Наименование характерных точек границы	Координаты характерных точек границы (МСК 59)	
	X	Y
1	385789,16	2199810,75
2	385861,95	2199860,85
3	385831,80	2199951,24
4	385743,79	2199907,25

Приложение 2
к приказу Министерства
культуры Пермского края
от 16.08.2016
№ СЭД-27-01-10-425

ПЛАН ГРАНИЦ
территории объекта археологического наследия –
памятника «Султанайское II, селище»



Масштаб 1:5000

Приложение 3
к приказу Министерства
культуры Пермского края
от 16.08.2016
№ СЭД-27-01-10-425

ПРЕДМЕТ ОХРАНЫ
объекта археологического наследия –
памятника «Султанайское II, селище»

Предметом охраны объекта археологического наследия - памятника «Султанайское II, селище» являются:

расположенные под дерновым слоем супесчаные и суглинистые пласты грунтов различных оттенков с углистыми, зольными и иными включениями, образовавшиеся в процессе деятельности человека более чем сто лет назад и содержащие в себе археологические предметы;

полностью или частично скрытые в земле остатки и фрагменты хозяйственных, производственных, ритуальных и тому подобное сооружений,

созданных человеком более чем сто лет назад (очаги, погребения, жилища, зольники, ямы и тому подобное);

полностью или частично скрытые в земле, а также находящиеся на поверхности земли целые либо фрагментированные археологические предметы, созданные человеком более чем сто лет назад, изготовленные из глины, камня, стекла, кости, металлов и из иных материалов: украшения, предметы быта, вооружения, орудия и отходы производств, предметы религиозных культов, а также остеологический материал.

Приложение 4
к приказу Министерства
культуры Пермского края
от 16.08.2016
№ СЭД-27-01-10-425

РЕЖИМ ИСПОЛЬЗОВАНИЯ
территории объекта археологического наследия –
памятника «Султанайское II, селище»

На земельных участках, в границах которых располагается объект археологического наследия – памятник «Султанайское II, селище» (далее - памятник), разрешается:

проведение работ по изучению памятника, включая работы, имеющие целью поиск и изъятие археологических предметов, на основании разрешения (открытого листа), выданного федеральным органом охраны объектов культурного наследия;

проведение работ по сохранению памятника на основании согласованных с уполномоченным органом в области сохранения, использования, популяризации и охраны объектов культурного наследия обязательных разделов об обеспечении сохранности памятника в проектах проведения земляных, строительных, мелиоративных, хозяйственных работ, работ по

использованию лесов и иных работ в границах территории памятника, или проектов обеспечения сохранности памятника либо планов проведения спасательных археологических полевых работ;

проведение земляных, строительных, мелиоративных, хозяйственных работ, работ по использованию лесов и иных работ при условии обеспечения сохранности памятника;

хозяйственная деятельность, не противоречащая требованиям обеспечения сохранности памятника и позволяющая обеспечить функционирование памятника в современных условиях;

организация обеспечения в соответствии с действующим законодательством свободного доступа граждан к памятнику;

установка информационных обозначений.



МИНИСТЕРСТВО КУЛЬТУРЫ ПЕРМСКОГО КРАЯ

П Р И К А З

16.08.2016

№ СЭД-27-01-10-426

Об установлении границ территории, предмета охраны и режима использования территории объекта археологического наследия – памятника «Красноярское I, городище»

В соответствии со статьями 5.1, 9.1, 33 Федерального закона от 25 июня 2002 г. № 73-ФЗ «Об объектах культурного наследия (памятниках истории и культуры) народов Российской Федерации», Положением о Министерстве культуры Пермского края, утвержденным Постановлением Правительства Пермского края от 13 декабря 2007 г. № 331-п

ПРИКАЗЫВАЮ:

1. Установить границы территории объекта археологического наследия – памятника «Красноярское I, городище», расположенного по адресу: Пермский край, Бардымский муниципальный район, на высоком прав. берегу р. Тулва в 350 м к юго-востоку от кладбища д. Краснояр II Бардым-

ского района, рядом с Красноярским II селищем (Пермский край, Бардымский муниципальный район, с. Краснояр-II, в 500 м к югу от кладбища, правый берегу р. Тулва) (далее – объект археологического наследия), утвердив их согласно приложениям 1, 2 к настоящему приказу.

2. Установить предмет охраны объекта археологического наследия согласно приложению 3 к настоящему приказу.

3. Установить режим использования территории объекта археологического наследия бессрочно согласно приложению 4 к настоящему приказу.

4. Настоящий приказ вступает в силу через 10 дней после дня его официального опубликования.

И.о. министра
Е.Ю. Барабина

Приложение 1
к приказу Министерства
культуры Пермского края
от 16.08.2016
№ СЭД-27-01-10-426

ОПИСАНИЕ ГРАНИЦ территории объекта археологического наследия – памятника «Красноярское I, городище»

Объект археологического наследия – памятник «Красноярское I, городище» (далее – объект археологического наследия) расположен по адресу: Пермский край, Бардымский муниципальный район, на высоком прав. берегу р. Тулва в 350 м к юго-востоку от кладбища д. Краснояр II Бардымского района, рядом с Красноярским II селищем (Пермский край, Бардымский муниципальный район, с. Краснояр-II, в 500 м к югу от кладбища, правый берегу р. Тулва).

Точка 1 границ территории объекта археологического наследия имеет общегеографические координаты 56°53'33.22»с.ш., 55°37'57.34»в.д.


Граница территории объекта археологического наследия проходит: от точки 1 восток 96,13 м до точки 2; от точки 2 на юг-юго-восток 87,46 м до точки 3; от точки 3 на юг 196,31 м до точки 4; от точки 4 на запад 70,09 м до точки 5; от точки 5 на запад-северо-запад 73,38 м до точки 6; от точки 6 на север 271,36 м до точки 1.

Координаты характерных точек
границы территории объекта археологического наследия

Наименование характерных точек границы	Координаты характерных точек границы (МСК 59)	
	X	Y
1	393652,15	2194179,32
2	393647,74	2194275,63
3	393572,85	2194320,83
4	393376,59	2194331,43
5	393359,91	2194263,29
6	393381,88	2194193,86

Приложение 2
к приказу Министерства
культуры Пермского края
от 16.08.2016
№ СЭД-27-01-10-426

ПЛАН ГРАНИЦ
территории объекта археологического наследия –
памятника «Красноярское I, городище»



Масштаб 1:5000

Приложение 3
к приказу Министерства
культуры Пермского края
от 16.08.2016
№ СЭД-27-01-10-426

ПРЕДМЕТ ОХРАНЫ
объекта археологического наследия –
памятника «Красноярское I, городище»

Предметом охраны объекта археологического наследия - памятника «Красноярское I, городище» являются:

расположенные под дерновым слоем супесчаные и суглинистые пласты грунтов различных оттенков с углистыми, зольными и иными включениями, образовавшиеся в процессе деятельности человека более чем сто лет назад и содержащие в себе археологические предметы;

полностью или частично скрытые в земле остатки и фрагменты хозяйственных, производственных, ритуальных и тому подобное сооруже-

ний, созданных человеком более чем сто лет назад (очаги, погребения, жилища, зольники, ямы и тому подобное);

полностью или частично скрытые в земле, а также находящиеся на поверхности земли целые либо фрагментированные археологические предметы, созданные человеком более чем сто лет назад, изготовленные из глины, камня, стекла, кости, металлов и из иных материалов: украшения, предметы быта, вооружения, орудия и отходы производств, предметы религиозных культов, а также остеологический материал.

Приложение 4
к приказу Министерства
культуры Пермского края
от 16.08.2016
№ СЭД-27-01-10-426

РЕЖИМ ИСПОЛЬЗОВАНИЯ
территории объекта археологического наследия –
памятника «Красноярское I, городище»

На земельных участках, в границах которых располагается объект археологического наследия – памятник «Красноярское I, городище» (далее - памятник), разрешается:

проведение работ по изучению памятника, включая работы, имеющие целью поиск и изъятие археологических предметов, на основании разрешения (открытого листа), выданного федеральным органом охраны объектов культурного наследия;

проведение работ по сохранению памятника на основании согласованных с уполномоченным органом в области сохранения, использования, популяризации и охраны объектов культурного наследия обязательных разделов об обеспечении сохранности памятника в проектах проведения земляных, строительных, мелиоративных, хозяйственных работ, работ по

использованию лесов и иных работ в границах территории памятника, или проектов обеспечения сохранности памятника либо планов проведения спасательных археологических полевых работ;

проведение земляных, строительных, мелиоративных, хозяйственных работ, работ по использованию лесов и иных работ при условии обеспечения сохранности памятника;

хозяйственная деятельность, не противоречащая требованиям обеспечения сохранности памятника и позволяющая обеспечить функционирование памятника в современных условиях;

организация обеспечения в соответствии с действующим законодательством свободного доступа граждан к памятнику; установка информационных обозначений.



МИНИСТЕРСТВО КУЛЬТУРЫ ПЕРМСКОГО КРАЯ

П Р И К А З

16.08.2016

№ СЭД-27-01-10-427

Об установлении границ территории, предмета охраны и режима использования территории объекта археологического наследия – памятника «Гарчи IV, стоянка»

В соответствии со статьями 5.1, 9.1, 33 Федерального закона от 25 июня 2002 г. № 73-ФЗ «Об объектах культурного наследия (памятниках истории и культуры) народов Российской Федерации», Положением о Министерстве культуры Пермского края, утвержденным Постановлением Правительства Пермского края от 13 декабря 2007 г. № 331-п

ПРИКАЗЫВАЮ:

1. Установить границы территории объекта археологического наследия – памятника «Гарчи IV, стоянка», расположенного по адресу: Пермский край, Юсьвинский муниципальный район, д. Усть-Пожва, в 1,9 км к юго-востоку, правый берег р. Кама (Пермский край, Юсьвинский му-

ниципальный район, д. Усть-Пожва, в 2,6 км к югу-юго-востоку, правый берег р. Кама) (далее – объект археологического наследия), утвердив их согласно приложениям 1, 2 к настоящему приказу.

2. Установить предмет охраны объекта археологического наследия согласно приложению 3 к настоящему приказу.

3. Установить режим использования территории объекта археологического наследия бессрочно согласно приложению 4 к настоящему приказу.

4. Настоящий приказ вступает в силу через 10 дней после дня его официального опубликования.

И.о. министра
Е.Ю. Барабина

Приложение 1
к приказу Министерства
культуры Пермского края
от 16.08.2016
№ СЭД-27-01-10-427

ОПИСАНИЕ ГРАНИЦ территории объекта археологического наследия – памятника «Гарчи IV, стоянка»

Объект археологического наследия – памятник «Гарчи IV, стоянка» (далее – объект археологического наследия) расположен по адресу: Пермский край, Юсьвинский муниципальный район, д. Усть-Пожва, в 1,9 км к юго-востоку, правый берег р. Кама (Пермский край, Юсьвинский муниципальный район, д. Усть-Пожва, в 2,6 км к югу-юго-востоку, правый берег р. Кама).

Точка 1 границ территории объекта археологического наследия имеет общегеографические координаты 59°2'11.68"с.ш., 56°10'9.42"в.д.

Граница территории объекта археологического наследия проходит: от точки 1 на юг 84,02 м до точки 2; от точки 2 на запад 129,28 м до точки 3; от точки 3 на север 77,11 м до точки 4; от точки 4 на восток 122,01 м до точки 1.

Координаты характерных точек
границы территории объекта археологического наследия

Наименование характерных точек границы	Координаты характерных точек границы (МСК 59)	
	X	Y
1	632132.76	2228234.14
2	632051.26	2228254.57
3	632027.54	2228127.48
4	632103.73	2228115.63

Приложение 2
к приказу Министерства
культуры Пермского края
от 16.08.2016
№ СЭД-27-01-10-427

**ПЛАН ГРАНИЦ
территории объекта археологического наследия –
памятника «Гарчи IV, стоянка»**



Масштаб 1:3500

Приложение 3
к приказу Министерства
культуры Пермского края
от 16.08.2016
№ СЭД-27-01-10-427

**ПРЕДМЕТ ОХРАНЫ
объекта археологического наследия –
памятника «Гарчи IV, стоянка»**

Предметом охраны объекта археологического наследия - памятника «Гарчи IV, стоянка» являются:

расположенные под дерновым слоем супесчаные и суглинистые пласты грунтов различных оттенков с углистыми, зольными и иными включениями, образовавшиеся в процессе деятельности человека более чем сто лет назад и содержащие в себе археологические предметы;

полностью или частично скрытые в земле остатки и фрагменты хозяйственных, производственных, ритуальных и тому подобное сооружений,

созданных человеком более чем сто лет назад (очаги, погребения, жилища, зольники, ямы и тому подобное);

полностью или частично скрытые в земле, а также находящиеся на поверхности земли целые либо фрагментированные археологические предметы, созданные человеком более чем сто лет назад, изготовленные из глины, камня, стекла, кости, металлов и из иных материалов: украшения, предметы быта, вооружения, орудия и отходы производств, предметы религиозных культов, а также остеологический материал.

Приложение 4
к приказу Министерства
культуры Пермского края
от 16.08.2016
№ СЭД-27-01-10-427

**РЕЖИМ ИСПОЛЬЗОВАНИЯ
территории объекта археологического наследия –
памятника «Гарчи IV, стоянка»**

На земельных участках, водном объекте или его части, в границах которых располагается объект археологического наследия – памятник «Гарчи IV, стоянка» (далее - памятник), разрешается:

проведение работ по изучению памятника, включая работы, имеющие целью поиск и изъятие археологических предметов, на основании разрешения (открытого листа), выданного федеральным органом охраны объектов культурного наследия;

проведение работ по сохранению памятника на основании согласованных с уполномоченным органом в области сохранения, использования, популяризации и охраны объектов культурного наследия обязательных разделов об обеспечении сохранности памятника в проектах проведения земляных, строительных, мелиоративных, хозяйственных работ, работ по

использованию лесов и иных работ в границах территории памятника, или проектов обеспечения сохранности памятника либо планов проведения спасательных археологических полевых работ;

проведение земляных, строительных, мелиоративных, хозяйственных работ, работ по использованию лесов и иных работ при условии обеспечения сохранности памятника;

хозяйственная деятельность, не противоречащая требованиям обеспечения сохранности памятника и позволяющая обеспечить функционирование памятника в современных условиях;

организация обеспечения в соответствии с действующим законодательством свободного доступа граждан к памятнику;
установка информационных обозначений.



МИНИСТЕРСТВО КУЛЬТУРЫ ПЕРМСКОГО КРАЯ

П Р И К А З

16.08.2016

№ СЭД-27-01-10-428

Об установлении границ территории, предмета охраны и режима использования территории объекта археологического наследия – памятника «Усть-Пожва IV, стоянка»

В соответствии со статьями 5.1, 9.1, 33 Федерального закона от 25 июня 2002 г. № 73-ФЗ «Об объектах культурного наследия (памятниках истории и культуры) народов Российской Федерации», Положением о Министерстве культуры Пермского края, утвержденным Постановлением Правительства Пермского края от 13 декабря 2007 г. № 331-п

ПРИКАЗЫВАЮ:

1. Установить границы территории объекта археологического наследия – памятника «Усть-Пожва IV, стоянка», расположенного по адресу: Пермский край, Юсьвинский муниципальный район, д. Усть-Пожва, вос-

точная часть, правый берег р. Кама (далее – объект археологического наследия), утвердив их согласно приложениям 1, 2 к настоящему приказу.

2. Установить предмет охраны объекта археологического наследия согласно приложению 3 к настоящему приказу.

3. Установить режим использования территории объекта археологического наследия бессрочно согласно приложению 4 к настоящему приказу.

4. Настоящий приказ вступает в силу через 10 дней после дня его официального опубликования.

И.о. министра
Е.Ю. Барабина

Приложение 1
к приказу Министерства
культуры Пермского края
от 16.08.2016
№ СЭД-27-01-10-428

ОПИСАНИЕ ГРАНИЦ территории объекта археологического наследия – памятника «Усть-Пожва IV, стоянка»

Объект археологического наследия – памятник «Усть-Пожва IV, стоянка» (далее – объект археологического наследия) расположен по адресу: Пермский край, Юсьвинский муниципальный район, д. Усть-Пожва, восточная часть, правый берег р. Кама.

Точка 1 границ территории объекта археологического наследия имеет

общегеографические координаты 59°3'35.60"с.ш., 56°9'24.95"в.д.


Граница территории объекта археологического наследия проходит: от точки 1 на юг-юго-восток 37,57 м до точки 2; от точки 2 на запад 61,98 м до точки 3; от точки 3 на север 40,98 м до точки 4; от точки 4 на восток 61,73 м до точки 1.

Координаты характерных точек
границы территории объекта археологического наследия

Наименование характерных точек границы	Координаты характерных точек границы (МСК 59)	
	X	Y
1	634733.60	2227540.21
2	634697.34	2227550.04
3	634683.15	2227489.71
4	634722.82	2227479.43

Приложение 2
к приказу Министерства
культуры Пермского края
от 16.08.2016
№ СЭД-27-01-10-428

ПЛАН ГРАНИЦ
территории объекта археологического наследия –
памятника «Усть-Пожва IV, стоянка»



Масштаб 1:2000

Приложение 3
к приказу Министерства
культуры Пермского края
от 16.08.2016
№ СЭД-27-01-10-428

ПРЕДМЕТ ОХРАНЫ
объекта археологического наследия –
памятника «Усть-Пожва IV, стоянка»

Предметом охраны объекта археологического наследия - памятника «Усть-Пожва IV, стоянка» являются:

расположенные под дерновым слоем супесчаные и суглинистые пласты грунтов различных оттенков с углистыми, зольными и иными включениями, образовавшиеся в процессе деятельности человека более чем сто лет назад и содержащие в себе археологические предметы;

полностью или частично скрытые в земле остатки и фрагменты хозяйственных, производственных, ритуальных и тому подобное сооружений,

созданных человеком более чем сто лет назад (очаги, погребения, жилища, зольники, ямы и тому подобное);

полностью или частично скрытые в земле, а также находящиеся на поверхности земли целые либо фрагментированные археологические предметы, созданные человеком более чем сто лет назад, изготовленные из глины, камня, стекла, кости, металлов и из иных материалов: украшения, предметы быта, вооружения, орудия и отходы производств, предметы религиозных культов, а также остеологический материал.

Приложение 4
к приказу Министерства
культуры Пермского края
от 16.08.2016
№ СЭД-27-01-10-428

РЕЖИМ ИСПОЛЬЗОВАНИЯ
территории объекта археологического наследия –
памятника «Усть-Пожва IV, стоянка»

На земельных участках, водном объекте или его части, в границах которых располагается объект археологического наследия – памятник «Усть-Пожва IV, стоянка» (далее - памятник), разрешается:

проведение работ по изучению памятника, включая работы, имеющие целью поиск и изъятие археологических предметов, на основании разрешения (открытого листа), выданного федеральным органом охраны объектов культурного наследия;

проведение работ по сохранению памятника на основании согласованных с уполномоченным органом в области сохранения, использования, популяризации и охраны объектов культурного наследия обязательных разделов об обеспечении сохранности памятника в проектах проведения земляных, строительных, мелиоративных, хозяйственных работ, работ по

использованию лесов и иных работ в границах территории памятника, или проектов обеспечения сохранности памятника либо планов проведения спасательных археологических полевых работ;

проведение земляных, строительных, мелиоративных, хозяйственных работ, работ по использованию лесов и иных работ при условии обеспечения сохранности памятника;

хозяйственная деятельность, не противоречащая требованиям обеспечения сохранности памятника и позволяющая обеспечить функционирование памятника в современных условиях;

организация обеспечения в соответствии с действующим законодательством свободного доступа граждан к памятнику; установка информационных обозначений.



МИНИСТЕРСТВО КУЛЬТУРЫ ПЕРМСКОГО КРАЯ

П Р И К А З

16.08.2016

№ СЭД-27-01-10-429

Об установлении границ территории, предмета охраны и режима использования территории объекта археологического наследия – ансамбля «Красноярский I, могильник»

В соответствии со статьями 5.1, 9.1, 33 Федерального закона от 25 июня 2002 г. № 73-ФЗ «Об объектах культурного наследия (памятниках истории и культуры) народов Российской Федерации», Положением о Министерстве культуры Пермского края, утвержденным Постановлением Правительства Пермского края от 13 декабря 2007 г. № 331-п

ПРИКАЗЫВАЮ:

1. Установить границы территории объекта археологического наследия – ансамбля «Красноярский I, могильник», расположенного по адресу: Пермский край, Бардымский муниципальный район, на высоком прав. берегу р.Тулва на прав. берегу небольшого ручья, впадающего в р. Тулва, в 100 м к северо-востоку от кладбища д. Краснояр II (Пермский край, Бар-

дымский муниципальный район, с. Краснояр-II, в 200 м к востоку-северо-востоку от кладбища, правый берегу р. Тулва) (далее – объект археологического наследия), утвердив их согласно приложениям 1, 2 к настоящему приказу.

2. Установить предмет охраны объекта археологического наследия согласно приложению 3 к настоящему приказу.

3. Установить режим использования территории объекта археологического наследия бессрочно согласно приложению 4 к настоящему приказу.

4. Настоящий приказ вступает в силу через 10 дней после дня его официального опубликования.

И.о. министра
Е.Ю. Барабина

Приложение 1
к приказу Министерства
культуры Пермского края
от 16.08.2016
№ СЭД-27-01-10-429

ОПИСАНИЕ ГРАНИЦ территории объекта археологического наследия – ансамбля «Красноярский I, могильник»

Объект археологического наследия – ансамбль «Красноярский I, могильник» (далее – объект археологического наследия) расположен по адресу: Пермский край, Бардымский муниципальный район, на высоком прав. берегу р.Тулва на прав. берегу небольшого ручья, впадающего в р. Тулва, в 100 м к северо-востоку от кладбища д. Краснояр II (Пермский край, Бардымский муниципальный район, с. Краснояр-II, в 200 м к востоку-северо-востоку от кладбища, правый берегу р. Тулва).

Точка 1 границ территории объекта археологического наследия имеет общегеографические координаты 56°53'50.63»с.ш., 55°38'8.85»в.д.


Граница территории объекта археологического наследия проходит: от точки 1 на север-северо-восток 84,9 м до точки 2; от точки 2 на восток 279,47 м до точки 3; от точки 3 на юг-юго-запад 136,62 м до точки 4; от точки 4 на запад-северо-запад 274,09 м до точки 1.

Координаты характерных точек границы территории объекта археологического наследия

Наименование характерных точек границы	Координаты характерных точек границы (МСК 59)	
	X	Y
1	394188,05	2194381,23
2	394270,05	2194403,28
3	394215,94	2194677,19
4	394085,31	2194635,48

Приложение 2
к приказу Министерства
культуры Пермского края
от 16.08.2016
№ СЭД-27-01-10-429

ПЛАН ГРАНИЦ
территории объекта археологического наследия –
ансамбля «Красноярский I, могильник»



Масштаб 1:5000

Приложение 3
к приказу Министерства
культуры Пермского края
от 16.08.2016
№ СЭД-27-01-10-429

ПРЕДМЕТ ОХРАНЫ
объекта археологического наследия –
ансамбля «Красноярский I, могильник»

Предметом охраны объекта археологического наследия - ансамбля «Красноярский I, могильник» являются:

расположенные под дерновым слоем супесчаные и суглинистые пласты грунтов различных оттенков с углистыми, зольными и иными включениями, образовавшиеся в процессе деятельности человека более чем сто лет назад и содержащие в себе археологические предметы;

полностью или частично скрытые в земле остатки и фрагменты хозяйственных, производственных, ритуальных и тому подобное сооружений,

созданных человеком более чем сто лет назад (очаги, погребения, жилища, зольники, ямы и тому подобное);

полностью или частично скрытые в земле, а также находящиеся на поверхности земли целые либо фрагментированные археологические предметы, созданные человеком более чем сто лет назад, изготовленные из глины, камня, стекла, кости, металлов и из иных материалов: украшения, предметы быта, вооружения, орудия и отходы производств, предметы религиозных культов, а также остеологический материал.

Приложение 4
к приказу Министерства
культуры Пермского края
от 16.08.2016
№ СЭД-27-01-10-429

РЕЖИМ ИСПОЛЬЗОВАНИЯ
территории объекта археологического наследия –
ансамбля «Красноярский I, могильник»

На земельных участках, в границах которых располагается объект археологического наследия – памятник «Красноярский I, могильник» (далее - ансамбль), разрешается:

проведение работ по изучению ансамбля, включая работы, имеющие целью поиск и изъятие археологических предметов, на основании разрешения (открытого листа), выданного федеральным органом охраны объектов культурного наследия;

проведение работ по сохранению ансамбля на основании согласованных с уполномоченным органом в области сохранения, использования, популяризации и охраны объектов культурного наследия обязательных разделов об обеспечении сохранности ансамбля в проектах проведения земляных, строительных, мелиоративных, хозяйственных работ, работ

по использованию лесов и иных работ в границах территории ансамбля, или проектов обеспечения сохранности ансамбля либо планов проведения спасательных археологических полевых работ;

проведение земляных, строительных, мелиоративных, хозяйственных работ, работ по использованию лесов и иных работ при условии обеспечения сохранности ансамбля;

хозяйственная деятельность, не противоречащая требованиям обеспечения сохранности ансамбля и позволяющая обеспечить функционирование ансамбля в современных условиях;

организация обеспечения в соответствии с действующим законодательством свободного доступа граждан к ансамблю; установка информационных обозначений.



МИНИСТЕРСТВО КУЛЬТУРЫ ПЕРМСКОГО КРАЯ

П Р И К А З

16.08.2016

№ СЭД-27-01-10-430

Об установлении границ территории, предмета охраны и режима использования территории объекта археологического наследия – памятника «Борино, поселение-городище»

В соответствии со статьями 5.1, 9.1, 33 Федерального закона от 25 июня 2002 г. № 73-ФЗ «Об объектах культурного наследия (памятниках истории и культуры) народов Российской Федерации», Положением о Министерстве культуры Пермского края, утвержденным Постановлением Правительства Пермского края от 13 декабря 2007 г. № 331-п

ПРИКАЗЫВАЮ:

1. Установить границы территории объекта археологического наследия – памятника «Борино, поселение-городище», расположенного по адресу: Пермский край, Кочевский муниципальный район, д. Борино, в 1 км к юго-востоку, урочище Курег-кар (Пермский край, Кочевский муниципальный район, д. Борино, в 1,6 км к юго-западу; Кочевское участковое лесничество, квартал 133 (часть выдела 14, часть выдела 13)) (далее – объект археологического наследия), утвердив их согласно приложениям 1, 2 к настоящему приказу.

2. Установить предмет охраны объекта археологического наследия согласно приложению 3 к настоящему приказу.

3. Установить режим использования территории объекта археологического наследия бессрочно согласно приложению 4 к настоящему приказу.

4. Настоящий приказ вступает в силу через 10 дней после дня его официального опубликования.

И.о. министра
Е.Ю. Барабина

Приложение 1
к приказу Министерства
культуры Пермского края
от 16.08.2016
№ СЭД-27-01-10-430

ОПИСАНИЕ ГРАНИЦ территории объекта археологического наследия – памятника «Борино, поселение-городище»

Объект археологического наследия – памятник «Борино, поселение-городище» (далее – объект археологического наследия) расположен по адресу: Пермский край, Кочевский муниципальный район, д. Борино, в 1 км к юго-востоку, урочище Курег-кар (Пермский край, Кочевский муниципальный район, д. Борино, в 1,6 км к юго-западу; Кочевское участковое лесничество, квартал 133 (часть выдела 14, часть выдела 13)).

Точка 1 границ территории объекта археологического наследия имеет общегеографические координаты 59°42'01.90»с.ш., 54°29'52.76»в.д.

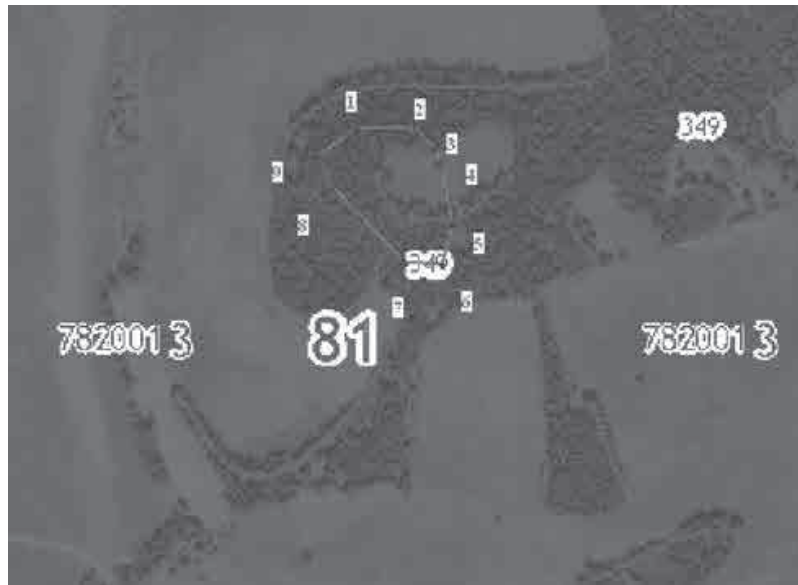
Граница территории объекта археологического наследия проходит: от точки 1 на восток 62,73 м до точки 2; от точки 2 на юго-восток 33,16 м до точки 3; от точки 3 на юг-юго-восток 17,67 м до точки 4; от точки 4 на юг 65,59 м до точки 5; от точки 5 на юг-юго-запад 44,69 м до точки 6; от точки 6 на запад 44,58 м до точки 7; от точки 7 на северо-запад 108,9 м до точки 8; от точки 8 на север-северо-запад 37,54 м до точки 9; от точки 9 на северо-восток 53,79 м до точки 1.

Координаты характерных точек
границы территории объекта археологического наследия

Наименование характерных точек границы	Координаты характерных точек границы (МСК 59)	
	X	Y
1	706368.40	1303472.55
2	706370.57	1303535.24
3	706345.56	1303557.02
4	706328.76	1303562.49
5	706264.70	1303576.56
6	706221.70	1303564.40
7	706225.01	1303522.95
8	706304.46	1303448.47
9	706336.64	1303429.14

Приложение 2
к приказу Министерства
культуры Пермского края
от 16.08.2016
№ СЭД-27-01-10-430

ПЛАН ГРАНИЦ
территории объекта археологического наследия –
памятника «Борино, поселение-городище»



Масштаб 1:5000

Приложение 3
к приказу Министерства
культуры Пермского края
от 16.08.2016
№ СЭД-27-01-10-430

ПРЕДМЕТ ОХРАНЫ
объекта археологического наследия –
памятника «Борино, поселение-городище»

Предметом охраны объекта археологического наследия - памятника «Борино, поселение-городище» являются:

расположенные под дерновым слоем супесчаные и суглинистые пласты грунтов различных оттенков с углистыми, зольными и иными включениями, образовавшиеся в процессе деятельности человека более чем сто лет назад и содержащие в себе археологические предметы;

полностью или частично скрытые в земле остатки и фрагменты оборонительных, хозяйственных, производственных, ритуальных и тому по-

добное сооружений, созданных человеком более чем сто лет назад (очаги, погребения, жилища, зольники, ямы и тому подобное);

полностью или частично скрытые в земле, а также находящиеся на поверхности земли целые либо фрагментированные археологические предметы, созданные человеком более чем сто лет назад, изготовленные из глины, камня, стекла, кости, металлов и из иных материалов: украшения, предметы быта, вооружения, орудия и отходы производств, предметы религиозных культов, а также остеологический материал.

Приложение 4
к приказу Министерства
культуры Пермского края
от 16.08.2016
№ СЭД-27-01-10-430

РЕЖИМ ИСПОЛЬЗОВАНИЯ
территории объекта археологического наследия –
памятника «Борино, поселение-городище»

На земельных участках, в границах которых располагается объект археологического наследия – памятник «Борино, поселение-городище» (далее - памятник), разрешается:

проведение работ по изучению памятника, включая работы, имеющие целью поиск и изъятие археологических предметов, на основании разрешения (открытого листа), выданного федеральным органом охраны объектов культурного наследия;

проведение работ по сохранению памятника на основании согласованных с уполномоченным органом в области сохранения, использования, популяризации и охраны объектов культурного наследия обязательных разделов об обеспечении сохранности памятника в проектах проведения земляных, строительных, мелиоративных, хозяйственных работ, работ по

использованию лесов и иных работ в границах территории памятника, или проектов обеспечения сохранности памятника либо планов проведения спасательных археологических полевых работ;

проведение земляных, строительных, мелиоративных, хозяйственных работ, работ по использованию лесов и иных работ при условии обеспечения сохранности памятника;

хозяйственная деятельность, не противоречащая требованиям обеспечения сохранности памятника и позволяющая обеспечить функционирование памятника в современных условиях;

организация обеспечения в соответствии с действующим законодательством свободного доступа граждан к памятнику;
установка информационных обозначений.



МИНИСТЕРСТВО КУЛЬТУРЫ ПЕРМСКОГО КРАЯ

П Р И К А З

16.08.2016

№ СЭД-27-01-10-431

Об установлении границ территории, предмета охраны и режима использования территории объекта археологического наследия – памятника «Ерзовка III, поселение»

В соответствии со статьями 5.1, 9.1, 33 Федерального закона от 25 июня 2002 г. № 73-ФЗ «Об объектах культурного наследия (памятниках истории и культуры) народов Российской Федерации», Положением о Министерстве культуры Пермского края, утвержденным Постановлением Правительства Пермского края от 13 декабря 2007 г. № 331-п

ПРИКАЗЫВАЮ:

1. Установить границы территории объекта археологического наследия – памятника «Ерзовка III, поселение», расположенного по адресу: Пермский край, Частинский муниципальный район, с. Ерзовка, в 1,9 км к востоку от северной окраины, левый берег р. Частая (Пермский край, Частинский район, в 1,45 км к востоку-северо-востоку от восточной окраи-

ны д. Ерзовка, левый берег р. Частая; Осинское лесничество, Крыловское участковое лесничество (СПК «Комарово»), квартал 4 (часть выдела 18)) (далее – объект археологического наследия), утвердив их согласно приложениям 1, 2 к настоящему приказу.

2. Установить предмет охраны объекта археологического наследия согласно приложению 3 к настоящему приказу.

3. Установить режим использования территории объекта археологического наследия бессрочно согласно приложению 4 к настоящему приказу.

4. Настоящий приказ вступает в силу через 10 дней после дня его официального опубликования.

И.о. министра
Е.Ю. Барабина

Приложение 1
к приказу Министерства
культуры Пермского края
от 16.08.2016
№ СЭД-27-01-10-431

ОПИСАНИЕ ГРАНИЦ территории объекта археологического наследия – памятника «Ерзовка III, поселение»

Объект археологического наследия – памятник «Ерзовка III, поселение» (далее – объект археологического наследия) расположен по адресу: Пермский край, Частинский муниципальный район, с. Ерзовка, в 1,9 км к востоку от северной окраины, левый берег р. Частая (Пермский край, Частинский район, в 1,45 км к востоку-северо-востоку от восточной окраины д. Ерзовка, левый берег р. Частая; Осинское лесничество, Крыловское участковое лесничество (СПК «Комарово»), квартал 4 (часть выдела 18)).

Точка 1 границ территории объекта археологического наследия имеет общегеографические координаты 57°20'27,00»с.ш., 55°00'16,10»в.д.

Граница территории объекта археологического наследия проходит: от точки 1 на восток-северо-восток 50,38 м до точки 2; от точки 2 на юго-восток 84,78 м до точки 3; от точки 3 на запад-юго-запад 46,16 м до точки 4; от точки 4 на север-северо-запад 83,00 м до точки 1.

Координаты характерных точек
границы территории объекта археологического наследия

Наименование характерных точек границы	Координаты характерных точек границы (МСК 59)	
	X	Y
1	444137,68	1337674,43
2	444157,24	1337720,86
3	444077,39	1337749,34
4	444061,00	1337706,19

Приложение 2
к приказу Министерства
культуры Пермского края
от 16.08.2016
№ СЭД-27-01-10-431

ПЛАН ГРАНИЦ
территории объекта археологического наследия –
памятника «Ерзовка III, поселение»



Масштаб 1:10000

Приложение 3
к приказу Министерства
культуры Пермского края
от 16.08.2016
№ СЭД-27-01-10-431

ПРЕДМЕТ ОХРАНЫ
объекта археологического наследия –
памятника «Ерзовка III, поселение»

Предметом охраны объекта археологического наследия - памятника «Ерзовка III, поселение» являются:

расположенные под дерновым слоем супесчаные и суглинистые пласты грунтов различных оттенков с углистыми, зольными и иными включениями, образовавшиеся в процессе деятельности человека более чем сто лет назад и содержащие в себе археологические предметы;

полностью или частично скрытые в земле остатки и фрагменты хозяйственных, производственных, ритуальных и тому подобное сооруже-

ний, созданных человеком более чем сто лет назад (очаги, погребения, жилища, зольники, ямы и тому подобное);

полностью или частично скрытые в земле, а также находящиеся на поверхности земли целые либо фрагментированные археологические предметы, созданные человеком более чем сто лет назад, изготовленные из глины, камня, стекла, кости, металлов и из иных материалов: украшения, предметы быта, вооружения, орудия и отходы производств, предметы религиозных культов, а также остеологический материал.

Приложение 4
к приказу Министерства
культуры Пермского края
от 16.08.2016
№ СЭД-27-01-10-431

РЕЖИМ ИСПОЛЬЗОВАНИЯ
территории объекта археологического наследия –
памятника «Ерзовка III, поселение»

На земельных участках, водном объекте или его части, в границах которых располагается объект археологического наследия – памятник «Ерзовка III, поселение» (далее - памятник), разрешается:

проведение работ по изучению памятника, включая работы, имеющие целью поиск и изъятие археологических предметов, на основании разрешения (открытого листа), выданного федеральным органом охраны объектов культурного наследия;

проведение работ по сохранению памятника на основании согласованных с уполномоченным органом в области сохранения, использования, популяризации и охраны объектов культурного наследия обязательных разделов об обеспечении сохранности памятника в проектах проведения земляных, строительных, мелиоративных, хозяйственных работ, работ по

использованию лесов и иных работ в границах территории памятника, или проектов обеспечения сохранности памятника либо планов проведения спасательных археологических полевых работ;

проведение земляных, строительных, мелиоративных, хозяйственных работ, работ по использованию лесов и иных работ при условии обеспечения сохранности памятника;

хозяйственная деятельность, не противоречащая требованиям обеспечения сохранности памятника и позволяющая обеспечить функционирование памятника в современных условиях;

организация обеспечения в соответствии с действующим законодательством свободного доступа граждан к памятнику; установка информационных обозначений.



МИНИСТЕРСТВО КУЛЬТУРЫ ПЕРМСКОГО КРАЯ

П Р И К А З

16.08.2016

№ СЭД-27-01-10-432

Об установлении границ территории, предмета охраны и режима использования территории объекта археологического наследия – памятника «Гарчи VI, стоянка»

В соответствии со статьями 5.1, 9.1, 33 Федерального закона от 25 июня 2002 г. № 73-ФЗ «Об объектах культурного наследия (памятниках истории и культуры) народов Российской Федерации», Положением о Министерстве культуры Пермского края, утвержденным Постановлением Правительства Пермского края от 13 декабря 2007 г. № 331-п

ПРИКАЗЫВАЮ:

1. Установить границы территории объекта археологического наследия – памятника «Гарчи VI, стоянка», расположенного по адресу: Пермский край, Юсьвинский муниципальный район, д. Усть-Пожва, в 1,6 км к ЮВ, правый берег р. Кама (Пермский край, Юсьвинский муниципальный

район, д. Усть-Пожва, в 2,15 км к югу-юго-востоку, правый берег р. Кама) (далее – объект археологического наследия), утвердив их согласно приложениям 1, 2 к настоящему приказу.

2. Установить предмет охраны объекта археологического наследия согласно приложению 3 к настоящему приказу.

3. Установить режим использования территории объекта археологического наследия бессрочно согласно приложению 4 к настоящему приказу.

4. Настоящий приказ вступает в силу через 10 дней после дня его официального опубликования.

И.о. министра
Е.Ю. Барабина

Приложение 1
к приказу Министерства
культуры Пермского края
от 16.08.2016
№ СЭД-27-01-10-432

ОПИСАНИЕ ГРАНИЦ территории объекта археологического наследия – памятника «Гарчи VI, стоянка»

Объект археологического наследия – памятник «Гарчи VI, стоянка» (далее – объект археологического наследия) расположен по адресу: Пермский край, Юсьвинский муниципальный район, д. Усть-Пожва, в 1,6 км к ЮВ, правый берег р. Кама (Пермский край, Юсьвинский муниципальный район, д. Усть-Пожва, в 2,15 км к югу-юго-востоку, правый берег р. Кама).

Точка 1 границ территории объекта археологического наследия имеет

общегеографические координаты 59°2'21.93"с.ш., 56°10'0.61"в.д.

Граница территории объекта археологического наследия проходит: от точки 1 на юг-юго-восток 59,29 м до точки 2; от точки 2 на запад 93,66 м до точки 3; от точки 3 на север-северо-запад 67,25 м до точки 4; от точки 4 на восток 88,19 м до точки 1.

Координаты характерных точек
границы территории объекта археологического наследия

Наименование характерных точек границы	Координаты характерных точек границы (МСК 59)	
	X	Y
1	632450.73	2228095.30
2	632399.50	2228125.15
3	632376.19	2228034.43
4	632432.97	2228008.92

Приложение 2
к приказу Министерства
культуры Пермского края
от 16.08.2016
№ СЭД-27-01-10-432

ПЛАН ГРАНИЦ
территории объекта археологического наследия –
памятника «Гарчи VI, стоянка»



Масштаб 1:3500

Приложение 3
к приказу Министерства
культуры Пермского края
от 16.08.2016
№ СЭД-27-01-10-432

ПРЕДМЕТ ОХРАНЫ
объекта археологического наследия –
памятника «Гарчи VI, стоянка»

Предметом охраны объекта археологического наследия - памятника «Гарчи VI, стоянка» являются:

расположенные под дерновым слоем супесчаные и суглинистые пласты грунтов различных оттенков с углистыми, зольными и иными включениями, образовавшиеся в процессе деятельности человека более чем сто лет назад и содержащие в себе археологические предметы;

полностью или частично скрытые в земле остатки и фрагменты хозяйственных, производственных, ритуальных и тому подобное сооруже-

ний, созданных человеком более чем сто лет назад (очаги, погребения, жилища, зольники, ямы и тому подобное);

полностью или частично скрытые в земле, а также находящиеся на поверхности земли целые либо фрагментированные археологические предметы, созданные человеком более чем сто лет назад, изготовленные из глины, камня, стекла, кости, металлов и из иных материалов: украшения, предметы быта, вооружения, орудия и отходы производств, предметы религиозных культов, а также остеологический материал.

Приложение 4
к приказу Министерства
культуры Пермского края
от 16.08.2016
№ СЭД-27-01-10-432

РЕЖИМ ИСПОЛЬЗОВАНИЯ
территории объекта археологического наследия –
памятника «Гарчи VI, стоянка»

На земельных участках, водном объекте или его части, в границах которых располагается объект археологического наследия – памятник «Гарчи VI, стоянка» (далее - памятник), разрешается:

проведение работ по изучению памятника, включая работы, имеющие целью поиск и изъятие археологических предметов, на основании разрешения (открытого листа), выданного федеральным органом охраны объектов культурного наследия;

проведение работ по сохранению памятника на основании согласованных с уполномоченным органом в области сохранения, использования, популяризации и охраны объектов культурного наследия обязательных разделов об обеспечении сохранности памятника в проектах проведения земляных, строительных, мелиоративных, хозяйственных работ, работ по

использованию лесов и иных работ в границах территории памятника, или проектов обеспечения сохранности памятника либо планов проведения спасательных археологических полевых работ;

проведение земляных, строительных, мелиоративных, хозяйственных работ, работ по использованию лесов и иных работ при условии обеспечения сохранности памятника;

хозяйственная деятельность, не противоречащая требованиям обеспечения сохранности памятника и позволяющая обеспечить функционирование памятника в современных условиях;

организация обеспечения в соответствии с действующим законодательством свободного доступа граждан к памятнику;

установка информационных обозначений.



МИНИСТЕРСТВО КУЛЬТУРЫ ПЕРМСКОГО КРАЯ

П Р И К А З

16.08.2016

№ СЭД-27-01-10-433

Об установлении границ территории, предмета охраны и режима использования территории объекта археологического наследия – памятника «Шалимята I, селище»

В соответствии со статьями 5.1, 9.1, 33 Федерального закона от 25 июня 2002 г. № 73-ФЗ «Об объектах культурного наследия (памятниках истории и культуры) народов Российской Федерации», Положением о Министерстве культуры Пермского края, утвержденным Постановлением Правительства Пермского края от 13 декабря 2007 г. № 331-п

ПРИКАЗЫВАЮ:

1. Установить границы территории объекта археологического наследия – памятника «Шалимята I, селище», расположенного по адресу: Пермский край, Карагайский муниципальный район, д. Шалимята, в 0,8 км к северу, левый берег р. Лопва (Пермский край, Карагайский муниципальный район, д. Шалимята, в 1,1 км к северу, левый берег р. Язьва;

Сивинское лесничество, Карагайское участковое лесничество (колхоз «Заветы Ильича»), квартал 6 (выдел 30)) (далее – объект археологического наследия), утвердив их согласно приложениям 1, 2 к настоящему приказу.

2. Установить предмет охраны объекта археологического наследия согласно приложению 3 к настоящему приказу.

3. Установить режим использования территории объекта археологического наследия бессрочно согласно приложению 4 к настоящему приказу.

4. Настоящий приказ вступает в силу через 10 дней после дня его официального опубликования.

И.о. министра
Е.Ю. Барабина

Приложение 1
к приказу Министерства
культуры Пермского
края
от 16.08.2016
№ СЭД-27-01-10-433

ОПИСАНИЕ ГРАНИЦ территории объекта археологического наследия – памятника «Шалимята I, селище»

Объект археологического наследия – памятник «Шалимята I, селище» (далее – объект археологического наследия) расположен по адресу: Пермский край, Карагайский муниципальный район, д. Шалимята, в 0,8 км к северу, левый берег р. Лопва (Пермский край, Карагайский муниципальный район, д. Шалимята, в 1,1 км к северу, левый берег р. Язьва; Сивинское лесничество, Карагайское участковое лесничество (колхоз «Заветы Ильича»), квартал 6 (выдел 30)).

Точка 1 границ территории объекта археологического наследия имеет общегеографические координаты 58°27'47.21»с.ш., 54°54'14.40»в.д.

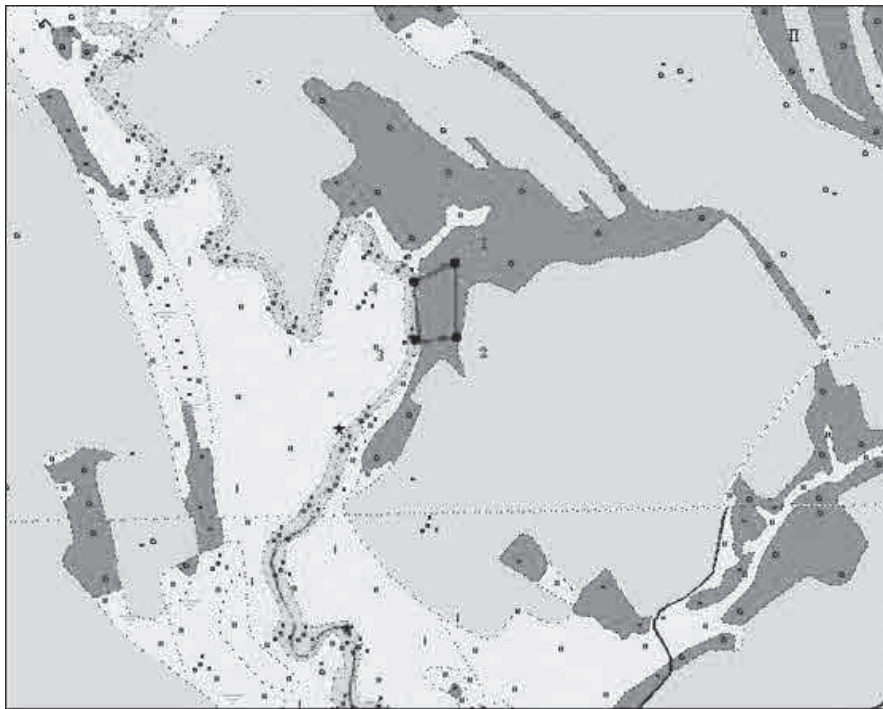
Граница территории объекта археологического наследия проходит: от точки 1 на юг 145,43 м до точки 2; от точки 2 на запад 78,89 м до точки 3; от точки 3 на север 112,63 м до точки 4; от точки 4 на восток-северо-восток 86,85 м до точки 1.

Координаты характерных точек
границы территории объекта археологического наследия

Наименование характерных точек границы	Координаты характерных точек границы (МСК 59)	
	X	Y
1	568992,48	1329123,31
2	568847,07	1329125,59
3	568841,77	1329046,88
4	568954,39	1329045,26

Приложение 2
к приказу Министерства
культуры Пермского края
от 16.08.2016
№ СЭД-27-01-10-433

**ПЛАН ГРАНИЦ
территории объекта археологического наследия –
памятника «Шалимята I, селище»**



Масштаб 1:10000

Приложение 3
к приказу Министерства
культуры Пермского края
от 16.08.2016
№ СЭД-27-01-10-433

**ПРЕДМЕТ ОХРАНЫ
объекта археологического наследия –
памятника «Шалимята I, селище»**

Предметом охраны объекта археологического наследия - памятника «Шалимята I, селище» являются:

расположенные под дерновым слоем супесчаные и суглинистые пласты грунтов различных оттенков с углистыми, зольными и иными включениями, образовавшиеся в процессе деятельности человека более чем сто лет назад и содержащие в себе археологические предметы;

полностью или частично скрытые в земле остатки и фрагменты хозяйственных, производственных, ритуальных и тому подобное сооружений,

созданных человеком более чем сто лет назад (очаги, погребения, жилища, зольники, ямы и тому подобное);

полностью или частично скрытые в земле, а также находящиеся на поверхности земли целые либо фрагментированные археологические предметы, созданные человеком более чем сто лет назад, изготовленные из глины, камня, стекла, кости, металлов и из иных материалов: украшения, предметы быта, вооружения, орудия и отходы производств, предметы религиозных культов, а также остеологический материал.

Приложение 4
к приказу Министерства
культуры Пермского края
от 16.08.2016
№ СЭД-27-01-10-433

**РЕЖИМ ИСПОЛЬЗОВАНИЯ
территории объекта археологического наследия –
памятника «Шалимята I, селище»**

На земельных участках, в границах которых располагается объект археологического наследия – памятник «Шалимята I, селище» (далее - памятник), разрешается:

проведение работ по изучению памятника, включая работы, имеющие целью поиск и изъятие археологических предметов, на основании разрешения (открытого листа), выданного федеральным органом охраны объектов культурного наследия;

проведение работ по сохранению памятника на основании согласованных с уполномоченным органом в области сохранения, использования, популяризации и охраны объектов культурного наследия обязательных разделов об обеспечении сохранности памятника в проектах проведения земляных, строительных, мелиоративных, хозяйственных работ, работ по

использованию лесов и иных работ в границах территории памятника, или проектов обеспечения сохранности памятника либо планов проведения спасательных археологических полевых работ;

проведение земляных, строительных, мелиоративных, хозяйственных работ, работ по использованию лесов и иных работ при условии обеспечения сохранности памятника;

хозяйственная деятельность, не противоречащая требованиям обеспечения сохранности памятника и позволяющая обеспечить функционирование памятника в современных условиях;

организация обеспечения в соответствии с действующим законодательством свободного доступа граждан к памятнику;
установка информационных обозначений



МИНИСТЕРСТВО КУЛЬТУРЫ ПЕРМСКОГО КРАЯ

П Р И К А З

16.08.2016

№ СЭД-27-01-10-434

Об установлении границ территории, предмета охраны и режима использования территории объекта археологического наследия – памятника «Пасечное V, селище»

В соответствии со статьями 5.1, 9.1, 33 Федерального закона от 25 июня 2002 г. № 73-ФЗ «Об объектах культурного наследия (памятниках истории и культуры) народов Российской Федерации», Положением о Министерстве культуры Пермского края, утвержденным Постановлением Правительства Пермского края от 13 декабря 2007 г. № 331-п

ПРИКАЗЫВАЮ:

1. Установить границы территории объекта археологического наследия – памятника «Пасечное V, селище», расположенного по адресу: Пермский край, Еловский муниципальный район, лев. берег р. Становая, в 1,5 км к западу от д. Сосновка Калиновской с/а (Пермский край, Еловский

муниципальный район, в 1,7 км к западу от д. Сосновка, левый берег р. Становая) (далее – объект археологического наследия), утвердив их согласно приложениям 1, 2 к настоящему приказу.

2. Установить предмет охраны объекта археологического наследия согласно приложению 3 к настоящему приказу.

3. Установить режим использования территории объекта археологического наследия бессрочно согласно приложению 4 к настоящему приказу.

4. Настоящий приказ вступает в силу через 10 дней после дня его официального опубликования.

И.о. министра
Е.Ю. Барабина

Приложение 1
к приказу Министерства
культуры Пермского края
от 16.08.2016
№ СЭД-27-01-10-434

ОПИСАНИЕ ГРАНИЦ территории объекта археологического наследия – памятника «Пасечное V, селище»

Объект археологического наследия – памятник «Пасечное V, селище» (далее – объект археологического наследия) расположен по адресу: Пермский край, Еловский муниципальный район, лев. берег р. Становая, в 1,5 км к западу от д. Сосновка Калиновской с/а (Пермский край, Еловский муниципальный район, в 1,7 км к западу от д. Сосновка, левый берег р. Становая).

Точка 1 границ территории объекта археологического наследия имеет общегеографические координаты 57°0'9.53"с.ш., 54°45'55.73"в.д.

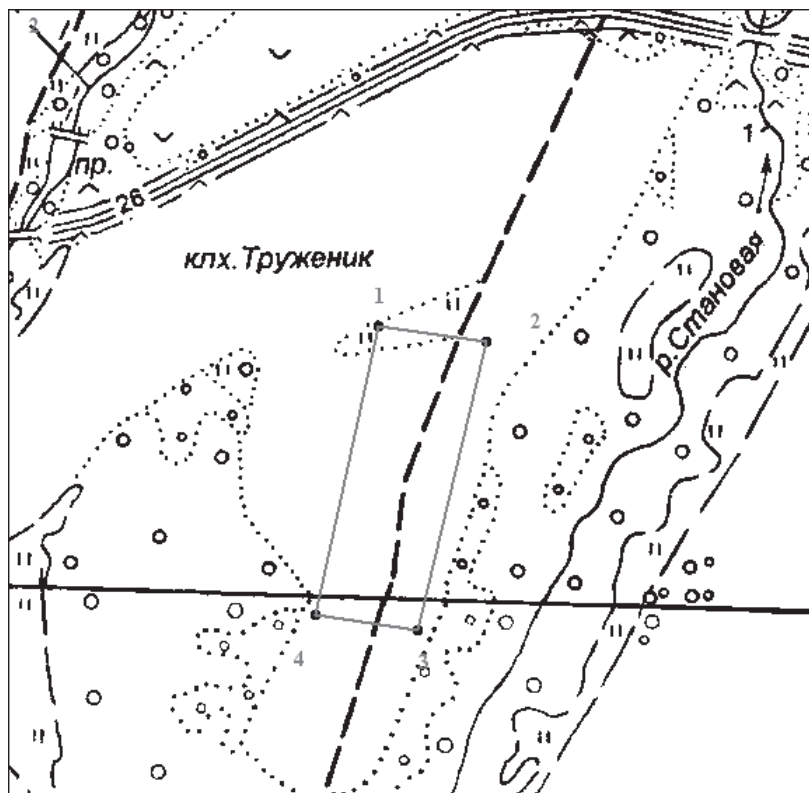
Граница территории объекта археологического наследия проходит: от точки 1 на восток 103,1 м до точки 2; от точки 2 на юг 279,87 м до точки 3; от точки 3 на запад 98,34 м до точки 4; от точки 4 на север 279,58 м до точки 1.

Координаты характерных точек
границы территории объекта археологического наследия

Наименование характерных точек границы	Координаты характерных точек границы (МСК 59)	
	X	Y
1	406197,59	1323956,32
2	406187,97	1324058,97
3	405912,63	1324008,83
4	405921,72	1323910,91

Приложение 2
к приказу Министерства
культуры Пермского края
от 16.08.2016
№ СЭД-27-01-10-434

ПЛАН ГРАНИЦ
территории объекта археологического наследия –
памятника «Пасечное V, селище»



Масштаб 1:5000

Приложение 3
к приказу Министерства
культуры Пермского края
от 16.08.2016
№ СЭД-27-01-10-434

ПРЕДМЕТ ОХРАНЫ
объекта археологического наследия –
памятника «Пасечное V, селище»

Предметом охраны объекта археологического наследия - памятника «Пасечное V, селище» являются:

расположенные под дерновым слоем супесчаные и суглинистые пласты грунтов различных оттенков с углистыми, зольными и иными включениями, образовавшиеся в процессе деятельности человека более чем сто лет назад и содержащие в себе археологические предметы;

полностью или частично скрытые в земле остатки и фрагменты хозяйственных, производственных, ритуальных и тому подобное сооруже-

ний, созданных человеком более чем сто лет назад (очаги, погребения, жилища, зольники, ямы и тому подобное);

полностью или частично скрытые в земле, а также находящиеся на поверхности земли целые либо фрагментированные археологические предметы, созданные человеком более чем сто лет назад, изготовленные из глины, камня, стекла, кости, металлов и из иных материалов: украшения, предметы быта, вооружения, орудия и отходы производств, предметы религиозных культов, а также остеологический материал.

Приложение 4
к приказу Министерства
культуры Пермского края
от 16.08.2016
№ СЭД-27-01-10-434

**РЕЖИМ ИСПОЛЬЗОВАНИЯ
территории объекта археологического наследия –
памятника «Пасечное V, селище»**

На земельных участках, в границах которых располагается объект археологического наследия – памятник «Пасечное V, селище» (далее - памятник), разрешается:

проведение работ по изучению памятника, включая работы, имеющие целью поиск и изъятие археологических предметов, на основании разрешения (открытого листа), выданного федеральным органом охраны объектов культурного наследия;

проведение работ по сохранению памятника на основании согласованных с уполномоченным органом в области сохранения, использования, популяризации и охраны объектов культурного наследия обязательных разделов об обеспечении сохранности памятника в проектах проведения земляных, строительных, мелиоративных, хозяйственных работ, работ по

использованию лесов и иных работ в границах территории памятника, или проектов обеспечения сохранности памятника либо планов проведения спасательных археологических полевых работ;

проведение земляных, строительных, мелиоративных, хозяйственных работ, работ по использованию лесов и иных работ при условии обеспечения сохранности памятника;

хозяйственная деятельность, не противоречащая требованиям обеспечения сохранности памятника и позволяющая обеспечить функционирование памятника в современных условиях;

организация обеспечения в соответствии с действующим законодательством свободного доступа граждан к памятнику;
установка информационных обозначений.



МИНИСТЕРСТВО КУЛЬТУРЫ ПЕРМСКОГО КРАЯ

П Р И К А З

16.08.2016

№ СЭД-27-01-10-435

Об установлении границ территории, предмета охраны и режима использования территории объекта археологического наследия – ансамбля «Загарский, могильник»

В соответствии со статьями 5.1, 9.1, 33 Федерального закона от 25 июня 2002 г. № 73-ФЗ «Об объектах культурного наследия (памятниках истории и культуры) народов Российской Федерации», Положением о Министерстве культуры Пермского края, утвержденным Постановлением Правительства Пермского края от 13 декабря 2007 г. № 331-п

ПРИКАЗЫВАЮ:

1. Установить границы территории объекта археологического наследия – ансамбля «Загарский, могильник», расположенного по адресу: Пермский край, Юсьвинский муниципальный район, д. Соболево, в цен-

тральной части, в 0,1 км к северо-востоку от моста через ручей, протекающий по юго-западной окраине деревни (далее – объект археологического наследия), утвердив их согласно приложениям 1, 2 к настоящему приказу.

2. Установить предмет охраны объекта археологического наследия согласно приложению 3 к настоящему приказу.

3. Установить режим использования территории объекта археологического наследия бессрочно согласно приложению 4 к настоящему приказу.

4. Настоящий приказ вступает в силу через 10 дней после дня его официального опубликования.

И.о. министра
Е.Ю. Барабина

Приложение 1
к приказу Министерства
культуры Пермского края
от 16.08.2016
№ СЭД-27-01-10-435

ОПИСАНИЕ ГРАНИЦ территории объекта археологического наследия – ансамбля «Загарский, могильник»

Объект археологического наследия – ансамбль «Загарский, могильник» (далее – объект археологического наследия) расположен по адресу: Пермский край, Юсьвинский муниципальный район, д. Соболево, в центральной части, в 0,1 км к северо-востоку от моста через ручей, протекающий по юго-западной окраине деревни.

Точка 1 границ территории объекта археологического наследия имеет

общегеографические координаты 58°57'50.60»с.ш., 55°39'58.52»в.д.

Граница территории объекта археологического наследия проходит: от точки 1 на юго-восток 201,2 м до точки 2; от точки 2 на юго-запад 57,73 м до точки 3; от точки 3 на северо-запад 200,38 м до точки 4; от точки 4 на северо-восток 60,17 м до точки 1.

Координаты характерных точек
границы территории объекта археологического наследия

Наименование характерных точек границы	Координаты характерных точек границы (МСК 59)	
	X	Y
1	624328.22	2199247.18
2	624205.58	2199406.68
3	624162.01	2199368.81
4	624282.17	2199208.45

Приложение 2
к приказу Министерства
культуры Пермского края
от 16.08.2016
№ СЭД-27-01-10-435

**ПЛАН ГРАНИЦ
территории объекта археологического наследия –
ансамбля «Загарский, могильник»**



Масштаб 1:3500

Приложение 3
к приказу Министерства
культуры Пермского края
от 16.08.2016
№ СЭД-27-01-10-435

**ПРЕДМЕТ ОХРАНЫ
объекта археологического наследия –
ансамбля «Загарский, могильник»**

Предметом охраны объекта археологического наследия - ансамбля «Загарский, могильник» являются:

расположенные под дерновым слоем супесчаные и суглинистые пласты грунтов различных оттенков с углистыми, зольными и иными включениями, образовавшиеся в процессе деятельности человека более чем сто лет назад и содержащие в себе археологические предметы;

полностью или частично скрытые в земле остатки и фрагменты хозяйственных, производственных, ритуальных и тому подобное сооружений,

созданных человеком более чем сто лет назад (очаги, погребения, жилища, зольники, ямы и тому подобное);

полностью или частично скрытые в земле, а также находящиеся на поверхности земли целые либо фрагментированные археологические предметы, созданные человеком более чем сто лет назад, изготовленные из глины, камня, стекла, кости, металлов и из иных материалов: украшения, предметы быта, вооружения, орудия и отходы производств, предметы религиозных культов, а также остеологический материал.

Приложение 4
к приказу Министерства
культуры Пермского края
от 16.08.2016
№ СЭД-27-01-10-435

**РЕЖИМ ИСПОЛЬЗОВАНИЯ
территории объекта археологического наследия –
ансамбля «Загарский, могильник»**

На земельных участках, в границах которых располагается объект археологического наследия – ансамбль «Загарский, могильник» (далее - ансамбль), разрешается:

проведение работ по изучению ансамбля, включая работы, имеющие целью поиск и изъятие археологических предметов, на основании разрешения (открытого листа), выданного федеральным органом охраны объектов культурного наследия;

проведение работ по сохранению ансамбля на основании согласованных с уполномоченным органом в области сохранения, использования, популяризации и охраны объектов культурного наследия обязательных разделов об обеспечении сохранности ансамбля в проектах проведения земляных, строительных, мелиоративных, хозяйственных работ, работ

по использованию лесов и иных работ в границах территории ансамбля, или проектов обеспечения сохранности ансамбля либо планов проведения спасательных археологических полевых работ;

проведение земляных, строительных, мелиоративных, хозяйственных работ, работ по использованию лесов и иных работ при условии обеспечения сохранности ансамбля;

хозяйственная деятельность, не противоречащая требованиям обеспечения сохранности ансамбля и позволяющая обеспечить функционирование ансамбля в современных условиях;

организация обеспечения в соответствии с действующим законодательством свободного доступа граждан к ансамблю;
установка информационных обозначений.



МИНИСТЕРСТВО КУЛЬТУРЫ ПЕРМСКОГО КРАЯ

П Р И К А З

16.08.2016

№ СЭД-27-01-10-436

Об установлении границ территории, предмета охраны и режима использования территории объекта археологического наследия – памятника «Вакино, селище»

В соответствии со статьями 5.1, 9.1, 33 Федерального закона от 25 июня 2002 г. № 73-ФЗ «Об объектах культурного наследия (памятниках истории и культуры) народов Российской Федерации», Положением о Министерстве культуры Пермского края, утвержденным Постановлением Правительства Пермского края от 13 декабря 2007 г. № 331-п

ПРИКАЗЫВАЮ:

1. Установить границы территории объекта археологического наследия – памятника «Вакино, селище», расположенного по адресу: Пермский край, Юсьвинский муниципальный район, д. Вакино, в 0,5 км к юго-вос-

току, правый берег р. Исыл (далее – объект археологического наследия), утвердив их согласно приложениям 1, 2 к настоящему приказу.

2. Установить предмет охраны объекта археологического наследия согласно приложению 3 к настоящему приказу.

3. Установить режим использования территории объекта археологического наследия бессрочно согласно приложению 4 к настоящему приказу.

4. Настоящий приказ вступает в силу через 10 дней после дня его официального опубликования.

И.о. министра
Е.Ю. Барабина

Приложение 1
к приказу Министерства
культуры Пермского края
от 16.08.2016
№ СЭД-27-01-10-436

ОПИСАНИЕ ГРАНИЦ территории объекта археологического наследия – памятника «Вакино, селище»

Объект археологического наследия – памятник «Вакино, селище» (далее – объект археологического наследия) расположен по адресу: Пермский край, Юсьвинский муниципальный район, д. Вакино, в 0,5 км к юго-востоку, правый берег р. Исыл.

Точка 1 границ территории объекта археологического наследия имеет общегеографические координаты 59°10'10.58»с.ш., 55°32'2.28»в.д.

Граница территории объекта археологического наследия проходит:


от точки 1 на восток-юго-восток 90,93 м до точки 2; от точки 2 на юго-юго-восток 91,03 м до точки 3; от точки 3 на юго-запад 77,8 м до точки 4; от точки 4 на запад-северо-запад 60,44 м до точки 5; от точки 5 на северо-запад 94,51 м до точки 6; от точки 6 на север-северо-восток 25,53 м до точки 7; от точки 7 на север 26,01 м до точки 8; от точки 8 на восток-северо-восток 40,54 м до точки 9; от точки 9 на восток-северо-восток 44,13 м до точки 1.

Координаты характерных точек
границы территории объекта археологического наследия

Наименование характерных точек границы	Координаты характерных точек границы (МСК 59)	
	X	Y
1	647 331,78	2 191 984,51
2	647 282,31	2 192 060,80
3	647 196,14	2 192 090,16
4	647 150,68	2 192 027,02
5	647 181,80	2 191 975,21
6	647 244,47	2 191 904,47
7	647 268,94	2 191 911,75
8	647 294,74	2 191 908,44
9	647 313,92	2 191 944,16

Приложение 2
к приказу Министерства
культуры Пермского края
от 16.08.2016
№ СЭД-27-01-10-436

СХЕМА ГРАНИЦ
территории объекта археологического наследия –
памятника «Вакино, селище»



Приложение 3
к приказу Министерства
культуры Пермского края
от 16.08.2016
№ СЭД-27-01-10-436

ПРЕДМЕТ ОХРАНЫ
объекта археологического наследия –
памятника «Вакино, селище»

Предметом охраны объекта археологического наследия - памятника «Вакино, селище» являются:

расположенные под дерновым слоем супесчаные и суглинистые пласты грунтов различных оттенков с углистыми, зольными и иными включениями, образовавшиеся в процессе деятельности человека более чем сто лет назад и содержащие в себе археологические предметы;

полностью или частично скрытые в земле остатки и фрагменты хозяйственных, производственных, ритуальных и тому подобное сооружений,

созданных человеком более чем сто лет назад (очаги, погребения, жилища, зольники, ямы и тому подобное);

полностью или частично скрытые в земле, а также находящиеся на поверхности земли целые либо фрагментированные археологические предметы, созданные человеком более чем сто лет назад, изготовленные из глины, камня, стекла, кости, металлов и из иных материалов: украшения, предметы быта, вооружения, орудия и отходы производств, предметы религиозных культов, а также остеологический материал.

Приложение 4
к приказу Министерства
культуры Пермского края
от 16.08.2016
№ СЭД-27-01-10-436

РЕЖИМ ИСПОЛЬЗОВАНИЯ
территории объекта археологического наследия –
памятника «Вакино, селище»

На земельных участках, в границах которых располагается объект археологического наследия – памятник «Вакино, селище» (далее - памятник), разрешается:

проведение работ по изучению памятника, включая работы, имеющие целью поиск и изъятие археологических предметов, на основании разрешения (открытого листа), выданного федеральным органом охраны объектов культурного наследия;

проведение работ по сохранению памятника на основании согласованных с уполномоченным органом в области сохранения, использования, популяризации и охраны объектов культурного наследия обязательных разделов об обеспечении сохранности памятника в проектах проведения земляных, строительных, мелиоративных, хозяйственных работ, работ по

использованию лесов и иных работ в границах территории памятника, или проектов обеспечения сохранности памятника либо планов проведения спасательных археологических полевых работ;

проведение земляных, строительных, мелиоративных, хозяйственных работ, работ по использованию лесов и иных работ при условии обеспечения сохранности памятника;

хозяйственная деятельность, не противоречащая требованиям обеспечения сохранности памятника и позволяющая обеспечить функционирование памятника в современных условиях;

организация обеспечения в соответствии с действующим законодательством свободного доступа граждан к памятнику; установка информационных обозначений.



МИНИСТЕРСТВО КУЛЬТУРЫ ПЕРМСКОГО КРАЯ

П Р И К А З

16.08.2016

№ СЭД-27-01-10-437

Об установлении границ территории, предмета охраны и режима использования территории объекта археологического наследия – памятника «Петухово XI, селище»

В соответствии со статьями 5.1, 9.1, 33 Федерального закона от 25 июня 2002 г. № 73-ФЗ «Об объектах культурного наследия (памятниках истории и культуры) народов Российской Федерации», Положением о Министерстве культуры Пермского края, утвержденным Постановлением Правительства Пермского края от 13 декабря 2007 г. № 331-п

ПРИКАЗЫВАЮ:

1. Установить границы территории объекта археологического наследия – памятника «Петухово XI, селище», расположенного по адресу: Пермский край, Осинский муниципальный район, д. Петухово, юго-западная окраина, левый берег р. Тулвы (Пермский край, Осинский му-

ниципальный район, д. Петухова, левый берег р. Тулва) (далее – объект археологического наследия), утвердив их согласно приложениям 1, 2 к настоящему приказу.

2. Установить предмет охраны объекта археологического наследия согласно приложению 3 к настоящему приказу.

3. Установить режим использования территории объекта археологического наследия бессрочно согласно приложению 4 к настоящему приказу.

4. Настоящий приказ вступает в силу через 10 дней после дня его официального опубликования.

И.о. министра
Е.Ю. Барабина

Приложение 1
к приказу Министерства
культуры Пермского края
от 16.08.2016
№ СЭД-27-01-10-437

ОПИСАНИЕ ГРАНИЦ территории объекта археологического наследия – памятника «Петухово XI, селище»

Объект археологического наследия – памятник «Петухово XI, селище» (далее – объект археологического наследия) расположен по адресу: Пермский край, Осинский муниципальный район, д. Петухово, юго-западная окраина, левый берег р. Тулвы (Пермский край, Осинский муниципальный район, д. Петухова, левый берег р. Тулва).

Точка 1 границ территории объекта археологического наследия имеет

общегеографические координаты 57°13'0.88»с.ш., 55°32'3.86»в.д.

Граница территории объекта археологического наследия проходит: от точки 1 на юг-юго-восток 70,12 м до точки 2; от точки 2 на юг-юго-запад 285,11 м до точки 3; от точки 3 на северо-запад 69,29 м до точки 4; от точки 4 на север-северо-восток 309,42 м до точки 1.

Координаты характерных точек границы территории объекта археологического наследия

Наименование характерных точек границы	Координаты характерных точек границы (МСК 59)	
	X	Y
1	429854.13	2188732.86
2	429793.58	2188768.22
3	429536.46	2188645.03
4	429579.35	2188590.61

Приложение 2
к приказу Министерства
культуры Пермского края
от 16.08.2016
№ СЭД-27-01-10-437

**ПЛАН ГРАНИЦ
территории объекта археологического наследия –
памятника «Петухово XI, селище»**



Масштаб 1:1000

Приложение 3
к приказу Министерства
культуры Пермского края
от 16.08.2016
№ СЭД-27-01-10-437

**ПРЕДМЕТ ОХРАНЫ
объекта археологического наследия –
памятника «Петухово XI, селище»**

Предметом охраны объекта археологического наследия - памятника «Петухово XI, селище» являются:

расположенные под дерновым слоем супесчаные и суглинистые пласты грунтов различных оттенков с углистыми, зольными и иными включениями, образовавшиеся в процессе деятельности человека более чем сто лет назад и содержащие в себе археологические предметы;

полностью или частично скрытые в земле остатки и фрагменты хозяйственных, производственных, ритуальных и тому подобное сооруже-

ний, созданных человеком более чем сто лет назад (очаги, погребения, жилища, зольники, ямы и тому подобное);

полностью или частично скрытые в земле, а также находящиеся на поверхности земли целые либо фрагментированные археологические предметы, созданные человеком более чем сто лет назад, изготовленные из глины, камня, стекла, кости, металлов и из иных материалов: украшения, предметы быта, вооружения, орудия и отходы производств, предметы религиозных культов, а также остеологический материал.

Приложение 4
к приказу Министерства
культуры Пермского края
от 16.08.2016
№ СЭД-27-01-10-437

**РЕЖИМ ИСПОЛЬЗОВАНИЯ
территории объекта археологического наследия –
памятника «Петухово XI, селище»**

На земельных участках, в границах которых располагается объект археологического наследия – памятник «Петухово XI, селище» (далее - памятник), разрешается:

проведение работ по изучению памятника, включая работы, имеющие целью поиск и изъятие археологических предметов, на основании разрешения (открытого листа), выданного федеральным органом охраны объектов культурного наследия;

проведение работ по сохранению памятника на основании согласованных с уполномоченным органом в области сохранения, использования, популяризации и охраны объектов культурного наследия обязательных разделов об обеспечении сохранности памятника в проектах проведения земляных, строительных, мелиоративных, хозяйственных работ, работ по

использованию лесов и иных работ в границах территории памятника, или проектов обеспечения сохранности памятника либо планов проведения спасательных археологических полевых работ;

проведение земляных, строительных, мелиоративных, хозяйственных работ, работ по использованию лесов и иных работ при условии обеспечения сохранности памятника;

хозяйственная деятельность, не противоречащая требованиям обеспечения сохранности памятника и позволяющая обеспечить функционирование памятника в современных условиях;

организация обеспечения в соответствии с действующим законодательством свободного доступа граждан к памятнику; установка информационных обозначений.



МИНИСТЕРСТВО КУЛЬТУРЫ ПЕРМСКОГО КРАЯ

П Р И К А З

16.08.2016

№ СЭД-27-01-10-438

Об установлении границ территории, предмета охраны и режима использования территории объекта археологического наследия – памятника «Крюково VII, селище»

В соответствии со статьями 5.1, 9.1, 33 Федерального закона от 25 июня 2002 г. № 73-ФЗ «Об объектах культурного наследия (памятниках истории и культуры) народов Российской Федерации», Положением о Министерстве культуры Пермского края, утвержденным Постановлением Правительства Пермского края от 13 декабря 2007 г. № 331-п

ПРИКАЗЫВАЮ:

1. Установить границы территории объекта археологического наследия – памятника «Крюково VII, селище», расположенного по адресу: Пермский край, Еловский муниципальный район, с. Крюково, западная окраина, левый берег р. Кама (Пермский край, Еловский муниципальный

район, с. Крюково, северо-западная часть, левый берег р. Кама) (далее – объект археологического наследия), утвердив их согласно приложениям 1, 2 к настоящему приказу.

2. Установить предмет охраны объекта археологического наследия согласно приложению 3 к настоящему приказу.

3. Установить режим использования территории объекта археологического наследия бессрочно согласно приложению 4 к настоящему приказу.

4. Настоящий приказ вступает в силу через 10 дней после дня его официального опубликования.

И.о. министра
Е.Ю. Барабина

Приложение 1
к приказу Министерства
культуры Пермского края
от 16.08.2016
№ СЭД-27-01-10-438

ОПИСАНИЕ ГРАНИЦ территории объекта археологического наследия – памятника «Крюково VII, селище»

Объект археологического наследия – памятник «Крюково VII, селище» (далее – объект археологического наследия) расположен по адресу: Пермский край, Еловский муниципальный район, с. Крюково, западная окраина, левый берег р. Кама (Пермский край, Еловский муниципальный район, с. Крюково, северо-западная часть, левый берег р. Кама).

Точка 1 границ территории объекта археологического наследия имеет

общегеографические координаты 57°7'46.96»с.ш., 55°3'41.49»в.д.

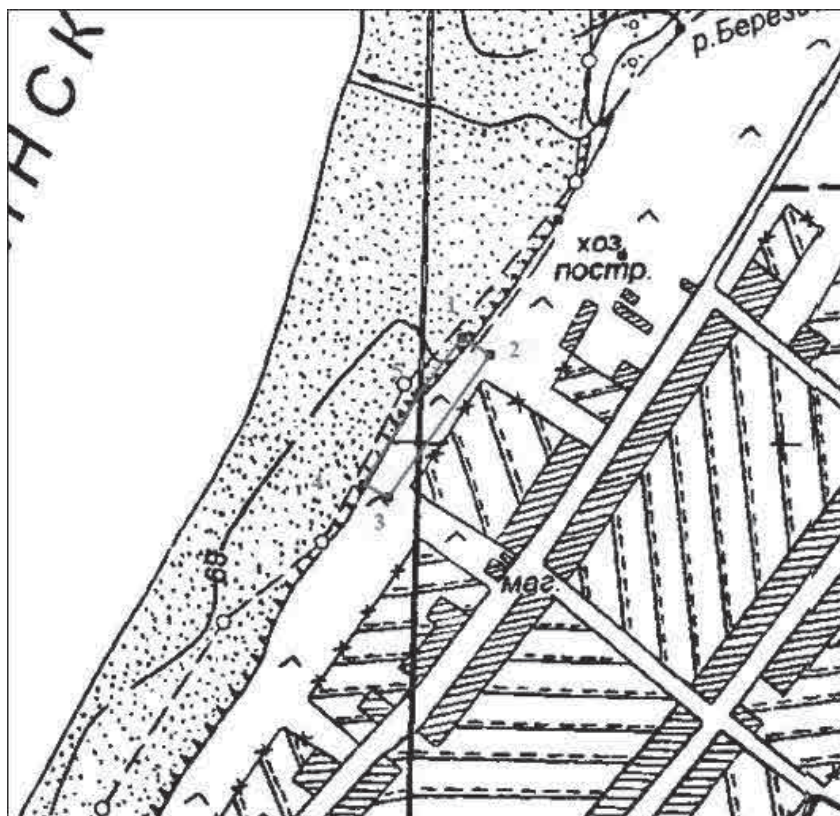
Граница территории объекта археологического наследия проходит: от точки 1 на восток-юго-восток 29,57 м до точки 2; от точки 2 на юг-юго-запад 161,63 м до точки 3; от точки 3 на запад-северо-запад 25,43 м до точки 4; от точки 4 на север-северо-восток 98,61 м до точки 5; от точки 5 на север-северо-восток 64,20 м до точки 1.

Координаты характерных точек
границы территории объекта археологического наследия

Наименование характерных точек границы	Координаты характерных точек границы (МСК 59)	
	X	Y
1	420704,53	1341630,93
2	420690,25	1341656,82
3	420553,72	1341570,32
4	420564,98	1341547,52
5	420651,73	1341594,40

Приложение 2
к приказу Министерства
культуры Пермского края
от 16.08.2016
№ СЭД-27-01-10-438

ПЛАН ГРАНИЦ
территории объекта археологического наследия –
памятника «Крюково VII, селище»



Масштаб 1:5000

Приложение 3
к приказу Министерства
культуры Пермского края
от 16.08.2016
№ СЭД-27-01-10-438

ПРЕДМЕТ ОХРАНЫ
объекта археологического наследия –
памятника «Крюково VII, селище»

Предметом охраны объекта археологического наследия - памятника «Крюково VII, селище» являются:

расположенные под дерновым слоем супесчаные и суглинистые пласты грунтов различных оттенков с углистыми, зольными и иными включениями, образовавшиеся в процессе деятельности человека более чем столет назад и содержащие в себе археологические предметы;

полностью или частично скрытые в земле остатки и фрагменты хозяйственных, производственных, ритуальных и тому подобное сооружений,

созданных человеком более чем столет назад (очаги, погребения, жилища, зольники, ямы и тому подобное);

полностью или частично скрытые в земле, а также находящиеся на поверхности земли целые либо фрагментированные археологические предметы, созданные человеком более чем столет назад, изготовленные из глины, камня, стекла, кости, металлов и из иных материалов: украшения, предметы быта, вооружения, орудия и отходы производств, предметы религиозных культов, а также остеологический материал.

Приложение 4
к приказу Министерства
культуры Пермского края
от 16.08.2016
№ СЭД-27-01-10-438

**РЕЖИМ ИСПОЛЬЗОВАНИЯ
территории объекта археологического наследия –
памятника «Крюково VII, селище»**

На земельных участках, в границах которых располагается объект археологического наследия – памятник «Крюково VII, селище» (далее - памятник), разрешается:

проведение работ по изучению памятника, включая работы, имеющие целью поиск и изъятие археологических предметов, на основании разрешения (открытого листа), выданного федеральным органом охраны объектов культурного наследия;

проведение работ по сохранению памятника на основании согласованных с уполномоченным органом в области сохранения, использования, популяризации и охраны объектов культурного наследия обязательных разделов об обеспечении сохранности памятника в проектах проведения земляных, строительных, мелиоративных, хозяйственных работ, работ по

использованию лесов и иных работ в границах территории памятника, или проектов обеспечения сохранности памятника либо планов проведения спасательных археологических полевых работ;

проведение земляных, строительных, мелиоративных, хозяйственных работ, работ по использованию лесов и иных работ при условии обеспечения сохранности памятника;

хозяйственная деятельность, не противоречащая требованиям обеспечения сохранности памятника и позволяющая обеспечить функционирование памятника в современных условиях;

организация обеспечения в соответствии с действующим законодательством свободного доступа граждан к памятнику;
установка информационных обозначений.



МИНИСТЕРСТВО КУЛЬТУРЫ ПЕРМСКОГО КРАЯ

П Р И К А З

16.08.2016

№ СЭД-27-01-10-439

Об установлении границ территории, предмета охраны и режима использования территории объекта археологического наследия – памятника «Гарчи II, стоянка»

В соответствии со статьями 5.1, 9.1, 33 Федерального закона от 25 июня 2002 г. № 73-ФЗ «Об объектах культурного наследия (памятниках истории и культуры) народов Российской Федерации», Положением о Министерстве культуры Пермского края, утвержденным Постановлением Правительства Пермского края от 13 декабря 2007 г. № 331-п

ПРИКАЗЫВАЮ:

1. Установить границы территории объекта археологического наследия – памятника «Гарчи II, стоянка», расположенного по адресу: Пермский край, Юсьвинский муниципальный район, д. Усть-Пожва, в 1,4 км к юго-востоку, правый берег р. Кама (Пермский край, Юсьвинский му-

ниципальный район, д. Усть-Пожва, в 1,9 км к югу-юго-востоку, правый берег р. Кама) (далее – объект археологического наследия), утвердив их согласно приложениям 1, 2 к настоящему приказу.

2. Установить предмет охраны объекта археологического наследия согласно приложению 3 к настоящему приказу.

3. Установить режим использования территории объекта археологического наследия бессрочно согласно приложению 4 к настоящему приказу.

4. Настоящий приказ вступает в силу через 10 дней после дня его официального опубликования.

И.о. министра
Е.Ю. Барабина

Приложение 1
к приказу Министерства
культуры Пермского края
от 16.08.2016
№ СЭД-27-01-10-439

ОПИСАНИЕ ГРАНИЦ территории объекта археологического наследия – памятника «Гарчи II, стоянка»

Объект археологического наследия – памятник «Гарчи II, стоянка» (далее – объект археологического наследия) расположен по адресу: Пермский край, Юсьвинский муниципальный район, д. Усть-Пожва, в 1,4 км к юго-востоку, правый берег р. Кама (Пермский край, Юсьвинский муниципальный район, д. Усть-Пожва, в 1,9 км к югу-юго-востоку, правый берег р. Кама).

Точка 1 границ территории объекта археологического наследия имеет общегеографические координаты 59°2'30.36"с.ш., 56°9'46.40"в.д.

Граница территории объекта археологического наследия проходит: от точки 1 на юго-восток 132,16 м до точки 2; от точки 2 на запад-юго-запад 37,64 м до точки 3; от точки 3 на северо-запад 130,92 м до точки 4; от точки 4 на северо-восток 45,23 м до точки 1.

Координаты характерных точек
границы территории объекта археологического наследия

Наименование характерных точек границы	Координаты характерных точек границы (МСК 59)	
	X	Y
1	632712.89	2227870.21
2	632612.13	2227955.73
3	632591.58	2227924.20
4	632686.18	2227833.69

Приложение 2
к приказу Министерства
культуры Пермского края
от 16.08.2016
№ СЭД-27-01-10-439

ПЛАН ГРАНИЦ
территории объекта археологического наследия –
памятника «Гарчи II, стоянка»



Масштаб 1:1000

Приложение 3
к приказу Министерства
культуры Пермского края
от 16.08.2016
№ СЭД-27-01-10-439

ПРЕДМЕТ ОХРАНЫ
объекта археологического наследия –
памятника «Гарчи II, стоянка»

Предметом охраны объекта археологического наследия - памятника «Гарчи II, стоянка» являются:

расположенные под дерновым слоем супесчаные и суглинистые пласты грунтов различных оттенков с углистыми, зольными и иными включениями, образовавшиеся в процессе деятельности человека более чем сто лет назад и содержащие в себе археологические предметы;

полностью или частично скрытые в земле остатки и фрагменты хозяйственных, производственных, ритуальных и тому подобное сооружений,

созданных человеком более чем сто лет назад (очаги, погребения, жилища, зольники, ямы и тому подобное);

полностью или частично скрытые в земле, а также находящиеся на поверхности земли целые либо фрагментированные археологические предметы, созданные человеком более чем сто лет назад, изготовленные из глины, камня, стекла, кости, металлов и из иных материалов: украшения, предметы быта, вооружения, орудия и отходы производств, предметы религиозных культов, а также остеологический материал.

Приложение 4
к приказу Министерства
культуры Пермского края
от 16.08.2016
№ СЭД-27-01-10-439

РЕЖИМ ИСПОЛЬЗОВАНИЯ
территории объекта археологического наследия –
памятника «Гарчи II, стоянка»

На земельных участках, водном объекте или его части, в границах которых располагается объект археологического наследия – памятник «Гарчи II, стоянка» (далее - памятник), разрешается:

проведение работ по изучению памятника, включая работы, имеющие целью поиск и изъятие археологических предметов, на основании разрешения (открытого листа), выданного федеральным органом охраны объектов культурного наследия;

проведение работ по сохранению памятника на основании согласованных с уполномоченным органом в области сохранения, использования, популяризации и охраны объектов культурного наследия обязательных разделов об обеспечении сохранности памятника в проектах проведения земляных, строительных, мелиоративных, хозяйственных работ, работ по

использованию лесов и иных работ в границах территории памятника, или проектов обеспечения сохранности памятника либо планов проведения спасательных археологических полевых работ;

проведение земляных, строительных, мелиоративных, хозяйственных работ, работ по использованию лесов и иных работ при условии обеспечения сохранности памятника;

хозяйственная деятельность, не противоречащая требованиям обеспечения сохранности памятника и позволяющая обеспечить функционирование памятника в современных условиях;

организация обеспечения в соответствии с действующим законодательством свободного доступа граждан к памятнику; установка информационных обозначений.



МИНИСТЕРСТВО КУЛЬТУРЫ ПЕРМСКОГО КРАЯ

П Р И К А З

16.08.2016

№ СЭД-27-01-10-440

Об установлении границ территории, предмета охраны и режима использования территории объекта археологического наследия – памятника «Кудашевское I, селище»

В соответствии со статьями 5.1, 9.1, 33 Федерального закона от 25 июня 2002 г. № 73-ФЗ «Об объектах культурного наследия (памятниках истории и культуры) народов Российской Федерации», Положением о Министерстве культуры Пермского края, утвержденным Постановлением Правительства Пермского края от 13 декабря 2007 г. № 331-п

ПРИКАЗЫВАЮ:

1. Установить границы территории объекта археологического наследия – памятника «Кудашевское I, селище», расположенного по адресу: Пермский край, Бардымский муниципальный район, прав. берег р. Большая Амзя, лев. притока р. Тулва, примыкает к западной окраине д.

Кудаш Бардымского района, с юга - к Кудашевскому могильнику (Пермский край, Бардымский муниципальный район, д. Кудаш, в 0,1 км к западу, правый берег р. Большая Амзя) (далее – объект археологического наследия), утвердив их согласно приложениям 1, 2 к настоящему приказу.

2. Установить предмет охраны объекта археологического наследия согласно приложению 3 к настоящему приказу.

3. Установить режим использования территории объекта археологического наследия бессрочно согласно приложению 4 к настоящему приказу.

4. Настоящий приказ вступает в силу через 10 дней после дня его официального опубликования.

И.о. министра
Е.Ю. Барабина

Приложение 1
к приказу Министерства
культуры Пермского края
от 16.08.2016
№ СЭД-27-01-10-440

ОПИСАНИЕ ГРАНИЦ территории объекта археологического наследия – памятника «Кудашевское I, селище»

Объект археологического наследия – памятник «Кудашевское I, селище» (далее – объект археологического наследия) расположен по адресу: Пермский край, Бардымский муниципальный район, прав. берег р. Большая Амзя, лев. притока р. Тулва, примыкает к западной окраине д. Кудаш Бардымского района, с юга - к Кудашевскому могильнику (Пермский край, Бардымский муниципальный район, д. Кудаш, в 0,1 км к западу, правый берег р. Большая Амзя).

Точка 1 границ территории объекта археологического наследия имеет общегеографические координаты 56°59'33.87»с.ш., 55°24'47.15»в.д.


Граница территории объекта археологического наследия проходит: от точки 1 на юг 41,30 м до точки 2; от точки 2 на запад 165,01 м до точки 3; от точки 3 на запад-северо-запад 49,24 м до точки 4; от точки 4 на север 85,05 м до точки 5; от точки 5 на восток 111,65 м до точки 6; от точки 6 на восток-юго-восток 106,23 м до точки 1.

Координаты характерных точек
границы территории объекта археологического наследия

Наименование характерных точек границы	Координаты характерных точек границы (МСК 59)	
	X	Y
1	405008,13	2180987,90
2	404967,50	2180992,45
3	404969,03	2180827,83
4	404993,92	2180784,16
5	405078,30	2180787,58
6	405066,86	2180898,53

Приложение 2
к приказу Министерства
культуры Пермского края
от 16.08.2016
№ СЭД-27-01-10-440

ПЛАН ГРАНИЦ
территории объекта археологического наследия –
памятника «Кудашевское I, селище»



Масштаб 1:5000

Приложение 3
к приказу Министерства
культуры Пермского края
от 16.08.2016
№ СЭД-27-01-10-440

ПРЕДМЕТ ОХРАНЫ
объекта археологического наследия –
памятника «Кудашевское I, селище»

Предметом охраны объекта археологического наследия - памятника «Кудашевское I, селище» являются:

расположенные под дерновым слоем супесчаные и суглинистые пласты грунтов различных оттенков с углистыми, зольными и иными включениями, образовавшиеся в процессе деятельности человека более чем сто лет назад и содержащие в себе археологические предметы;

полностью или частично скрытые в земле остатки и фрагменты хозяйственных, производственных, ритуальных и тому подобное сооруже-

ний, созданных человеком более чем сто лет назад (очаги, погребения, жилища, зольники, ямы и тому подобное);

полностью или частично скрытые в земле, а также находящиеся на поверхности земли целые либо фрагментированные археологические предметы, созданные человеком более чем сто лет назад, изготовленные из глины, камня, стекла, кости, металлов и из иных материалов: украшения, предметы быта, вооружения, орудия и отходы производств, предметы религиозных культов, а также остеологический материал.

Приложение 4
к приказу Министерства
культуры Пермского края
от 16.08.2016
№ СЭД-27-01-10-440

РЕЖИМ ИСПОЛЬЗОВАНИЯ
территории объекта археологического наследия –
памятника «Кудашевское I, селище»

На земельных участках, в границах которых располагается объект археологического наследия – памятник «Кудашевское I, селище» (далее - памятник), разрешается:

проведение работ по изучению памятника, включая работы, имеющие целью поиск и изъятие археологических предметов, на основании разрешения (открытого листа), выданного федеральным органом охраны объектов культурного наследия;

проведение работ по сохранению памятника на основании согласованных с уполномоченным органом в области сохранения, использования, популяризации и охраны объектов культурного наследия обязательных разделов об обеспечении сохранности памятника в проектах проведения земляных, строительных, мелиоративных, хозяйственных работ, работ по

использованию лесов и иных работ в границах территории памятника, или проектов обеспечения сохранности памятника либо планов проведения спасательных археологических полевых работ;

проведение земляных, строительных, мелиоративных, хозяйственных работ, работ по использованию лесов и иных работ при условии обеспечения сохранности памятника;

хозяйственная деятельность, не противоречащая требованиям обеспечения сохранности памятника и позволяющая обеспечить функционирование памятника в современных условиях;

организация обеспечения в соответствии с действующим законодательством свободного доступа граждан к памятнику; установка информационных обозначений.



МИНИСТЕРСТВО КУЛЬТУРЫ ПЕРМСКОГО КРАЯ

П Р И К А З

16.08.2016

№ СЭД-27-01-10-441

Об установлении границ территории, предмета охраны и режима использования территории объекта археологического наследия – памятника «Хуторская II, стоянка»

В соответствии со статьями 5.1, 9.1, 33 Федерального закона от 25 июня 2002 г. № 73-ФЗ «Об объектах культурного наследия (памятниках истории и культуры) народов Российской Федерации», Положением о Министерстве культуры Пермского края, утвержденным Постановлением Правительства Пермского края от 13 декабря 2007 г. № 331-п

ПРИКАЗЫВАЮ:

1. Установить границы территории объекта археологического наследия – памятника «Хуторская II, стоянка», расположенного по адресу: Пермский край, г. Березники, пригородная зона, урочище Бабушкин хутор, ж/д разъезд «9-й км», 300 м к юго-западу, восточный берег Чашкин-

ского озера, левый берег р. Кама (Пермский край, г. Березники, в 0,7 км к западу-северо-западу от мостового перехода железной дороги через р. Медведица) (далее – объект археологического наследия), утвердив их согласно приложениям 1, 2 к настоящему приказу.

2. Установить предмет охраны объекта археологического наследия согласно приложению 3 к настоящему приказу.

3. Установить режим использования территории объекта археологического наследия бессрочно согласно приложению 4 к настоящему приказу.

4. Настоящий приказ вступает в силу через 10 дней после дня его официального опубликования.

И.о. министра
Е.Ю. Барабина

Приложение 1
к приказу Министерства
культуры Пермского края
от 16.08.2016
№ СЭД-27-01-10-441

ОПИСАНИЕ ГРАНИЦ территории объекта археологического наследия – памятника «Хуторская II, стоянка»

Объект археологического наследия – памятник «Хуторская II, стоянка» (далее – объект археологического наследия) расположен по адресу: Пермский край, г. Березники, пригородная зона, урочище Бабушкин хутор, ж/д разъезд «9-й км», 300 м к юго-западу, восточный берег Чашкин-ского озера, левый берег р. Кама (Пермский край, г. Березники, в 0,7 км к западу-северо-западу от мостового перехода железной дороги через р. Медведица).

Точка 1 границ территории объекта археологического наследия имеет общегеографические координаты 59°28'31.48»с.ш., 56°42'6.36»в.д.


Граница территории объекта археологического наследия проходит: от точки 1 на восток-юго-восток 5,79 м до точки 2; от точки 2 на восток-юго-восток 20,91 м до точки 3; от точки 3 на юг-юго-восток 17,89 м до точки 4; от точки 4 на юг 24,74 м до точки 5; от точки 5 на северо-запад 29,70 м до точки 6; от точки 6 на север 28,64 м до точки 1.

Координаты характерных точек
границы территории объекта археологического наследия

Наименование характерных точек границы	Координаты характерных точек границы (МСК 59)	
	X	Y
1	680966.00	2258695.00
2	680963.05	2258699.98
3	680957.00	2258720.00
4	680941.00	2258728.00
5	680917.00	2258722.00
6	680938.00	2258701.00

Приложение 2
к приказу Министерства
культуры Пермского края
от 16.08.2016
№ СЭД-27-01-10-441

ПЛАН ГРАНИЦ
территории объекта археологического наследия –
памятника «Хуторская II, стоянка»



Масштаб 1:10000

Приложение 3
к приказу Министерства
культуры Пермского края
от 16.08.2016
№ СЭД-27-01-10-441

ПРЕДМЕТ ОХРАНЫ
объекта археологического наследия –
памятника «Хуторская II, стоянка»

Предметом охраны объекта археологического наследия - памятника «Хуторская II, стоянка» являются:

расположенные под дерновым слоем супесчаные и суглинистые пласты грунтов различных оттенков с углистыми, зольными и иными включениями, образовавшиеся в процессе деятельности человека более чем сто лет назад и содержащие в себе археологические предметы;

полностью или частично скрытые в земле остатки и фрагменты хозяйственных, производственных, ритуальных и тому подобное сооружений,

созданных человеком более чем сто лет назад (очаги, погребения, жилища, зольники, ямы и тому подобное);

полностью или частично скрытые в земле, а также находящиеся на поверхности земли целые либо фрагментированные археологические предметы, созданные человеком более чем сто лет назад, изготовленные из глины, камня, стекла, кости, металлов и из иных материалов: украшения, предметы быта, вооружения, орудия и отходы производств, предметы религиозных культов, а также остеологический материал.

Приложение 4
к приказу Министерства
культуры Пермского края
от 16.08.2016
№ СЭД-27-01-10-441

РЕЖИМ ИСПОЛЬЗОВАНИЯ
территории объекта археологического наследия –
памятника «Хуторская II, стоянка»

На земельных участках, в границах которых располагается объект археологического наследия – памятник «Хуторская II, стоянка» (далее - памятник), разрешается:

проведение работ по изучению памятника, включая работы, имеющие целью поиск и изъятие археологических предметов, на основании разрешения (открытого листа), выданного федеральным органом охраны объектов культурного наследия;

проведение работ по сохранению памятника на основании согласованных с уполномоченным органом в области сохранения, использования, популяризации и охраны объектов культурного наследия обязательных разделов об обеспечении сохранности памятника в проектах проведения земляных, строительных, мелиоративных, хозяйственных работ, работ

по использованию лесов и иных работ в границах территории памятника, или проектов обеспечения сохранности памятника либо планов проведения спасательных археологических полевых работ;

проведение земляных, строительных, мелиоративных, хозяйственных работ, работ по использованию лесов и иных работ при условии обеспечения сохранности памятника;

хозяйственная деятельность, не противоречащая требованиям обеспечения сохранности памятника и позволяющая обеспечить функционирование памятника в современных условиях;

организация обеспечения в соответствии с действующим законодательством свободного доступа граждан к памятнику;
установка информационных обозначений.



МИНИСТЕРСТВО КУЛЬТУРЫ ПЕРМСКОГО КРАЯ

П Р И К А З

16.08.2016

№ СЭД-27-01-10-442

Об установлении границ территории, предмета охраны и режима использования территории объекта археологического наследия – ансамбля «Питер (Степаново Плотбище), селище-могильник»

В соответствии со статьями 5.1, 9.1, 33 Федерального закона от 25 июня 2002 г. № 73-ФЗ «Об объектах культурного наследия (памятниках истории и культуры) народов Российской Федерации», Положением о Министерстве культуры Пермского края, утвержденным Постановлением Правительства Пермского края от 13 декабря 2007 г. № 331-п ПРИКАЗЫВАЮ:

1. Установить границы территории объекта археологического наследия – ансамбля «Питер (Степаново Плотбище), селище-могильник», расположенного по адресу: Пермский край, Юсьвинский муниципальный

район, д. Городище, в 1,5 км к югу; в 1 км к югу от бывш. д. Питер, правый берег р. Кама (далее – объект археологического наследия), утвердив их согласно приложениям 1, 2 к настоящему приказу.

2. Установить предмет охраны объекта археологического наследия согласно приложению 3 к настоящему приказу.

3. Установить режим использования территории объекта археологического наследия бессрочно согласно приложению 4 к настоящему приказу.

4. Настоящий приказ вступает в силу через 10 дней после дня его официального опубликования.

И.о. министра
Е.Ю. Барабина

Приложение 1
к приказу Министерства
культуры Пермского края
от 16.08.2016
№ СЭД-27-01-10-442

ОПИСАНИЕ ГРАНИЦ территории объекта археологического наследия – ансамбля «Питер (Степаново Плотбище), селище-могильник»

Объект археологического наследия – ансамбль «Питер (Степаново Плотбище), селище-могильник» (далее – объект археологического наследия) расположен по адресу: Пермский край, Юсьвинский муниципальный район, д. Городище, в 1,5 км к югу; в 1 км к югу от бывш. д. Питер, правый берег р. Кама.

Точка 1 границ территории объекта археологического наследия имеет общегеографические координаты 59°7'25.81»с.ш., 56°11'24.43»в.д.

Граница территории объекта археологического наследия проходит: от точки 1 на юг-юго-восток 148,83 м до точки 2; от точки 2 на запад 266 м

до точки 3; от точки 3 на север 114,8 м до точки 4; от точки 4 на восток-северо-восток 242,02 м до точки 1.

Точка 5 границ территории объекта археологического наследия имеет общегеографические координаты 59°7'12.04»с.ш., 56°11'0.99»в.д.


Граница территории объекта археологического наследия проходит: от точки 5 на восток-юго-восток 207,2 м до точки 6; от точки 6 на юг 77,54 м до точки 7; от точки 7 на запад 358,4 м до точки 8; от точки 8 на север 174,1 м до точки 9; от точки 9 на восток-северо-восток 135,96 м до точки 5.

Координаты характерных точек
границы территории объекта археологического наследия

Наименование характерных точек границы	Координаты характерных точек границы (МСК 59)	
	X	Y
1	641 846,29	2 229 482,68
2	641 708,29	2 229 538,41
3	641 649,04	2 229 279,09
4	641 761,49	2 229 256,00
5	641 422,47	2 229 107,58
6	641 341,77	2 229 298,42
7	641 264,35	2 229 302,78
8	641 182,57	2 228 953,83
9	641 352,68	2 228 990,90

Приложение 2
к приказу Министерства
культуры Пермского края
от 16.08.2016
№ СЭД-27-01-10-442

ПЛАН ГРАНИЦ
территории объекта археологического наследия –
ансамбля «Питер (Степаново Плотбище), селище-могильник»



Масштаб 1:6000

Приложение 3
к приказу Министерства
культуры Пермского края
от 16.08.2016
№ СЭД-27-01-10-442

ПРЕДМЕТ ОХРАНЫ
объекта археологического наследия –
ансамбля «Питер (Степаново Плотбище), селище-могильник»

Предметом охраны объекта археологического наследия - ансамбля «Питер (Степаново Плотбище), селище-могильник» являются:

расположенные под дерновым слоем супесчаные и суглинистые пласты грунтов различных оттенков с углистыми, зольными и иными включениями, образовавшиеся в процессе деятельности человека более чем сто лет назад и содержащие в себе археологические предметы;

полностью или частично скрытые в земле остатки и фрагменты хозяйственных, производственных, ритуальных и тому подобное сооружений,

созданных человеком более чем сто лет назад (очаги, погребения, жилища, зольники, ямы и тому подобное);

полностью или частично скрытые в земле, а также находящиеся на поверхности земли целые либо фрагментированные археологические предметы, созданные человеком более чем сто лет назад, изготовленные из глины, камня, стекла, кости, металлов и из иных материалов: украшения, предметы быта, вооружения, орудия и отходы производств, предметы религиозных культов, а также остеологический материал.

Приложение 4
к приказу Министерства
культуры Пермского края
от 16.08.2016
№ СЭД-27-01-10-442

РЕЖИМ ИСПОЛЬЗОВАНИЯ
территории объекта археологического наследия –
ансамбля «Питер (Степаново Плотбище), селище-могильник»

На земельных участках, водном объекте или его части, в границах которых располагается объект археологического наследия – ансамбль «Питер (Степаново Плотбище), селище-могильник» (далее - ансамбль), разрешается:

проведение работ по изучению ансамбля, включая работы, имеющие целью поиск и изъятие археологических предметов, на основании разрешения (открытого листа), выданного федеральным органом охраны объектов культурного наследия;

проведение работ по сохранению ансамбля на основании согласованных с уполномоченным органом в области сохранения, использования, популяризации и охраны объектов культурного наследия обязательных разделов об обеспечении сохранности ансамбля в проектах проведения земляных, строительных, мелиоративных, хозяйственных работ, работ

по использованию лесов и иных работ в границах территории ансамбля, или проектов обеспечения сохранности ансамбля либо планов проведения спасательных археологических полевых работ;

проведение земляных, строительных, мелиоративных, хозяйственных работ, работ по использованию лесов и иных работ при условии обеспечения сохранности ансамбля;

хозяйственная деятельность, не противоречащая требованиям обеспечения сохранности ансамбля и позволяющая обеспечить функционирование ансамбля в современных условиях;

организация обеспечения в соответствии с действующим законодательством свободного доступа граждан к ансамблю;

установка информационных обозначений.



МИНИСТЕРСТВО КУЛЬТУРЫ ПЕРМСКОГО КРАЯ

П Р И К А З

13.09.2016

№ СЭД-27-01-10-529

Об утверждении границ территории, предмета охраны, режима использования территории объекта культурного наследия регионального значения – памятника «Дворец культуры завода «Урал»

В соответствии со статьями 3.1, 5.1, 9.2 Федерального закона от 25 июня 2002 г. № 73-ФЗ «Об объектах культурного наследия (памятниках истории и культуры) народов Российской Федерации», Положением о Министерстве культуры Пермского края, утвержденным постановлением Правительства Пермского края от 13 декабря 2007 г. № 331-п,

ПРИКАЗЫВАЮ:

1. Установить границы территории объекта культурного наследия регионального значения – памятника «Дворец культуры завода «Урал», расположенного по адресу: Пермский край, г. Соликамск, ул. Черняховского,

д. 20 (далее – объект культурного наследия), утвердив их согласно приложениям 1, 2 к настоящему приказу.

2. Установить режим использования территории объекта культурного наследия бессрочно согласно приложению 3 к настоящему приказу;

3. Установить предмет охраны объекта культурного наследия согласно приложению 4 к настоящему приказу.

4. Настоящий приказ вступает в силу через 10 дней после дня его официального опубликования.

И.о. министра
И.Н. Ясырева

Приложение 1
к приказу Министерства культуры Пермского края
от 13.09.2016
№ СЭД-27-01-10-529

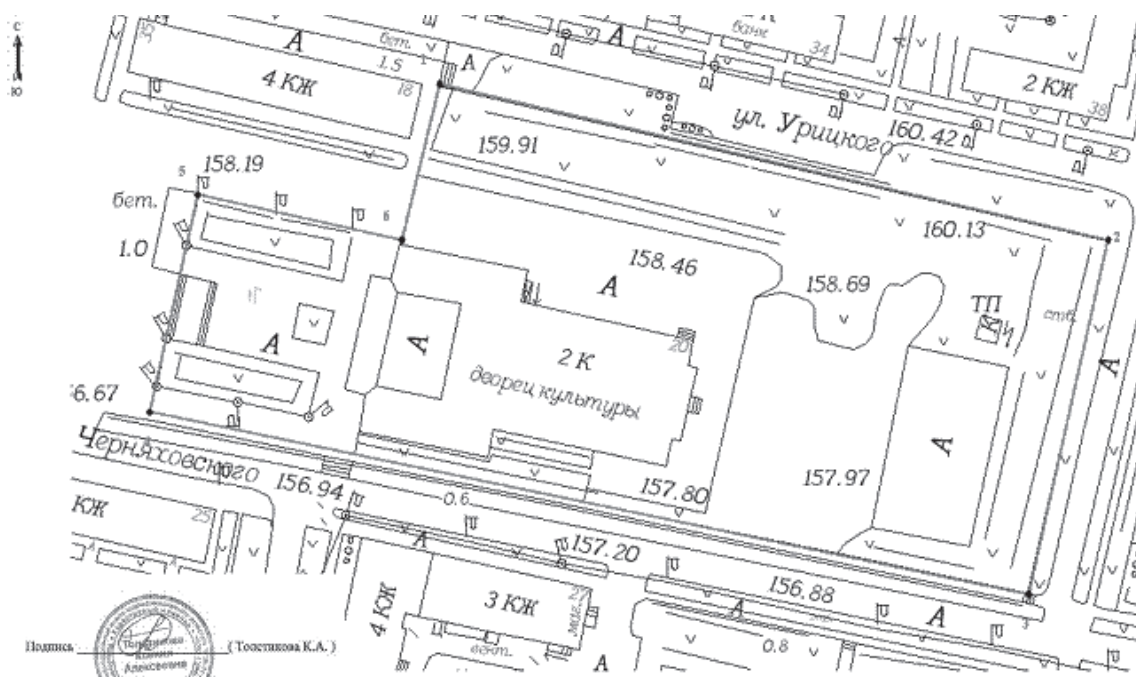
ОПИСАНИЕ ГРАНИЦ территории объекта культурного наследия регионального значения – памятника «Дворец культуры завода «Урал», расположенного по адресу: Пермский край, г. Соликамск, ул. Черняховского, д. 20

Территория объекта культурного наследия регионального значения – Пермский край, г. Соликамск, ул. Черняховского, д. 20 устанавливается по памятника «Дворец культуры завода «Урал», расположенного по адресу: внешним границам земельного участка с кадастровым № 59:10:0105014:1.

Координаты характерных точек
границы территории объекта культурного наследия

Обозначение характерных точек границ	Координаты, м	
	X	Y
1	2	3
1	705404,38	2258529,00
2	705367,37	2258687,77
3	705283,23	2258668,80
4	705326,45	2258460,29
5	705378,05	2258471,65
6	705367,38	2258520,13
1	705404,38	2258529,00

СХЕМА ГРАНИЦ
территории объекта культурного наследия регионального значения – памятника
«Дворец культуры завода «Урал», расположенного по адресу: Пермский край,
г. Соликамск, ул. Чернышевского, д. 20



РЕЖИМ ИСПОЛЬЗОВАНИЯ
территории объекта культурного наследия регионального значения – памятника
«Дворец культуры завода «Урал», расположенного по адресу: Пермский край,
г. Соликамск, ул. Чернышевского, д. 20

На территории объекта культурного наследия регионального значения – памятника «Дворец культуры завода «Урал», расположенного по адресу: Пермский край, г. Соликамск, ул. Чернышевского, д. 20 (далее – объект культурного наследия) запрещается строительство объектов капитального строительства и увеличение объемно-пространственных характеристик существующих на территории памятника объектов капитального строительства; проведение земляных, строительных, мелиоративных и иных работ, за исключением работ по сохранению памятника или его отдельных элементов, сохранению историко-градостроительной или природной среды памятника.




На территории памятника разрешается ведение хозяйственной деятельности, не противоречащей требованиям обеспечения сохранности







памятника и позволяющей обеспечить его функционирование в современных условиях.







К работам по сохранению относятся консервация, ремонт, реставрация памятника, приспособление памятника для современного использования, научно-исследовательские, изыскательские, проектные и производственные работы, научно-методическое руководство, технический и авторский надзор.






Проектирование и проведение работ по сохранению территории памятника осуществляются по согласованию с исполнительным органом государственной власти Пермского края, уполномоченным в области охраны объектов культурного наследия.





ПРЕДМЕТ ОХРАНЫ
объекта культурного наследия регионального значения – памятника
«Дворец культуры завода «Урал», расположенного по адресу:
Пермский край, г. Соликамск, ул. Чернышевского, д. 20







№ п/ох	Наименование, описание предметов охраны	Изображение
1. Градостроительные особенности		
1.1	Расположение на пересечении улиц Чернышевского, Урицкого и Большевикская – в зеленой зоне (сквере), в восточной части площади им. Ленина, образованной пересечением улиц	
1.2	Композиция и состав – здание, садово-парковая зона за оградой, благоустроенная терраса с чашей фонтана перед западным фасадом	
1.3	Основные точки восприятия вдоль улиц Чернышевского, Урицкого, Большевикская и Розы Люксембург	
2. Архитектурные особенности (экстерьер)		
2.1	Объемно-пространственное решение – сложное в плане: «П»-образное 2-3-этажное с атриумом и прямоугольной пристройкой со стороны восточного фасада, повышенной колосниковой в восточной части здания	
2.2	Материал стен – полнотелый керамический кирпич	
2.3	Материал фасадной поверхности – штукатурка с окраской	
2.4	Характер декоративной отделки фасадов в архитектуре классицизма середины XX века:	






2.4.1	Колоннада перед главным входом на западном фасаде:	
2.4.1.1	- колонны дорического ордера	
2.4.1.2	- кессонированное перекрытие колоннады с лепными розетками в поле кессонов и ионикой по периметру	
2.4.1.3	- штукатурные профилированные карнизы	
2.4.2	Портал центрального входа в обрамлении пилястр ионического ордера, несущих антаблемент; широкий профилированный наличник двустворной двери; арочный световой проем над дверью; арочные и прямоугольные ниши между пилястрами	
2.4.3	Щипцовый фронтон западного фасада (в атриуме), в уровне 2-го этажа декорированный лепным портиком на четырех пилястрах ионического ордера, объединенных попарно лепными гирляндами и поддерживающими антаблемент с небольшим фронтоном; между фронтоном 2-го этажа и щипцом – лепной декор в виде лавровых ветвей, перевитых лентой с датирующей надписью «1957» и картушем с рельефным изображением восходящего солнца и перекрещенных молотков; в центре портика расположено арочное окно с балюстрадой в основании	





<p>2.4.4</p>	<p>Штукатурный профилированный карниз по периметру здания</p>	
<p>2.4.5</p>	<p>Арочные ниши в уровне 1-го этажа по флангам колоннады с помещенными в них фронтонами на кронштейнах</p>	
<p>2.4.6</p>	<p>Плакетки с лепными гирляндами в уровне 2-го этажа по флангам колоннады</p>	
<p>2.4.7</p>	<p>Полуфронтон северного фасада с рельефными элементами в поле стены – циркульное фальшокно, архивольт, арочные нишки</p>	
<p>2.4.8</p>	<p>Парные окна южного и северного фасадов, разделенные по горизонтали полуколоннами высотой в два этажа и по вертикали плакетками с рельефным венком</p>	
<p>2.4.9</p>	<p>Сандрик-полочка на кронштейнах над запасными выходами южного и северного фасадов</p>	

2.5	Расположение, количество, габариты, историческая расстекловка и профиль заполнения оконных проемов. Материал двойных оконных рам – дерево	
2.5.1	- арочных окон – крупный импост, делящий прямоугольную часть окна на четыре части, разделенные, в свою очередь, калевками на четыре квадрата каждая; арочная фрамуга разделена на четыре сегмента с дополнительной средней дугой	
2.5.2	- прямоугольных окон – восьмичастное деление	
2.6	Расположение, количество, габариты дверных проемов	
3. Архитектурные особенности (интерьер)		
3.1	Планировочное решение – расположение капитальных стен, колонн, лестниц, расположение, габариты, конфигурация проемов	
3.2	Вестибюль:	
3.2.1	- кессонированные потолки с лепными розетками в центре кессонов и лепным декором по периметру, состоящим из двух рядов ионик и пояса каннелюров между ними	
3.2.2	- мозаичные панно (колерованный бетон с мраморной крошкой и латунной раскладкой)	

3.3	Фойе: габариты, расположение дверных и оконных проемов, сводчатые потолки, мозаичные полы, колонны, балюстрада, лепной декор – карнизы, кронштейны, розетки по стенам, декорированные тяги под потолком, окраска – цветковое решение	
3.3.1	- колонны коринфского ордера, поддерживающие балкон с балюстрадой	
3.3.2	- балюстрада балкона по периметру фойе	
3.3.3	- дверные проемы – двупольные филенчатые двери (с учетом воссоздания), широкий штукатурный профилированный наличник с сандриком-полочкой, декорированным растительным рельефом и иониками, на кронштейнах	
3.3.4	- лепные концентрические розетки над дверями с металлическими вентиляционными решетками в виде расходящихся лучей	

3.3.5	- уплощенный цилиндрический свод перекрытия с имитацией кессонов, лепным декором по ребрам, розетками в местах пересечения, профилированным карнизом на кронштейнах	
3.3.6	- мозаичные панно (колерованный бетон с мраморной крошкой)	
3.4	Зрительный зал: габариты, расположение сидячих мест, проходов, расположение дверных проемов, шекспировские ложи, балкон, декор:	
3.4.1	- обрамление портала сцены с лепными акантами и ионикой	
3.4.2	- концентрические розетки люстр – центральная со сложнорельефной декоративной вентиляционной решеткой и двумя лепными венками с расходящимися лучами между ними и четыре угловых с рельефными акантами в центре и двумя рельефными венками; бронзовые люстры с хрустальными подвесами	
3.4.3	- кессонные перекрытия над оркестровой ямой, балконы с лепными розетками в центре кессонов	
3.4.4	- осветительские ложи – полукруглые выпуклые экраны с лепными гирляндами, арочный проем в обрамлении портика на двух полуколоннах с лепным декором в тимпане фронтона	

3.4.5	- сандрики на кронштейнах над дверными проемами	
3.5	Малый зал: габариты, расположение дверных и оконных проемов, лепной декор:	
3.5.1	- концентрическая розетка из рельефных венков, бронзовая люстра с хрустальными подвесками	
3.5.2	- лепной профилированный карниз с бусами и мелкими акантами на кронштейнах с акантами, рельефные цветы между ними	
3.6	Главные лестницы: габариты и расположение, балясины и широкие бетонные перила	
4. Предметы прикладного искусства		
4.1	Центральная бронзовая люстра в зрительном зале на цепях с 16 бронзовыми рожками со стеклянными плафонами, прямоугольными хрустальными подвесками, образующими два каскада, вставкой из синего стекла между каскадами	

4.2	Четыре угловые бронзовые люстры в зрительном зале на цепях с 8 бронзовыми рожками и стеклянными плафонами	
4.3	Бра на стенах зрительного зала, главных лестничных клеток – хрустальные плафоны на бронзовых кронштейнах, в основании – бронзовый щиток с зеркалом	
4.4	Концентрическая без цепей бронзовая люстра в малом зале с хрустальными подвесами, образующими два каскада, с рельефным декором по бронзовому основанию	
4.5	Бронзовые люстры в фойе на цепях с 10 стеклянными плафонами на бронзовых рожках и хрустальными подвесами	
5. Мемориальные особенности		
5.1	Подлинный объект материальной культуры, свидетельствующий о развитии архитектуры и строительного искусства, социально-культурной политики в регионе	



МИНИСТЕРСТВО КУЛЬТУРЫ ПЕРМСКОГО КРАЯ

П Р И К А З

03.10.2016

№ СЭД-27-01-11-12

Об утверждении охранного обязательства собственника или иного законного владельца объекта культурного наследия регионального значения «Здание, где на геологическом факультете Пермского университета работали выдающиеся ученые: С.В. Орлов (1916-1921), А.А. Фридман (1916-1920), А.А. Полканов (1916-1921), Г.А. Шайн (1916-1920)»

В целях сохранения объекта культурного наследия в соответствии со статьей 47.6 Федерального закона от 25 июня 2002 г. № 73-ФЗ «Об объектах культурного наследия (памятниках истории и культуры) народов Российской Федерации» (далее – Федеральный закон), приказом Министерства культуры Российской Федерации от 01 июля 2015 г. № 1887 «О реализации отдельных положений статьи 47.6 Федерального закона от 25 июня 2002 года № 73-ФЗ «Об объектах культурного наследия (памятниках истории и культуры) народов Российской Федерации» и Положением о Министерстве культуры Пермского края, утвержденным постановлением Правительства Пермского края от 13 декабря 2007 г. № 331-п

ПРИКАЗЫВАЮ:

1. Утвердить прилагаемое охранное обязательство собственника или иного законного владельца объекта культурного наследия, включенного в единый государственный реестр объектов культурного наследия (памятников истории и культуры) народов Российской Федерации «Здание, где на геологическом факультете Пермского университета работали выдающиеся ученые: С.В. Орлов (1916-1921), А.А. Фридман (1916-1920), А.А. Полканов (1916-1921), Г.А. Шайн (1916-1920)», 1914 г., расположенного по адресу: Пермский край, г. Пермь, ул. Генкеля, д. 5а (далее - объект культурного наследия).

2. Установить требования доступа к объекту культурного наследия: в соответствии с режимом работы правообладателя.

3. Установить требования к размещению наружной рекламы на объекте культурного наследия:

не допускается распространение наружной рекламы на объекте культурного наследия и на его территории, за исключением наружной рекламы содержащей исключительно информацию о проведении на объекте культурного наследия, его территории театрально-зрелищных, культурно-просветительных и зрелищно-развлекательных мероприятий или исключительно информацию об указанных мероприятиях с одновременным упоминанием об определенном лице как о спонсоре конкретного мероприятия при условии, если такому упоминанию отведено не более чем десять процентов рекламной площади (пространства).

4. Заместителю начальника отдела охраны объектов культурного наследия Министерства культуры Пермского края Рубан С.Ю. в течение трех рабочих дней с даты утверждения настоящего охранного обязательства организовать направление копии настоящего приказа с копией охранного обязательства собственнику или иному законному владельцу объекта культурного наследия в соответствии с пунктом 11 статьи 47.6 Федерального закона и в орган кадастрового учета для регистрации в Едином государственном реестре прав на недвижимое имущество и сделок с ним в порядке, установленном законодательством Российской Федерации, а также разместить настоящий приказ с утвержденным им охранным обязательством на официальном сайте Министерства культуры Пермского края.

5. Настоящий приказ вступает в силу через десять дней после дня его официального опубликования.

6. Контроль исполнения настоящего приказа оставляю за собой.

Министр
И.А. Гладнев

УТВЕРЖДЕНО
приказом Министерства культуры Пермского края
от №

ОХРАННОЕ ОБЯЗАТЕЛЬСТВО СОБСТВЕННИКА ИЛИ ИНОГО ЗАКОННОГО ВЛАДЕЛЬЦА

объекта культурного наследия, включенного в единый государственный реестр объектов культурного наследия (памятников истории и культуры) народов Российской Федерации

«Здание, где на геологическом факультете Пермского университета работали выдающиеся ученые: С.В. Орлов (1916-1921), А.А. Фридман (1916-1920), А.А. Полканов (1916-1921), Г.А. Шайн (1916-1920)»

(указать наименование объекта культурного наследия в соответствии с правовым актом о его принятии на государственную охрану)

регистрационный номер объекта культурного наследия в едином государственном реестре объектов культурного наследия (памятников истории и культуры) народов Российской Федерации:

2	8	1	4	1	0	0	2	5	7	2	0	0	0	5
---	---	---	---	---	---	---	---	---	---	---	---	---	---	---

Раздел 1. Данные об объекте культурного наследия, включенном в единый государственный реестр объектов культурного наследия (памятников истории и культуры) народов Российской Федерации

(заполняются в случае, предусмотренном п. 5 ст. 47.6 Федерального закона от 25.06.2002 № 73-ФЗ «Об объектах культурного наследия (памятниках истории и культуры) народов Российской Федерации»)

Отметка о наличии или отсутствии паспорта объекта культурного наследия, включенного в единый государственный реестр объектов культурного наследия (памятников истории и культуры) народов Российской Федерации, в отношении которого утверждено охранное обязательство (далее - объект культурного наследия):

имеется V отсутствует
(нужное отметить знаком «V»)

При наличии паспорта объекта культурного наследия, он является неотъемлемой частью охранного обязательства.

При отсутствии паспорта объекта культурного наследия в охранные обязательства вносятся следующие сведения:

1. Сведения о наименовании объекта культурного наследия:

2. Сведения о времени возникновения или дате создания объекта культурного наследия, датах основных изменений (перестроек) данного объекта и (или) датах связанных с ним исторических событий:

3. Сведения о категории историко-культурного значения объекта культурного наследия:

федерального регионального муниципального значения
(нужное отметить знаком «V»)

4. Сведения о виде объекта культурного наследия:

памятник ансамбль
(нужное отметить знаком «V»)

5. Номер и дата принятия акта органа государственной власти о включении объекта культурного наследия в единый государственный реестр объектов культурного наследия (памятников истории и культуры) народов Российской Федерации:

6. Сведения о местонахождении объекта культурного наследия (адрес объекта или при его отсутствии описание местоположения объекта):

(Субъект Российской Федерации)

(населенный пункт)

улица д. корп./стр. помещение/квартира
иные сведения:

7. Сведения о границах территории объекта культурного наследия (для объектов археологического наследия прилагается графическое отражение границ на плане земельного участка, в границах которого он располагается):

8. Описание предмета охраны объекта культурного наследия:

9. Фотографическое (иное графическое) изображение объекта (на момент утверждения охранного обязательства):

Прилагается: _____ изображений.
(указать количество)

10. Сведения о наличии зон охраны данного объекта культурного наследия с указанием номера и даты принятия органом государственной власти акта об утверждении указанных зон либо информация о расположении данного объекта культурного наследия / земельного участка, в границах которого располагается объект археологического наследия, в границах зон охраны другого объекта культурного наследия:

11. Сведения о требованиях к осуществлению деятельности в границах территории объекта культурного наследия, включенного в единый государственный реестр объектов культурного наследия (памятников истории и культуры) народов Российской Федерации, об особом режиме использования земельного участка, в границах которого располагается объект археологического наследия, установленных статьей 5.1 Федерального закона от 25.06.2002 № 73-ФЗ «Об объектах культурного наследия (памятниках истории и культуры) народов Российской Федерации» (далее - Закон 73-ФЗ):

1) на территории памятника или ансамбля запрещаются строительство объектов капитального строительства и увеличение объемно-пространственных характеристик существующих на территории памятника или ансамбля объектов капитального строительства; проведение земляных, строительных, мелиоративных и иных работ, за исключением работ по сохранению объекта культурного наследия или его отдельных элементов, сохранению историко-градостроительной или природной среды объекта культурного наследия;

2) на территории памятника, ансамбля разрешается ведение хозяйственной деятельности, не противоречащей требованиям обеспечения сохранности объекта культурного наследия и позволяющей обеспечить функционирование объекта культурного наследия в современных условиях;

3) в случае нахождения памятника или ансамбля на территории достопримечательного места подлежат также выполнению требования и ограничения, установленные в соответствии со статьей 5.1 Закона 73-ФЗ, для осуществления хозяйственной деятельности на территории достопримечательного места;

4) особый режим использования земельного участка, в границах которого располагается объект археологического наследия, предусматривает возможность проведения археологических полевых работ в порядке, установленном Законом 73-ФЗ, земляных, строительных, мелиоративных, хозяйственных работ, указанных в статье 30 Закона 73-ФЗ работ по использованию лесов и иных работ при условии обеспечения сохранности объекта археологического наследия, а также обеспечения доступа граждан к указанному объекту.

12. Иные сведения, предусмотренные Законом 73-ФЗ:

отсутствуют.

Раздел 2. Требования к сохранению объекта культурного наследия

(заполняется в соответствии со статьей 47.2 Закона 73-ФЗ)

13. Требования к сохранению объекта культурного наследия, включенного в единый государственный реестр объектов культурного наследия (памятников истории и культуры) народов Российской Федерации, предусматривают консервацию, ремонт, реставрацию объекта культурного наследия, приспособление объекта культурного наследия для современного использования либо сочетание указанных мер.

Состав (перечень) и сроки (периодичность) проведения работ по сохранению объекта культурного наследия, в отношении которого утверждено охранные обязательство, определяются соответствующим органом охраны объектов культурного наследия:

Министерством культуры Пермского края

(указать наименование органа охраны объектов культурного наследия, утвердившего охранное обязательство)
на основании акта технического состояния объекта культурного наследия, составленного в порядке, установленном пунктом 2 статьи 47.2 Закона 73-ФЗ.

14. Лицо (лица), указанное (указанные) в пункте 11 статьи 47.6 Закона 73-ФЗ, обязано (обязаны) обеспечить финансирование и организацию проведения научно-исследовательских, изыскательских, проектных работ, консервации, ремонта, реставрации и иных работ, направленных на обеспечение физической сохранности объекта культурного наследия и сохранение предмета охраны объекта культурного наследия, в порядке, установленном Законом 73-ФЗ.

В случае обнаружения при проведении работ по сохранению объекта культурного наследия объектов, обладающих признаками объекта культурного наследия, в том числе объектов археологического наследия, собственник или иной законный владелец обязан незамедлительно приостановить работы и направить в течение трёх рабочих дней со дня их обнаружения заявление в письменной форме об указанных объектах в региональный орган охраны объектов культурного наследия:

Министерство культуры Пермского края

(указать наименование соответствующего регионального органа охраны объектов культурного наследия. В случае если охранный обязательство утверждено не данным органом охраны, указать его полное наименование и почтовый адрес)

Дальнейшее взаимодействие с региональным органом охраны объектов культурного наследия собственник или иной законный владелец объекта культурного наследия обязан осуществлять в порядке, установленном статьей 36 Закона 73-ФЗ.

15. Работы по сохранению объекта культурного наследия должны организовываться собственником или иным законным владельцем объекта культурного наследия в соответствии с порядком, предусмотренным статьей 45 Закона 73-ФЗ.

16. Собственник (иной законный владелец) земельного участка, в границах которого расположен объект археологического наследия, обязан: обеспечивать неизменность внешнего облика; сохранять целостность, структуру объекта археологического наследия; организовывать и финансировать спасательные археологические полевые работы на данном объекте археологического наследия в случае, предусмотренном статьей 40 и в порядке, установленном статьей 45.1 Закона 73-ФЗ.

Раздел 3. Требования к содержанию объекта культурного наследия

(заполняется в соответствии со статьей 47.3 Закона 73-ФЗ)

17. При содержании и использовании объекта культурного наследия, включенного в единый государственный реестр объектов культурного наследия (памятников истории и культуры) народов Российской Федерации в целях поддержания в надлежащем техническом состоянии без ухудшения физического состояния и (или) изменения предмета охраны данного объекта культурного наследия лица, указанные в пункте 11 статьи 47.6 Закона 73-ФЗ, обязаны:

1) осуществлять расходы на содержание объекта культурного наследия и поддержание его в надлежащем техническом, санитарном и противопожарном состоянии;

2) не проводить работы, изменяющие предмет охраны объекта культурного наследия либо ухудшающие условия, необходимые для сохранности объекта культурного наследия;

3) не проводить работы, изменяющие облик, объемно-планировочные и конструктивные решения и структуры, интерьер объекта культурного наследия в случае, если предмет охраны объекта культурного наследия не определен;

4) соблюдать установленные статьей 5.1 Закона 73-ФЗ требования к осуществлению деятельности в границах территории объекта культурного наследия, особый режим использования земельного участка, водного объекта или его части, в границах которых располагается объект археологического наследия;

5) не использовать объект культурного наследия (за исключением оборудованных с учетом требований противопожарной безопасности объектов культурного наследия, предназначенных либо предназначенных для осуществления и (или) обеспечения указанных ниже видов хозяйственной деятельности, и помещений для хранения предметов религиозного назначения, включая свечи и лампадное масло):

под склады и объекты производства взрывчатых и огнеопасных материалов, предметов и веществ, загрязняющих интерьер объекта культурного наследия, его фасад, территорию и водные объекты и (или) имеющих вредные паргазообразные и иные выделения;

под объекты производства, имеющие оборудование, оказывающее динамическое и вибрационное воздействие на конструкции объекта культурного наследия, независимо от мощности данного оборудования;

под объекты производства и лаборатории, связанные с неблагоприятным для объекта культурного наследия температурно-влажностным режимом и применением химически активных веществ;

б) незамедлительно извещать:

Министерство культуры Пермского края

(указать наименование органа охраны объектов культурного наследия, утвердившего охранный обязательство)

обо всех известных ему повреждениях, авариях или об иных обстоятельствах, причинивших вред объекту культурного наследия, включая объект археологического наследия, земельному участку в границах территории объекта культурного наследия или угрожающих причинением такого вреда, и безотлагательно принимать меры по предотвращению дальнейшего разрушения, в том числе проводить противоаварийные работы в порядке, установленном для проведения работ по сохранению объекта культурного наследия;

7) не допускать ухудшения состояния территории объекта культурного наследия, включенного в единый государственный реестр объектов культурного наследия (памятников истории и культуры) народов Российской Федерации, поддерживать территорию объекта культурного наследия в благоустроенном состоянии.

18. Собственник жилого помещения, являющегося объектом культурного наследия, или частью такого объекта, обязан выполнять требования к сохранению объекта культурного наследия в части, предусматривающей обеспечение поддержания объекта культурного наследия или части объекта культурного наследия в надлежащем техническом состоянии без ухудшения физического состояния и изменения предмета охраны объекта культурного наследия.

19. В случае обнаружения при проведении работ на земельном участке в границах территории объекта культурного наследия объектов, либо на земельном участке, в границах которого располагается объект археологического наследия, объектов, обладающих признаками объекта культурного наследия, лица, указанные в пункте 11 статьи 47.6 Закона 73-ФЗ, осуществляют действия, предусмотренные подпунктом 2 пункта 3 статьи 47.2 Закона 73-ФЗ.

20. В случае если содержание или использование объекта культурного наследия, включенного в единый государственный реестр объектов культурного наследия (памятников истории и культуры) народов Российской Федерации, а также земельного участка, в границах которого располагается объект археологического наследия, может привести к ухудшению состояния данного объекта культурного наследия и (или) предмета охраны данного объекта культурного наследия, в предписании, направляемом

Министерством культуры Пермского края

(указать наименование органа охраны объектов культурного наследия, утвердившего охранный обязательство)

собственнику или иному законному владельцу объекта культурного наследия, устанавливаются следующие требования:

1) к видам хозяйственной деятельности с использованием объекта культурного наследия, включенного в реестр, земельного участка, в границах которого располагается объект археологического наследия, либо к видам хозяйственной деятельности, оказывающим воздействие на указанные объекты, в том числе ограничение хозяйственной деятельности;

2) к использованию объекта культурного наследия, включенного в реестр, земельного участка, в границах которого располагается объект археологического наследия, при осуществлении хозяйственной деятельности, предусматривающие в том числе ограничение технических и иных параметров воздействия на объект культурного наследия;

3) к благоустройству в границах территории объекта культурного наследия, включенного в реестр, земельного участка, в границах которого располагается объект археологического наследия.

Раздел 4. Требования к обеспечению доступа граждан Российской Федерации, иностранных граждан и лиц без гражданства к объекту культурного наследия, включенному в реестр

(заполняется в соответствии со статьей 47.4 Закона 73-ФЗ)

21. Условия доступа к объекту культурного наследия, включенному в реестр (периодичность, длительность и иные характеристики доступа), устанавливаются соответствующим органом охраны объектов культурного наследия, определенным пунктом 7 статьи 47.6 Закона 73-ФЗ, с учетом мнения собственника или иного законного владельца такого объекта, а также с учетом вида объекта культурного наследия, включенного в реестр, категории его историко-культурного значения, предмета охраны, физического состояния объекта культурного наследия, требований к его сохранению, характера современного использования данного объекта культурного наследия, включенного в реестр.

Условия доступа к объектам культурного наследия, включенным в реестр, используемым в качестве жилых помещений, а также к объектам культурного наследия религиозного назначения, включенным в реестр, устанавливаются соответствующим органом охраны объектов культурного наследия по согласованию с собственниками или иными законными владельцами этих объектов культурного наследия.

При определении условий доступа к памятникам или ансамблям религиозного назначения учитываются требования к внешнему виду и поведению лиц, находящихся в границах территорий указанных объектов культурного наследия религиозного назначения, соответствующие внутренним установлениям религиозной организации, если такие установления не противоречат законодательству Российской Федерации.

В случае, если интерьер объекта культурного наследия не относится к предмету охраны объекта культурного наследия, требование к обеспечению доступа во внутренние помещения объекта культурного наследия, включенного в реестр, не может быть установлено.

Условия доступа к объектам культурного наследия, расположенным на территории Российской Федерации и предоставленным в соответствии с международными договорами Российской Федерации дипломатическим представительствам и консульским учреждениям иностранных государств в Российской Федерации, международным организациям, а также к объектам культурного наследия, находящимся в собственности иностранных государств и международных организаций, устанавливаются в соответствии с международными договорами Российской Федерации.

Физические и юридические лица, проводящие археологические полевые работы, имеют право доступа к объектам археологического наследия, археологические полевые работы на которых предусмотрены разрешением (открытым листом) на проведение археологических полевых работ. Физическим и юридическим лицам, проводящим археологические полевые работы, в целях проведения указанных работ собственниками и (или) пользователями земельных участков, в границах которых расположены объекты археологического наследия, должен быть обеспечен доступ к земельным участкам, участкам водных объектов, участкам лесного фонда, на территории, определенной разрешением (открытым листом) на проведение археологических полевых работ.

Раздел 5. Требования к размещению наружной рекламы на объектах культурного наследия, их территориях

(заполняется в случаях, определенных подпунктом 4 пункта 2 статьи 47.6 Закона 73-ФЗ)

22. Требования к размещению наружной рекламы:

Не допускается распространение наружной рекламы на объектах культурного наследия, включенных в единый государственный реестр объектов культурного наследия (памятников истории и культуры) народов Российской Федерации, а также на их территориях, за исключением достопримечательных мест.

Запрет или ограничение распространения наружной рекламы на объектах культурного наследия, находящихся в границах достопримечательного места и включенных в единый государственный реестр объектов культурного наследия (памятников истории и культуры) народов Российской Федерации, а также требования к её распространению устанавливаются соответствующим органом охраны объектов культурного наследия, определенным пунктом 7 статьи 47.6 Закона 73-ФЗ, и вносятся в правила землепользования и застройки, разработанные в соответствии с Градостроительным кодексом Российской Федерации.

Указанные требования не применяются в отношении распространения на объектах культурного наследия, их территориях наружной рекламы, содержащей исключительно информацию о проведении на объектах культурного наследия, их территориях театрально-зрелищных, культурно-просветительных и зрелищно-развлекательных мероприятий или исключительно информацию об указанных мероприятиях с одновременным упоминанием об определенном лице как о спонсоре конкретного мероприятия при условии, если такому упоминанию отведено не более чем десять процентов рекламной площади (пространства). В таком случае актом соответствующего органа охраны объектов культурного наследия устанавливаются требования к размещению наружной рекламы на данном объекте культурного наследия (либо его территории), включая место (места) её возможного размещения, требования к внешнему виду, цветовым решениям, способам крепления.

Раздел 6. Иные обязанности лица (лиц), указанного (указанных) в пункте 11 статьи 47.6 Федерального закона от 25.06.2002 № 73-ФЗ «Об объектах культурного наследия (памятниках истории и культуры) народов Российской Федерации»

23. Для лица (лиц), указанного (указанных) в пункте 11 статьи 47.6 Закона 73-ФЗ устанавливаются обязанности:

1) по финансированию мероприятий, обеспечивающих выполнение требований в отношении объекта культурного наследия, включенного в реестр, установленных статьями 47.2-47.4 Закона 73-ФЗ;

2) по соблюдению требований к осуществлению деятельности в границах территории объекта культурного наследия, включенного в реестр, либо особого режима использования земельного участка, в границах которого располагается объект археологического наследия, установленных статьей 5.1 Закона 73-ФЗ.

24. Собственник, иной законный владелец, пользователи объекта культурного наследия, земельного участка, в границах которого располагается объект археологического наследия (в случае, указанном в пункте 11 статьи 47.6 Закона 73-ФЗ), а также все лица, привлеченные ими к проведению работ по сохранению (содержанию) объекта культурного наследия, обязаны соблюдать требования, запреты и ограничения, установленные законодательством об охране объектов культурного наследия.

25. Дополнительные требования в отношении объекта культурного наследия:

Лицо, указанное в пункте 11 статьи 47.6 Закона 73-ФЗ (далее – Ответственное лицо):

Обеспечивает в порядке, предусмотренном действующим законодательством, беспрепятственный доступ к объекту культурного наследия представителей регионального органа охраны объектов культурного наследия Пермского края для осуществления обследования и надзора за соблюдением требований законодательства об объектах культурного наследия при предъявлении служебного удостоверения.

Ежегодно представляет в орган охраны объектов культурного наследия, утвердивший, в порядке, установленном пунктом 7 статьи 47.6 Закона, охранное обязательство собственника или иного законного владельца объекта культурного наследия (далее – Орган охраны), уведомление о выполнении требований охранного обязательства (далее – Уведомление) в отношении принадлежащего ему объекта культурного наследия, включенного в единый государственный реестр объектов культурного наследия (памятников истории и культуры) народов Российской Федерации/земельного участка, в границах которого располагается объект археологического наследия, либо их части.

Уведомление составляется Ответственным лицом в произвольной форме. В случае, если Ответственным лицом выступает юридическое лицо, в том числе орган государственной власти или местного самоуправления, Уведомление выполняется на бланке Ответственного лица.

Уведомление должно содержать сведения об исполнении Ответственным лицом требований, установленных Охранным обязательством и иными актами Органа охраны.

Также к Уведомлению должны прилагаться фотографические изображения объекта культурного наследия/земельного участка, в границах которого располагается объект археологического наследия, позволяющие зафиксировать индивидуальные особенности объекта культурного наследия на момент представления Уведомления.

В случае приостановления и возобновления доступа к объекту культурного наследия в порядке статьи 47.5 Закона 73-ФЗ эта информация указывается Ответственным лицом в Уведомлении.

Уведомление подписывается соответствующим физическим лицом либо руководителем соответствующего юридического лица, с указанием даты составления Уведомления.

Уведомление направляется Ответственным лицом в Орган охраны заказным почтовым отправлением с уведомлением о вручении либо в форме электронного документа, подписанного электронной подписью.

Уведомление направляется в Орган охраны в срок не позднее 1 июля года, следующего за отчетным.

Обеспечивает условия доступности для инвалидов объекта культурного наследия в соответствии с приказом Минкультуры России от 20 ноября 2015 г. № 2834 «Об утверждении Порядка обеспечения условий доступности для инвалидов объектов культурного наследия, включенных в единый государственный реестр объектов наследия (памятников истории и культуры) народов Российской Федерации».

Производит установку надписей, обозначений, указателей, не относящихся к информационным надписям и обозначениям, а также теле- и радиомачт, антенн, флагштоков, осветительных приборов, проводку электрических и телефонных кабелей и установку иного оборудования на объектах культурного наследия регионального значения, а также на их территориях, устройство на территориях объектов культурного наследия регионального значения автостоянок, дорожных указателей, палаточных городков, организацию движения транспортных средств только на основании разрешения государственного органа по охране объектов культурного наследия Пермского края.

Собственник объекта культурного наследия устанавливает информационную надпись в соответствии с требованиями ст. 27 Закона 73-ФЗ.

Иные правоотношения, не определенные настоящим охранным обязательством, регулируются Законом 73-ФЗ и иными актами федеральных и региональных органов власти.

Утверждено
приказом Министерства культуры
Российской Федерации
от 2 июля 2015 г. № 1906

Экземпляр № 2

281410025720005

Регистрационный номер объекта культурного
наследия в едином государственном реестре
объектов культурного наследия (памятников
истории и культуры) народов Российской Федерации

**ПАСПОРТ
ОБЪЕКТА КУЛЬТУРНОГО НАСЛЕДИЯ**

Фотографическое изображение объекта культурного наследия,
за исключением отдельных объектов археологического наследия,
фотографическое изображение которых вносится на основании решения
соответствующего органа охраны объектов культурного наследия



01.04.2013
Дата съемки (число, месяц, год)

1. Сведения о наименовании объекта культурного наследия

Здание, где на геологическом факультете Пермского университета работали выдающиеся ученые: С.В.Орлов (1916-1921), А.А.Фридман (1916-1920), А.А.Полканов (1916-1921), Г.А.Шайн (1916-1920)

2. Сведения о времени возникновения или дате создания объекта культурного наследия, датах основных изменений (перестроек) данного объекта и (или) датах связанных с ним исторических событий

1914 г.

3. Сведения о категории историко-культурного значения объекта культурного наследия

Федерального значения	Регионального значения	Местного (муниципального значения)
	+	

4. Сведения о виде объекта культурного наследия

Памятник	Ансамбль	Достопримечательное место
+		

5. Номер и дата принятия органом государственной власти решения о включении объекта культурного наследия в единый государственный реестр объектов культурного наследия (памятников истории и культуры) народов Российской Федерации

- Распоряжение Губернатора Пермской области "О государственном учете недвижимых памятников истории и культуры Пермского края регионального значения" № 713-р от 05.12.2000 г.

6. Сведения о местонахождении объекта культурного наследия (адрес объекта или при его отсутствии описание местоположения объекта)

Пермский край, г.Пермь, ул.Генкеля, 5а

7. Сведения о границах территории объекта культурного наследия, включенного в единый государственный реестр объектов культурного наследия (памятников истории и культуры) народов Российской Федерации

От точки 1 (внешний северо-западный угол территории памятника) на восток до точки 2 - 100,8 м, далее на юг до точки 3 - 117,8 м, далее на юго-запад до точки 4 -

23,1 м, далее на северо-запад до точки 5 - 1,9 м, далее на юго-запад до точки 6 - 26,5 м, далее на запад до точки 7 - 52,4 м, далее на север до точки 1-133,6 м.

- Приказ Министерства культуры, молодежной политики и массовых коммуникаций Пермского края "Об установлении границ территории, утверждении режима использования территории и предмета охраны объекта культурного наследия регионального значения - памятника "Здание, где на геологическом факультете Пермского университета работали выдающиеся ученые: С.В.Орлов (1916-1921), А.А.Фридман (1916-1920), А.А.Полканов (1916-1921), Г.А.Шайн (1916-1920)" № СЭД-27-01-12-404 от 29.11.2013 г.

8. Описание предмета охраны объекта культурного наследия

1. Градостроительная охрана: 1.1 Расположение в составе ансамбля быв. Ночлежного дома им. Е.И. Мешковой - в восточной части территории; 1.2 Бассейн визуального восприятия ограничен фасадами окружающих зданий; 1.3 Составная часть историко-культурно-природной территории и комплекса памятников «Пермский университет»; 1.4 Составная часть ансамбля Ночлежного дома им. Е.И. Мешковой; 1.5 Территории, развитие которых может оказать влияние на визуальное восприятие объекта - территории кадастровых кварталов 59:01:4410192, 59:01:4410025, 59:01:4410024, 59:01:4410193. 2. Архитектурная охрана (экстерьер): 2.1 Объемно-пространственное решение - прямоугольное в плане 2-х этажное здание с цокольным этажом, с ризалитами по флангам восточного фасада, под скатной мансардной кровлей с организованным водостоком; 2.2 Материал стен - полнотелый керамический кирпич начала 20 в. - 1-2-й этажи, монолитный бетон - цокольный этаж; 2.3 Материал фасадной поверхности - штукатурка, окраска; 2.4 Характер декоративной отделки фасадов - «псевдоготическая» архитектура начала 20 в.: 2.4.1 - полуциповые аттики на западном фасаде; - массивные проработанные штукатурные карнизы; 2.4.2 - мансарда с окнами; 2.4.3- парные окна 2-го этажа с мелкочаечистой расстекловкой; - междуэтажный карниз с дентикулами; 2.4.4 - арочные окна 1 -го этажа с мелкочаечистой расстекловкой; 2.4.5 - гранитная облицовка цоколя. 2.5 Расположение, количество, габариты, расстекловка оконных проемов; 2.6 Расположение, количество, габариты дверных проемов. 3. Архитектурная охрана (интерьер): 3.1 Планировочное решение - расположение капитальных стен, проемов, лестниц; 3.2 Железобетонные монолитные перекрытия по железобетонным балкам; 3.3 Бетонные лестницы с металлическим ограждением и деревянными перилами. 4. Мемориальная охрана: 4.1 Здание связано с возникновением и развитием высшего образования на Урале; 4.2 Здание связано с научно-исследовательской и преподавательской деятельностью видных ученых: С.В. Орлова, А.А. Фридмана, А.А. Полканова, Г.А. Шайна; 4.3 Здание связано с историей социального обеспечения и благотворительности в Пермской губернии.

- Приказ Министерства культуры, молодежной политики и массовых коммуникаций Пермского края "Об установлении границ территории, утверждении режима использования территории и предмета охраны объекта культурного наследия регионального значения - памятника "Здание, где на геологическом факультете Пермского университета работали выдающиеся ученые: С.В.Орлов (1916-1921), А.А.Фридман (1916-1920), А.А.Полканов (1916-1921), Г.А.Шайн (1916-1920)" № СЭД-27-01-12-404 от 29.11.2013 г.

9. Сведения о наличии зон охраны данного объекта культурного наследия с указанием номера и даты принятия органом государственной власти акта об утверждении указанных зон либо информация о расположении данного объекта культурного наследия в границах зон охраны иного объекта культурного наследия

- Постановление Правительства Пермского края "Об утверждении зон охраны

объектов культурного наследия, находящихся на территории Пермского государственного университета и на примыкающих к нему территориях, расположенных по адресу: Пермский край, г. Пермь, Дзержинский, Индустриальный районы" № 38-п от 24.01.2014 г.

4

Всего в паспорте листов

4

Уполномоченное должностное лицо органа охраны объектов культурного наследия

Министр культуры Пермского края		Гладнев Игорь Алексеевич
должность	подпись	инициалы, фамилия



27.06.2016

Дата оформления паспорта
(число, месяц, год)



МИНИСТЕРСТВО КУЛЬТУРЫ ПЕРМСКОГО КРАЯ

П Р И К А З

03.10.2016

№ СЭД-27-01-11-13

Об утверждении охранного обязательства собственника или иного законного владельца объекта культурного наследия регионального значения «Корпус естественно-научного института, где работали ученые ПГУ»

В целях сохранения объекта культурного наследия в соответствии со статьей 47.6 Федерального закона от 25 июня 2002 г. № 73-ФЗ «Об объектах культурного наследия (памятниках истории и культуры) народов Российской Федерации» (далее – Федеральный закон), приказом Министерства культуры Российской Федерации от 01 июля 2015 г. № 1887 «О реализации отдельных положений статьи 47.6 Федерального закона от 25 июня 2002 года № 73-ФЗ «Об объектах культурного наследия (памятниках истории и культуры) народов Российской Федерации» и Положением о Министерстве культуры Пермского края, утвержденным постановлением Правительства Пермского края от 13 декабря 2007 г. № 331-п

ПРИКАЗЫВАЮ:

1. Утвердить прилагаемое охранное обязательство собственника или иного законного владельца объекта культурного наследия, включенного в единый государственный реестр объектов культурного наследия (памятников истории и культуры) народов Российской Федерации «Корпус естественно-научного института, где работали ученые ПГУ», 2-я половина 19 в., расположенного по адресу: Пермский край, г. Пермь, ул. Генкеля, д. 4 (далее - объект культурного наследия).

2. Установить требования доступа к объекту культурного наследия: в соответствии с режимом работы правообладателя.

3. Установить требования к размещению наружной рекламы на объекте культурного наследия:

не допускается распространение наружной рекламы на объекте куль-

турного наследия и на его территории, за исключением наружной рекламы содержащей исключительно информацию о проведении на объекте культурного наследия, его территории театрально-зрелищных, культурно-просветительных и зрелищно-развлекательных мероприятий или исключительно информацию об указанных мероприятиях с одновременным упоминанием об определенном лице как о спонсоре конкретного мероприятия при условии, если такому упоминанию отведено не более чем десять процентов рекламной площади (пространства).

4. Заместителю начальника отдела охраны объектов культурного наследия Министерства культуры Пермского края Рубан С.Ю. в течение трех рабочих дней с даты утверждения настоящего охранного обязательства организовать направление копии настоящего приказа с копией охранного обязательства собственнику или иному законному владельцу объекта культурного наследия в соответствии с пунктом 11 статьи 47.6 Федерального закона и в орган кадастрового учета для регистрации в Едином государственном реестре прав на недвижимое имущество и сделок с ним в порядке, установленном законодательством Российской Федерации, а также разместить настоящий приказ с утвержденным им охранным обязательством на официальном сайте Министерства.

5. Настоящий приказ вступает в силу через десять дней после дня его официального опубликования.

6. Контроль исполнения настоящего приказа оставляю за собой.

Министр
И.А. Гладнев

УТВЕРЖДЕНО
приказом Министерства культуры Пермского края
от №

ОХРАННОЕ ОБЯЗАТЕЛЬСТВО СОБСТВЕННИКА ИЛИ ИНОГО ЗАКОННОГО ВЛАДЕЛЬЦА объекта культурного наследия, включенного в единый государственный реестр объектов культурного наследия (памятников истории и культуры) народов Российской Федерации

«Корпус естественно-научного института, где работали ученые ПГУ»

(указать наименование объекта культурного наследия в соответствии с правовым актом о его принятии на государственную охрану)

регистрационный номер объекта культурного наследия в едином государственном реестре объектов культурного наследия (памятников истории и культуры) народов Российской Федерации:

5	9	1	5	1	0	2	6	7	4	0	0	0	0	5
---	---	---	---	---	---	---	---	---	---	---	---	---	---	---

Раздел 1. Данные об объекте культурного наследия, включенном в единый государственный реестр объектов культурного наследия (памятников истории и культуры) народов Российской Федерации

(заполняются в случае, предусмотренном п. 5 ст. 47.6 Федерального закона от 25.06.2002 № 73-ФЗ «Об объектах культурного наследия (памятниках истории и культуры) народов Российской Федерации»)

Отметка о наличии или отсутствии паспорта объекта культурного наследия, включенного в единый государственный реестр объектов культурного наследия (памятников истории и культуры) народов Российской Федерации, в отношении которого утверждено охранное обязательство (далее - объект культурного наследия):

имеется V отсутствует
(нужное отметить знаком «V»)

При наличии паспорта объекта культурного наследия, он является неотъемлемой частью охранного обязательства.
При отсутствии паспорта объекта культурного наследия в охранный документ вносятся следующие сведения:

1. Сведения о наименовании объекта культурного наследия:

2. Сведения о времени возникновения или дате создания объекта культурного наследия, датах основных изменений (перестроек) данного объекта и (или) датах связанных с ним исторических событий:

3. Сведения о категории историко-культурного значения объекта культурного наследия:

федерального регионального муниципального значения
(нужное отметить знаком «V»)

4. Сведения о виде объекта культурного наследия:

памятник ансамбль
(нужное отметить знаком «V»)

5. Номер и дата принятия акта органа государственной власти о включении объекта культурного наследия в единый государственный реестр объектов культурного наследия (памятников истории и культуры) народов Российской Федерации:

6. Сведения о местонахождении объекта культурного наследия (адрес объекта или при его отсутствии описание местоположения объекта):

(Субъект Российской Федерации)

(населенный пункт)

улица д. корп./стр. помещение/квартира
иные сведения:

7. Сведения о границах территории объекта культурного наследия (для объектов археологического наследия прилагается графическое отражение границ на плане земельного участка, в границах которого он располагается):

8. Описание предмета охраны объекта культурного наследия:

9. Фотографическое (иное графическое) изображение объекта (на момент утверждения охранного обязательства):

Прилагается: _____ изображений.
(указать количество)

10. Сведения о наличии зон охраны данного объекта культурного наследия с указанием номера и даты принятия органом государственной власти акта об утверждении указанных зон либо информация о расположении данного объекта культурного наследия / земельного участка, в границах которого располагается объект археологического наследия, в границах зон охраны другого объекта культурного наследия:

11. Сведения о требованиях к осуществлению деятельности в границах территории объекта культурного наследия, включенного в единый государственный реестр объектов культурного наследия (памятников истории и культуры) народов Российской Федерации, об особом режиме использования земельного участка, в границах которого располагается объект археологического наследия, установленных статьей 5.1 Федерального закона от 25.06.2002 № 73-ФЗ «Об объектах культурного наследия (памятниках истории и культуры) народов Российской Федерации» (далее - Закон 73-ФЗ):

1) на территории памятника или ансамбля запрещаются строительство объектов капитального строительства и увеличение объемно-пространственных характеристик существующих на территории памятника или ансамбля объектов капитального строительства; проведение земляных, строительных, мелиоративных и иных работ, за исключением работ по сохранению объекта культурного наследия или его отдельных элементов, сохранению историко-градостроительной или природной среды объекта культурного наследия;

2) на территории памятника, ансамбля разрешается ведение хозяйственной деятельности, не противоречащей требованиям обеспечения сохранности объекта культурного наследия и позволяющей обеспечить функционирование объекта культурного наследия в современных условиях;

3) в случае нахождения памятника или ансамбля на территории достопримечательного места подлежат также выполнению требования и ограничения, установленные в соответствии со статьей 5.1 Закона 73-ФЗ, для осуществления хозяйственной деятельности на территории достопримечательного места;

4) особый режим использования земельного участка, в границах которого располагается объект археологического наследия, предусматривает возможность проведения археологических полевых работ в порядке, установленном Законом 73-ФЗ, земляных, строительных, мелиоративных, хозяйственных работ, указанных в статье 30 Закона 73-ФЗ работ по использованию лесов и иных работ при условии обеспечения сохранности объекта археологического наследия, а также обеспечения доступа граждан к указанному объекту.

12. Иные сведения, предусмотренные Законом 73-ФЗ:

Раздел 2. Требования к сохранению объекта культурного наследия

(заполняется в соответствии со статьей 47.2 Закона 73-ФЗ)

13. Требования к сохранению объекта культурного наследия, включенного в единый государственный реестр объектов культурного наследия (памятников истории и культуры) народов Российской Федерации, предусматривают консервацию, ремонт, реставрацию объекта культурного наследия, приспособление объекта культурного наследия для современного использования либо сочетание указанных мер.

Состав (перечень) и сроки (периодичность) проведения работ по сохранению объекта культурного наследия, в отношении которого утверждено

охранное обязательство, определяются соответствующим органом охраны объектов культурного наследия:

Министерством культуры Пермского края

(указать наименование органа охраны объектов культурного наследия, утвердившего охранное обязательство) на основании акта технического состояния объекта культурного наследия, составленного в порядке, установленном пунктом 2 статьи 47.2 Закона 73-ФЗ.

14. Лицо (лица), указанное (указанные) в пункте 11 статьи 47.6 Закона 73-ФЗ, обязано (обязаны) обеспечить финансирование и организацию проведения научно-исследовательских, изыскательских, проектных работ, консервации, ремонта, реставрации и иных работ, направленных на обеспечение физической сохранности объекта культурного наследия и сохранение предмета охраны объекта культурного наследия, в порядке, установленном Законом 73-ФЗ.

В случае обнаружения при проведении работ по сохранению объекта культурного наследия объектов, обладающих признаками объекта культурного наследия, в том числе объектов археологического наследия, собственник или иной законный владелец обязан незамедлительно приостановить работы и направить в течение трёх рабочих дней со дня их обнаружения заявление в письменной форме об указанных объектах в региональный орган охраны объектов культурного наследия:

Министерство культуры Пермского края

(указать наименование соответствующего регионального органа охраны объектов культурного наследия. В случае если охранное обязательство утверждено не данным органом охраны, указать его полное наименование и почтовый адрес)

Дальнейшее взаимодействие с региональным органом охраны объектов культурного наследия собственник или иной законный владелец объекта культурного наследия обязан осуществлять в порядке, установленном статьей 36 Закона 73-ФЗ.

15. Работы по сохранению объекта культурного наследия должны организовываться собственником или иным законным владельцем объекта культурного наследия в соответствии с порядком, предусмотренным статьей 45 Закона 73-ФЗ.

16. Собственник (иной законный владелец) земельного участка, в границах которого расположен объект археологического наследия, обязан: обеспечивать неизменность внешнего облика; сохранять целостность, структуру объекта археологического наследия; организовывать и финансировать спасательные археологические полевые работы на данном объекте археологического наследия в случае, предусмотренном статьей 40 и в порядке, установленном статьей 45.1 Закона 73-ФЗ.

Раздел 3. Требования к содержанию объекта культурного наследия

(заполняется в соответствии со статьей 47.3 Закона 73-ФЗ)

17. При содержании и использовании объекта культурного наследия, включенного в единый государственный реестр объектов культурного наследия (памятников истории и культуры) народов Российской Федерации в целях поддержания в надлежащем техническом состоянии без ухудшения физического состояния и (или) изменения предмета охраны данного объекта культурного наследия лица, указанные в пункте 11 статьи 47.6 Закона 73-ФЗ, обязаны:

- 1) осуществлять расходы на содержание объекта культурного наследия и поддержание его в надлежащем техническом, санитарном и противопожарном состоянии;
- 2) не проводить работы, изменяющие предмет охраны объекта культурного наследия либо ухудшающие условия, необходимые для сохранности объекта культурного наследия;
- 3) не проводить работы, изменяющие облик, объемно-планировочные и конструктивные решения и структуры, интерьер объекта культурного наследия в случае, если предмет охраны объекта культурного наследия не определен;
- 4) соблюдать установленные статьей 5.1 Закона 73-ФЗ требования к осуществлению деятельности в границах территории объекта культурного наследия, особый режим использования земельного участка, водного объекта или его части, в границах которых располагается объект археологического наследия;
- 5) не использовать объект культурного наследия (за исключением оборудованных с учетом требований противопожарной безопасности объектов культурного наследия, предназначенных либо предназначавшихся для осуществления и (или) обеспечения указанных ниже видов хозяйственной деятельности, и помещений для хранения предметов религиозного назначения, включая свечи и лампадное масло):
 - под склады и объекты производства взрывчатых и огнеопасных материалов, предметов и веществ, загрязняющих интерьер объекта культурного наследия, его фасад, территорию и водные объекты и (или) имеющих вредные паргазообразные и иные выделения;
 - под объекты производства, имеющие оборудование, оказывающее динамическое и вибрационное воздействие на конструкции объекта культурного наследия, независимо от мощности данного оборудования;
 - под объекты производства и лаборатории, связанные с неблагоприятным для объекта культурного наследия температурно-влажностным режимом и применением химически активных веществ;
- 6) незамедлительно извещать:

Министерство культуры Пермского края

(указать наименование органа охраны объектов культурного наследия, утвердившего охранное обязательство) обо всех известных ему повреждениях, авариях или об иных обстоятельствах, причинивших вред объекту культурного наследия, включая объект археологического наследия, земельному участку в границах территории объекта культурного наследия или угрожающих причинением такого вреда, и безотлагательно принимать меры по предотвращению дальнейшего разрушения, в том числе проводить противоаварийные работы в порядке, установленном для проведения работ по сохранению объекта культурного наследия;

7) не допускать ухудшения состояния территории объекта культурного наследия, включенного в единый государственный реестр объектов культурного наследия (памятников истории и культуры) народов Российской Федерации, поддерживать территорию объекта культурного наследия в благоустроенном состоянии.

18. Собственник жилого помещения, являющегося объектом культурного наследия, или частью такого объекта, обязан выполнять требования к сохранению объекта культурного наследия в части, предусматривающей обеспечение поддержания объекта культурного наследия или части объекта культурного наследия в надлежащем техническом состоянии без ухудшения физического состояния и изменения предмета охраны объекта культурного наследия.

19. В случае обнаружения при проведении работ на земельном участке в границах территории объекта культурного наследия объектов, либо на земельном участке, в границах которого располагается объект археологического наследия, объектов, обладающих признаками объекта культурного наследия, лица, указанные в пункте 11 статьи 47.6 Закона 73-ФЗ, осуществляют действия, предусмотренные подпунктом 2 пункта 3 статьи 47.2 Закона 73-ФЗ.

20. В случае если содержание или использование объекта культурного наследия, включенного в единый государственный реестр объектов культурного наследия (памятников истории и культуры) народов Российской Федерации, а также земельного участка, в границах которого располагается объект археологического наследия, может привести к ухудшению состояния данного объекта культурного наследия и (или) предмета охраны данного объекта культурного наследия, в предписании, направляемом

Министерством культуры Пермского края

(указать наименование органа охраны объектов культурного наследия, утвердившего охранное обязательство) собственнику или иному законному владельцу объекта культурного наследия, устанавливаются следующие требования:

- 1) к видам хозяйственной деятельности с использованием объекта культурного наследия, включенного в реестр, земельного участка, в границах которого располагается объект археологического наследия, либо к видам хозяйственной деятельности, оказывающим воздействие на указанные объекты, в том числе ограничение хозяйственной деятельности;
- 2) к использованию объекта культурного наследия, включенного в реестр, земельного участка, в границах которого располагается объект археоло-

гического наследия, при осуществлении хозяйственной деятельности, предусматривающие в том числе ограничение технических и иных параметров воздействия на объект культурного наследия;

3) к благоустройству в границах территории объекта культурного наследия, включенного в реестр, земельного участка, в границах которого располагается объект археологического наследия.

Раздел 4. Требования к обеспечению доступа граждан Российской Федерации, иностранных граждан и лиц без гражданства к объекту культурного наследия, включенному в реестр (заполняется в соответствии со статьей 47.4 Закона 73-ФЗ)

21. Условия доступа к объекту культурного наследия, включенному в реестр (периодичность, длительность и иные характеристики доступа), устанавливаются соответствующим органом охраны объектов культурного наследия, определенным пунктом 7 статьи 47.6 Закона 73-ФЗ, с учетом мнения собственника или иного законного владельца такого объекта, а также с учетом вида объекта культурного наследия, включенного в реестр, категории его историко-культурного значения, предмета охраны, физического состояния объекта культурного наследия, требований к его сохранению, характера современного использования данного объекта культурного наследия, включенного в реестр.

Условия доступа к объектам культурного наследия, включенным в реестр, используемым в качестве жилых помещений, а также к объектам культурного наследия религиозного назначения, включенным в реестр, устанавливаются соответствующим органом охраны объектов культурного наследия по согласованию с собственниками или иными законными владельцами этих объектов культурного наследия.

При определении условий доступа к памятникам или ансамблям религиозного назначения учитываются требования к внешнему виду и поведению лиц, находящихся в границах территорий указанных объектов культурного наследия религиозного назначения, соответствующие внутренним установлениям религиозной организации, если такие установления не противоречат законодательству Российской Федерации.

В случае, если интерьер объекта культурного наследия не относится к предмету охраны объекта культурного наследия, требование к обеспечению доступа во внутренние помещения объекта культурного наследия, включенного в реестр, не может быть установлено.

Условия доступа к объектам культурного наследия, расположенным на территории Российской Федерации и предоставленным в соответствии с международными договорами Российской Федерации дипломатическим представительствам и консульским учреждениям иностранных государств в Российской Федерации, международным организациям, а также к объектам культурного наследия, находящимся в собственности иностранных государств и международных организаций, устанавливаются в соответствии с международными договорами Российской Федерации.

Физические и юридические лица, проводящие археологические полевые работы, имеют право доступа к объектам археологического наследия, археологические полевые работы на которых предусмотрены разрешением (открытым листом) на проведение археологических полевых работ. Физическим и юридическим лицам, проводящим археологические полевые работы, в целях проведения указанных работ собственниками и (или) пользователями земельных участков, в границах которых расположены объекты археологического наследия, должен быть обеспечен доступ к земельным участкам, участкам водных объектов, участкам лесного фонда, на территорию, определенную разрешением (открытым листом) на проведение археологических полевых работ.

Раздел 5. Требования к размещению наружной рекламы на объектах культурного наследия, их территориях (заполняется в случаях, определенных подпунктом 4 пункта 2 статьи 47.6 Закона 73-ФЗ)

22. Требования к размещению наружной рекламы:

Не допускается распространение наружной рекламы на объектах культурного наследия, включенных в единый государственный реестр объектов культурного наследия (памятников истории и культуры) народов Российской Федерации, а также на их территориях, за исключением достопримечательных мест.

Запрет или ограничение распространения наружной рекламы на объектах культурного наследия, находящихся в границах достопримечательного места и включенных в единый государственный реестр объектов культурного наследия (памятников истории и культуры) народов Российской Федерации, а также требования к её распространению устанавливаются соответствующим органом охраны объектов культурного наследия, определенным пунктом 7 статьи 47.6 Закона 73-ФЗ, и вносятся в правила землепользования и застройки, разработанные в соответствии с Градостроительным кодексом Российской Федерации.

Указанные требования не применяются в отношении распространения на объектах культурного наследия, их территориях наружной рекламы, содержащей исключительно информацию о проведении на объектах культурного наследия, их территориях театрально-зрелищных, культурно-просветительных и зрелищно-развлекательных мероприятий или исключительно информацию об указанных мероприятиях с одновременным упоминанием об определенном лице как о спонсоре конкретного мероприятия при условии, если такому упоминанию отведено не более чем десять процентов рекламной площади (пространства). В таком случае актом соответствующего органа охраны объектов культурного наследия устанавливаются требования к размещению наружной рекламы на данном объекте культурного наследия (либо его территории), включая место (места) её возможного размещения, требования к внешнему виду, цветовым решениям, способам крепления.

Раздел 6. Иные обязанности лица (лиц), указанного (указанных) в пункте 11 статьи 47.6 Федерального закона от 25.06.2002 № 73-ФЗ «Об объектах культурного наследия (памятниках истории и культуры) народов Российской Федерации»

23. Для лица (лиц), указанного (указанных) в пункте 11 статьи 47.6 Закона 73-ФЗ устанавливаются обязанности:

1) по финансированию мероприятий, обеспечивающих выполнение требований в отношении объекта культурного наследия, включенного в реестр, установленных статьями 47.2-47.4 Закона 73-ФЗ;

2) по соблюдению требований к осуществлению деятельности в границах территории объекта культурного наследия, включенного в реестр, либо особого режима использования земельного участка, в границах которого располагается объект археологического наследия, установленных статьей 5.1 Закона 73-ФЗ.

24. Собственник, иной законный владелец, пользователи объекта культурного наследия, земельного участка, в границах которого располагается объект археологического наследия (в случае, указанном в пункте 11 статьи 47.6 Закона 73-ФЗ), а также все лица, привлеченные ими к проведению работ по сохранению (содержанию) объекта культурного наследия, обязаны соблюдать требования, запреты и ограничения, установленные законодательством об охране объектов культурного наследия.

25. Дополнительные требования в отношении объекта культурного наследия:

Лицо, указанное в пункте 11 статьи 47.6 Закона 73-ФЗ (далее – Ответственное лицо):

Обеспечивает в порядке, предусмотренном действующим законодательством, беспрепятственный доступ к объекту культурного наследия представителей регионального органа охраны объектов культурного наследия Пермского края для осуществления обследования и надзора за соблюдением требований законодательства об объектах культурного наследия при предъявлении служебного удостоверения.

Ежегодно представляет в орган охраны объектов культурного наследия, утвердивший, в порядке, установленном пунктом 7 статьи 47.6 Закона, охранное обязательство собственника или иного законного владельца объекта культурного наследия (далее – Орган охраны), уведомление о выполнении требований охранного обязательства (далее – Уведомление) в отношении принадлежащего ему объекта культурного наследия, включенного в единый государственный реестр объектов культурного наследия (памятников истории и культуры) народов Российской Федерации/земельного участка, в границах которого располагается объект археологического наследия, либо их части.

Уведомление составляется Ответственным лицом в произвольной форме. В случае, если Ответственным лицом выступает юридическое лицо, в том числе орган государственной власти или местного самоуправления, Уведомление выполняется на бланке Ответственного лица.

Уведомление должно содержать сведения об исполнении Ответственным лицом требований, установленных Охранным обязательством и иными актами Органа охраны.

Также к Уведомлению должны прилагаться фотографические изображения объекта культурного наследия/земельного участка, в границах которого располагается объект археологического наследия, позволяющие зафиксировать индивидуальные особенности объекта культурного наследия на момент представления Уведомления.

В случае приостановления и возобновления доступа к объекту культурного наследия в порядке статьи 47.5 Закона 73-ФЗ эта информация указывается Ответственным лицом в Уведомлении.

Уведомление подписывается соответствующим физическим лицом либо руководителем соответствующего юридического лица, с указанием даты составления Уведомления.

Уведомление направляется Ответственным лицом в Орган охраны заказным почтовым отправлением с уведомлением о вручении либо в форме электронного документа, подписанного электронной подписью.

Уведомление направляется в Орган охраны в срок не позднее 1 июля года, следующего за отчетным.

Обеспечивает условия доступности для инвалидов объекта культурного наследия в соответствии с приказом Минкультуры России от 20 ноября 2015 г. № 2834 «Об утверждении Порядка обеспечения условий доступности для инвалидов объектов культурного наследия, включенных в единый государственный реестр объектов наследия (памятников истории и культуры) народов Российской Федерации».

Производит установку надписей, обозначений, указателей, не относящихся к информационным надписям и обозначениям, а также теле- и радиомачт, антенн, флагштоков, осветительных приборов, проводку электрических и телефонных кабелей и установку иного оборудования на объектах культурного наследия регионального значения, а также на их территориях, устройство на территориях объектов культурного наследия регионального значения автостоянок, дорожных указателей, палаточных городков, организацию движения транспортных средств только на основании разрешения государственного органа по охране объектов культурного наследия Пермского края.

Собственник объекта культурного наследия устанавливает информационную надпись в соответствии с требованиями ст. 27 Закона 73-ФЗ.

Иные правоотношения, не определенные настоящим охранным обязательством, регулируются Законом 73-ФЗ и иными актами федеральных и региональных органов власти.

Утверждено
приказом Министерства культуры
Российской Федерации
от 2 июля 2015 г. № 1906

Экземпляр № 2

591510267400005

Регистрационный номер объекта культурного
наследия в едином государственном реестре
объектов культурного наследия (памятников
истории и культуры) народов Российской Федерации

**ПАСПОРТ
ОБЪЕКТА КУЛЬТУРНОГО НАСЛЕДИЯ**

Фотографическое изображение объекта культурного наследия,
за исключением отдельных объектов археологического наследия,
фотографическое изображение которых вносится на основании решения
соответствующего органа охраны объектов культурного наследия



01.04.2013

Дата съемки (число, месяц, год)

1. Сведения о наименовании объекта культурного наследия

Корпус естественно-научного института, где работали ученые ПГУ

2. Сведения о времени возникновения или дате создания объекта культурного наследия, датах основных изменений (перестроек) данного объекта и (или) датах связанных с ним исторических событий

2-я половина 19 века

3. Сведения о категории историко-культурного значения объекта культурного наследия

Федерального значения	Регионального значения	Местного (муниципального значения)
	+	

4. Сведения о виде объекта культурного наследия

Памятник	Ансамбль	Достопримечательное место
+		

5. Номер и дата принятия органом государственной власти решения о включении объекта культурного наследия в единый государственный реестр объектов культурного наследия (памятников истории и культуры) народов Российской Федерации

- Распоряжение Губернатора Пермской области "О государственном учете недвижимых памятников истории и культуры Пермского края регионального значения" № 713-р от 05.12.2000 г.

6. Сведения о местонахождении объекта культурного наследия (адрес объекта или при его отсутствии описание местоположения объекта)

Пермский край, г. Пермь, ул. Генкеля, д. 4

7. Сведения о границах территории объекта культурного наследия, включенного в единый государственный реестр объектов культурного наследия (памятников истории и культуры) народов Российской Федерации

проходит: от точки 1 (середина северной границы территории памятника) на юг до точки 2-3,3 м, далее на восток до точки 3-12,8 м, далее до точки 4 - 9,3 м, далее на юг до точки 5 - 40,8 м, далее до точки 6 - 4,4 м, далее на запад до точки 7 -36,1 м, далее на север до точки 8 - 15,2 м, далее до точки 9 - 34,2 м, далее на восток до

точки 1 - 14,8 м.

- Приказ Министерства культуры, молодежной политики и массовых коммуникаций Пермского края "Об установлении границ территории, утверждении режима использования территории и предмета охраны объекта культурного наследия регионального значения - памятника "Корпус естественно-научного института, где работали ученые ПГУ"" № СЭД-27-01-12-296 от 28.10.2013 г.

8. Описание предмета охраны объекта культурного наследия

1. Градостроительная охрана. 1.1 Расположение: на линии исторической застройки ул. Генкеля. 1.2 Бассейн визуального восприятия ограничен линией застройки нечетной стороны ул. Генкеля от дома №7 до дома №1а, южным и западным фасадами здания по ул. Дзержинского, 2; южным фасадом здания по ул. Букирева, 15, корп. 10. 1.3 Территории, развитие которых может оказать влияние на визуальное восприятие объекта - территории кадастровых кварталов 5-9:01:4410192, 59:01:4410025, 59:01:4410024, 59:01:4410193. 1.4 Состав объекта - здание, кирпичные ворота. 2. Архитектурная охрана (экстерьер). 2.1 Объемно-пространственное решение - прямоугольное в плане 2-х этажное здание с цокольным этажом, с примыкающими к восточному и северному фасадам ризалитами входных групп, под скатной кровлей с организованным водостоком. 2.2 Материал стен - полнотелый керамический кирпич начала 20 в. 2.3 Материал фасадной поверхности - кирпичная кладка с расшивкой валиком, окраска по кирпичу. 2.4 Характер декоративной отделки фасадов - г.н. "кирпичный" стиль начала 20 в. (1910-е гг.): 2.4.1 - фигурный аттик по оси симметрии южного фасада, ступенчатый карниз с филенчатым фризом. 2.4.2 - рустованная кладка стен; - рамочные наличники окон 2-го этажа с сандриками-полочкой на кронштейнах и с подоконными филенками; - филенчатые лопатки 2.4.3 - рамочные наличники лучковых окон 1-го этажа с замковым камнем. 2.4.4 - ризалиты входных групп 2.4.5 - Кирпичные ворота у восточного фасада - с арочным проемом, парапетными столбиками и аттиком, филенчатыми столбами и фризом, калиткой. 2.5 Расположение, количество, габариты, расстекловка оконных проемов, материал оконных рам - дерево. 2.6 Расположение, количество, габариты, расстекловка оконных проемов, материал оконных рам - дерево. 2.6 Расположение количества, габариты, дверных проемов. 3. Архитектурная охрана (интерьер). 3.1 Планировочное решение расположение капитальных стен, проемов, лестниц. 3.2 Штукатурные профилированные карнизы. 4. Мемориальная охрана. Здание связано с научно-исследовательской деятельностью видных ученых: В.Н. Беклимишева, А.И. Букирева, Б.Ф. Вериги, А.Г. Генкеля, А.А. Заварзина, А.И. Луньяка, М.И. Меньшикова, А. Оборина, А.М. Овеснова, А.Н. Пономарева, А.А. Рихтера, А.О. Таусон, Д.М. Федотова, В.К. Шмидта.

- Приказ Министерства культуры, молодежной политики и массовых коммуникаций Пермского края "Об установлении границ территории, утверждении режима использования территории и предмета охраны объекта культурного наследия регионального значения - памятника "Корпус естественно-научного института, где работали ученые ПГУ"" № СЭД-27-01-12-296 от 28.10.2013 г.

9. Сведения о наличии зон охраны данного объекта культурного наследия с указанием номера и даты принятия органом государственной власти акта об утверждении указанных зон либо информация о расположении данного объекта культурного наследия в границах зон охраны иного объекта культурного наследия

- Постановление Правительства Пермского края "Об утверждении зон охраны объектов культурного наследия, находящихся на территории Пермского государственного университета и на примыкающих к нему территориях,

4

расположенных по адресу: Пермский край, г. Пермь, Дзержинский, Индустриальный районы № 38-п от 24.01.2014 г.

Всего в паспорте листов

4

Уполномоченное должностное лицо органа охраны объектов культурного наследия

Министр культуры Пермского края		Гладнев Игорь Алексеевич
должность	подпись	инициалы, фамилия



27.06.2016

Дата оформления паспорта
(число, месяц, год)



МИНИСТЕРСТВО КУЛЬТУРЫ ПЕРМСКОГО КРАЯ

П Р И К А З

03.10.2016

№ СЭД-27-01-11-14

Об утверждении охранного обязательства собственника или иного законного владельца объекта культурного наследия регионального значения «Здание, где на химическом факультете Пермского университета работал П.Н. Чирвинский»

В целях сохранения объекта культурного наследия в соответствии со статьей 47.6 Федерального закона от 25 июня 2002 г. № 73-ФЗ «Об объектах культурного наследия (памятниках истории и культуры) народов Российской Федерации» (далее – Федеральный закон), приказом Министерства культуры Российской Федерации от 01 июля 2015 г. № 1887 «О реализации отдельных положений статьи 47.6 Федерального закона от 25 июня 2002 года № 73-ФЗ «Об объектах культурного наследия (памятниках истории и культуры) народов Российской Федерации» и Положением о Министерстве культуры Пермского края, утвержденным постановлением Правительства Пермского края от 13 декабря 2007 г. № 331-п

ПРИКАЗЫВАЮ:

1. Утвердить прилагаемое охранное обязательство собственника или иного законного владельца объекта культурного наследия, включенного в единый государственный реестр объектов культурного наследия (памятников истории и культуры) народов Российской Федерации «Здание, где на химическом факультете Пермского университета работал П.Н. Чирвинский», 1943-1953 гг., расположенного по адресу: Пермский край, город Пермь, ул. Генкеля, д. 7а (далее - объект культурного наследия).

2. Установить требования доступа к объекту культурного наследия: в соответствии с режимом работы правообладателя.

3. Установить требования к размещению наружной рекламы на объекте культурного наследия:

не допускается распространение наружной рекламы на объекте культурного наследия и на его территории, за исключением наружной рекламы содержащей исключительно информацию о проведении на объекте культурного наследия, его территории театрально-зрелищных, культурно-просветительных и зрелищно-развлекательных мероприятий или исключительно информацию об указанных мероприятиях с одновременным упоминанием об определенном лице как о спонсоре конкретного мероприятия при условии, если такому упоминанию отведено не более чем десять процентов рекламной площади (пространства).

4. Заместителю начальника отдела охраны объектов культурного наследия Министерства культуры Пермского края Рубан С.Ю. в течение трех рабочих дней с даты утверждения настоящего охранного обязательства организовать направление копии настоящего приказа с копией охранного обязательства собственнику или иному законному владельцу объекта культурного наследия в соответствии с пунктом 11 статьи 47.6 Федерального закона и в орган кадастрового учета для регистрации в Едином государственном реестре прав на недвижимое имущество и сделок с ним в порядке, установленном законодательством Российской Федерации, а также разместить настоящий приказ с утвержденным им охранным обязательством на официальном сайте Министерства.

5. Настоящий приказ вступает в силу через десять дней после дня его официального опубликования.

6. Контроль исполнения настоящего приказа оставляю за собой.

Министр
И.А. Гладнев

УТВЕРЖДЕНО
приказом Министерства культуры Пермского края
от №

ОХРАННОЕ ОБЯЗАТЕЛЬСТВО СОБСТВЕННИКА ИЛИ ИНОГО ЗАКОННОГО ВЛАДЕЛЬЦА объекта культурного наследия, включенного в единый государственный реестр объектов культурного наследия (памятников истории и культуры) народов Российской Федерации

«Здание, где на химическом факультете
Пермского университета работал П.Н. Чирвинский»
(указать наименование объекта культурного наследия в соответствии с правовым актом о его принятии на государственную охрану)

регистрационный номер объекта культурного наследия в едином государственном реестре объектов культурного наследия (памятников истории и культуры) народов Российской Федерации:

2	8	1	4	1	0	0	4	0	2	7	0	0	0	5
---	---	---	---	---	---	---	---	---	---	---	---	---	---	---

Раздел 1. Данные об объекте культурного наследия, включенном в единый государственный реестр объектов культурного наследия (памятников истории и культуры) народов Российской Федерации

(заполняются в случае, предусмотренном п. 5 ст. 47.6 Федерального закона от 25.06.2002 № 73-ФЗ «Об объектах культурного наследия (памятниках истории и культуры) народов Российской Федерации»)

Отметка о наличии или отсутствии паспорта объекта культурного наследия, включенного в единый государственный реестр объектов культурного наследия (памятников истории и культуры) народов Российской Федерации, в отношении которого утверждено охранное обязательство (далее - объект культурного наследия):

имеется V отсутствует
(нужное отметить знаком «V»)

При наличии паспорта объекта культурного наследия, он является неотъемлемой частью охранного обязательства.
При отсутствии паспорта объекта культурного наследия в охранный документ вносятся следующие сведения:

1. Сведения о наименовании объекта культурного наследия:

2. Сведения о времени возникновения или дате создания объекта культурного наследия, датах основных изменений (перестроек) данного объекта и (или) датах связанных с ним исторических событий:

3. Сведения о категории историко-культурного значения объекта культурного наследия:

федерального регионального муниципального значения
(нужное отметить знаком «V»)

4. Сведения о виде объекта культурного наследия:

памятник ансамбль
(нужное отметить знаком «V»)

5. Номер и дата принятия акта органа государственной власти о включении объекта культурного наследия в единый государственный реестр объектов культурного наследия (памятников истории и культуры) народов Российской Федерации:

6. Сведения о местонахождении объекта культурного наследия (адрес объекта или при его отсутствии описание местоположения объекта):

(Субъект Российской Федерации)

(населенный пункт)

улица д. корп./стр. помещение/квартира
иные сведения:

7. Сведения о границах территории объекта культурного наследия (для объектов археологического наследия прилагается графическое отражение границ на плане земельного участка, в границах которого он располагается):

8. Описание предмета охраны объекта культурного наследия:

9. Фотографическое (иное графическое) изображение объекта (на момент утверждения охранного обязательства):

Прилагается: _____ изображений.
(указать количество)

10. Сведения о наличии зон охраны данного объекта культурного наследия с указанием номера и даты принятия органом государственной власти акта об утверждении указанных зон либо информация о расположении данного объекта культурного наследия / земельного участка, в границах которого располагается объект археологического наследия, в границах зон охраны другого объекта культурного наследия:

11. Сведения о требованиях к осуществлению деятельности в границах территории объекта культурного наследия, включенного в единый государственный реестр объектов культурного наследия (памятников истории и культуры) народов Российской Федерации, об особом режиме использования земельного участка, в границах которого располагается объект археологического наследия, установленных статьей 5.1 Федерального закона от 25.06.2002 № 73-ФЗ «Об объектах культурного наследия (памятниках истории и культуры) народов Российской Федерации» (далее - Закон 73-ФЗ):

1) на территории памятника или ансамбля запрещаются строительство объектов капитального строительства и увеличение объемно-пространственных характеристик существующих на территории памятника или ансамбля объектов капитального строительства; проведение земляных, строительных, мелиоративных и иных работ, за исключением работ по сохранению объекта культурного наследия или его отдельных элементов, сохранению историко-градостроительной или природной среды объекта культурного наследия;

2) на территории памятника, ансамбля разрешается ведение хозяйственной деятельности, не противоречащей требованиям обеспечения сохранности объекта культурного наследия и позволяющей обеспечить функционирование объекта культурного наследия в современных условиях;

3) в случае нахождения памятника или ансамбля на территории достопримечательного места подлежат также выполнению требования и ограничения, установленные в соответствии со статьей 5.1 Закона 73-ФЗ, для осуществления хозяйственной деятельности на территории достопримечательного места;

4) особый режим использования земельного участка, в границах которого располагается объект археологического наследия, предусматривает возможность проведения археологических полевых работ в порядке, установленном Законом 73-ФЗ, земляных, строительных, мелиоративных, хозяйственных работ, указанных в статье 30 Закона 73-ФЗ работ по использованию лесов и иных работ при условии обеспечения сохранности объекта археологического наследия, а также обеспечения доступа граждан к указанному объекту.

12. Иные сведения, предусмотренные Законом 73-ФЗ:

отсутствуют.

Раздел 2. Требования к сохранению объекта культурного наследия

(заполняется в соответствии со статьей 47.2 Закона 73-ФЗ)

13. Требования к сохранению объекта культурного наследия, включенного в единый государственный реестр объектов культурного наследия (памятников истории и культуры) народов Российской Федерации, предусматривают консервацию, ремонт, реставрацию объекта культурного наследия, приспособление объекта культурного наследия для современного использования либо сочетание указанных мер.

Состав (перечень) и сроки (периодичность) проведения работ по сохранению объекта культурного наследия, в отношении которого утверждено охранное обязательство, определяются соответствующим органом охраны объектов культурного наследия:

Министерством культуры Пермского края

(указать наименование органа охраны объектов культурного наследия, утвердившего охранные обязательства)

на основании акта технического состояния объекта культурного наследия, составленного в порядке, установленном пунктом 2 статьи 47.2 Закона 73-ФЗ.

14. Лицо (лица), указанное (указанные) в пункте 11 статьи 47.6 Закона 73-ФЗ, обязано (обязаны) обеспечить финансирование и организацию проведения научно-исследовательских, изыскательских, проектных работ, консервации, ремонта, реставрации и иных работ, направленных на обеспечение физической сохранности объекта культурного наследия и сохранение предмета охраны объекта культурного наследия, в порядке, установленном Законом 73-ФЗ.

В случае обнаружения при проведении работ по сохранению объекта культурного наследия объектов, обладающих признаками объекта культурного наследия, в том числе объектов археологического наследия, собственник или иной законный владелец обязан незамедлительно приостановить работы и направить в течение трёх рабочих дней со дня их обнаружения заявление в письменной форме об указанных объектах в региональный орган охраны объектов культурного наследия:

Министерство культуры Пермского края

(указать наименование соответствующего регионального органа охраны объектов культурного наследия. В случае если охранные обязательства утверждено не данным органом охраны, указать его полное наименование и почтовый адрес)

Дальнейшее взаимодействие с региональным органом охраны объектов культурного наследия собственник или иной законный владелец объекта культурного наследия обязан осуществлять в порядке, установленном статьей 36 Закона 73-ФЗ.

15. Работы по сохранению объекта культурного наследия должны организовываться собственником или иным законным владельцем объекта культурного наследия в соответствии с порядком, предусмотренным статьей 45 Закона 73-ФЗ.

16. Собственник (иной законный владелец) земельного участка, в границах которого расположен объект археологического наследия, обязан:

обеспечивать неизменность внешнего облика;

сохранять целостность, структуру объекта археологического наследия;

организовывать и финансировать спасательные археологические полевые работы на данном объекте археологического наследия в случае, предусмотренном статьей 40 и в порядке, установленном статьей 45.1 Закона 73-ФЗ.

Раздел 3. Требования к содержанию объекта культурного наследия

(заполняется в соответствии со статьей 47.3 Закона 73-ФЗ)

17. При содержании и использовании объекта культурного наследия, включенного в единый государственный реестр объектов культурного наследия (памятников истории и культуры) народов Российской Федерации в целях поддержания в надлежащем техническом состоянии без ухудшения физического состояния и (или) изменения предмета охраны данного объекта культурного наследия лица, указанные в пункте 11 статьи 47.6 Закона 73-ФЗ, обязаны:

1) осуществлять расходы на содержание объекта культурного наследия и поддержание его в надлежащем техническом, санитарном и противопожарном состоянии;

2) не проводить работы, изменяющие предмет охраны объекта культурного наследия либо ухудшающие условия, необходимые для сохранности объекта культурного наследия;

3) не проводить работы, изменяющие облик, объемно-планировочные и конструктивные решения и структуры, интерьер объекта культурного наследия в случае, если предмет охраны объекта культурного наследия не определен;

4) соблюдать установленные статьей 5.1 Закона 73-ФЗ требования к осуществлению деятельности в границах территории объекта культурного наследия, особый режим использования земельного участка, водного объекта или его части, в границах которых располагается объект археологического наследия;

5) не использовать объект культурного наследия (за исключением оборудованных с учетом требований противопожарной безопасности объектов культурного наследия, предназначенных либо предназначавшихся для осуществления и (или) обеспечения указанных ниже видов хозяйственной деятельности, и помещений для хранения предметов религиозного назначения, включая свечи и лампадное масло):

под склады и объекты производства взрывчатых и огнеопасных материалов, предметов и веществ, загрязняющих интерьер объекта культурного наследия, его фасад, территорию и водные объекты и (или) имеющих вредные парогазообразные и иные выделения;

под объекты производства, имеющие оборудование, оказывающее динамическое и вибрационное воздействие на конструкции объекта культурного наследия, независимо от мощности данного оборудования;

под объекты производства и лаборатории, связанные с неблагоприятным для объекта культурного наследия температурно-влажностным режимом и применением химически активных веществ;

б) незамедлительно извещать:

Министерство культуры Пермского края

(указать наименование органа охраны объектов культурного наследия, утвердившего охранные обязательства)

обо всех известных ему повреждениях, авариях или об иных обстоятельствах, причинивших вред объекту культурного наследия, включая объект археологического наследия, земельному участку в границах территории объекта культурного наследия или угрожающих причинением такого вреда, и незамедлительно принимать меры по предотвращению дальнейшего разрушения, в том числе проводить противоаварийные работы в порядке, установленном для проведения работ по сохранению объекта культурного наследия;

7) не допускать ухудшения состояния территории объекта культурного наследия, включенного в единый государственный реестр объектов культурного наследия (памятников истории и культуры) народов Российской Федерации, поддерживать территорию объекта культурного наследия в благоустроенном состоянии.

18. Собственник жилого помещения, являющегося объектом культурного наследия, или частью такого объекта, обязан выполнять требования к сохранению объекта культурного наследия в части, предусматривающей обеспечение поддержания объекта культурного наследия или части объекта культурного наследия в надлежащем техническом состоянии без ухудшения физического состояния и изменения предмета охраны объекта культурного наследия.

19. В случае обнаружения при проведении работ на земельном участке в границах территории объекта культурного наследия объектов, либо на земельном участке, в границах которого располагается объект археологического наследия, объектов, обладающих признаками объекта культурного наследия, лица, указанные в пункте 11 статьи 47.6 Закона 73-ФЗ, осуществляют действия, предусмотренные подпунктом 2 пункта 3 статьи 47.2 Закона 73-ФЗ.

20. В случае если содержание или использование объекта культурного наследия, включенного в единый государственный реестр объектов культурного наследия (памятников истории и культуры) народов Российской Федерации, а также земельного участка, в границах которого располагается объект археологического наследия, может привести к ухудшению состояния данного объекта культурного наследия и (или) предмета охраны данного объекта культурного наследия, в предписании, направляемом

Министерством культуры Пермского края

(указать наименование органа охраны объектов культурного наследия, утвердившего охранные обязательства)

собственнику или иному законному владельцу объекта культурного наследия, устанавливаются следующие требования:

1) к видам хозяйственной деятельности с использованием объекта культурного наследия, включенного в реестр, земельного участка, в границах которого располагается объект археологического наследия, либо к видам хозяйственной деятельности, оказывающим воздействие на указанные объекты, в том числе ограничение хозяйственной деятельности;

2) к использованию объекта культурного наследия, включенного в реестр, земельного участка, в границах которого располагается объект археологического наследия, при осуществлении хозяйственной деятельности, предусматривающие в том числе ограничение технических и иных параметров воздействия на объект культурного наследия;

3) к благоустройству в границах территории объекта культурного наследия, включенного в реестр, земельного участка, в границах которого располагается объект археологического наследия.

Раздел 4. Требования к обеспечению доступа граждан Российской Федерации, иностранных граждан и лиц без гражданства к объекту культурного наследия, включенному в реестр (заполняется в соответствии со статьей 47.4 Закона 73-ФЗ)

21. Условия доступа к объекту культурного наследия, включенному в реестр (периодичность, длительность и иные характеристики доступа), устанавливаются соответствующим органом охраны объектов культурного наследия, определенным пунктом 7 статьи 47.6 Закона 73-ФЗ, с учетом мнения собственника или иного законного владельца такого объекта, а также с учетом вида объекта культурного наследия, включенного в реестр, категории его историко-культурного значения, предмета охраны, физического состояния объекта культурного наследия, требований к его сохранению, характера современного использования данного объекта культурного наследия, включенного в реестр.

Условия доступа к объектам культурного наследия, включенным в реестр, используемым в качестве жилых помещений, а также к объектам культурного наследия религиозного назначения, включенным в реестр, устанавливаются соответствующим органом охраны объектов культурного наследия по согласованию с собственниками или иными законными владельцами этих объектов культурного наследия.

При определении условий доступа к памятникам или ансамблям религиозного назначения учитываются требования к внешнему виду и поведению лиц, находящихся в границах территорий указанных объектов культурного наследия религиозного назначения, соответствующие внутренним установлениям религиозной организации, если такие установления не противоречат законодательству Российской Федерации.

В случае, если интерьер объекта культурного наследия не относится к предмету охраны объекта культурного наследия, требование к обеспечению доступа во внутренние помещения объекта культурного наследия, включенного в реестр, не может быть установлено.

Условия доступа к объектам культурного наследия, расположенным на территории Российской Федерации и предоставленным в соответствии с международными договорами Российской Федерации дипломатическим представительствам и консульским учреждениям иностранных государств в Российской Федерации, международным организациям, а также к объектам культурного наследия, находящимся в собственности иностранных государств и международных организаций, устанавливаются в соответствии с международными договорами Российской Федерации.

Физические и юридические лица, проводящие археологические полевые работы, имеют право доступа к объектам археологического наследия, археологические полевые работы на которых предусмотрены разрешением (открытым листом) на проведение археологических полевых работ. Физическим и юридическим лицам, проводящим археологические полевые работы, в целях проведения указанных работ собственниками и (или) пользователями земельных участков, в границах которых расположены объекты археологического наследия, должен быть обеспечен доступ к земельным участкам, участкам водных объектов, участкам лесного фонда, на территорию, определенную разрешением (открытым листом) на проведение археологических полевых работ.

Раздел 5. Требования к размещению наружной рекламы на объектах культурного наследия, их территориях (заполняется в случаях, определенных подпунктом 4 пункта 2 статьи 47.6 Закона 73-ФЗ)

22. Требования к размещению наружной рекламы:

Не допускается распространение наружной рекламы на объектах культурного наследия, включенных в единый государственный реестр объектов культурного наследия (памятников истории и культуры) народов Российской Федерации, а также на их территориях, за исключением достопримечательных мест.

Запрет или ограничение распространения наружной рекламы на объектах культурного наследия, находящихся в границах достопримечательного места и включенных в единый государственный реестр объектов культурного наследия (памятников истории и культуры) народов Российской Федерации, а также требования к её распространению устанавливаются соответствующим органом охраны объектов культурного наследия, определенным пунктом 7 статьи 47.6 Закона 73-ФЗ, и вносятся в правила землепользования и застройки, разработанные в соответствии с Градостроительным кодексом Российской Федерации.

Указанные требования не применяются в отношении распространения на объектах культурного наследия, их территориях наружной рекламы, содержащей исключительно информацию о проведении на объектах культурного наследия, их территориях театрально-зрелищных, культурно-просветительных и зрелищно-развлекательных мероприятий или исключительно информацию об указанных мероприятиях с одновременным упоминанием об определенном лице как о спонсоре конкретного мероприятия при условии, если такому упоминанию отведено не более чем десять процентов рекламной площади (пространства). В таком случае актом соответствующего органа охраны объектов культурного наследия устанавливаются требования к размещению наружной рекламы на данном объекте культурного наследия (либо его территории), включая место (места) её возможного размещения, требования к внешнему виду, цветовым решениям, способам крепления.

Раздел 6. Иные обязанности лица (лиц), указанного (указанных) в пункте 11 статьи 47.6 Федерального закона от 25.06.2002 № 73-ФЗ «Об объектах культурного наследия (памятниках истории и культуры) народов Российской Федерации»

23. Для лица (лиц), указанного (указанных) в пункте 11 статьи 47.6 Закона 73-ФЗ устанавливаются обязанности:

1) по финансированию мероприятий, обеспечивающих выполнение требований в отношении объекта культурного наследия, включенного в реестр, установленных статьями 47.2-47.4 Закона 73-ФЗ;

2) по соблюдению требований к осуществлению деятельности в границах территории объекта культурного наследия, включенного в реестр, либо особого режима использования земельного участка, в границах которого располагается объект археологического наследия, установленных статьей 5.1 Закона 73-ФЗ.

24. Собственник, иной законный владелец, пользователи объекта культурного наследия, земельного участка, в границах которого располагается объект археологического наследия (в случае, указанном в пункте 11 статьи 47.6 Закона 73-ФЗ), а также все лица, привлеченные ими к проведению работ по сохранению (содержанию) объекта культурного наследия, обязаны соблюдать требования, запреты и ограничения, установленные законодательством об охране объектов культурного наследия.

25. Дополнительные требования в отношении объекта культурного наследия:

Лицо, указанное в пункте 11 статьи 47.6 Закона 73-ФЗ (далее – Ответственное лицо):

Обеспечивает в порядке, предусмотренном действующим законодательством, беспрепятственный доступ к объекту культурного наследия представителей регионального органа охраны объектов культурного наследия Пермского края для осуществления обследования и надзора за соблюдением требований законодательства об объектах культурного наследия при предъявлении служебного удостоверения.

Ежегодно представляет в орган охраны объектов культурного наследия, утвердивший, в порядке, установленном пунктом 7 статьи 47.6 Закона, охранное обязательство собственника или иного законного владельца объекта культурного наследия (далее – Орган охраны), уведомление о выполнении требований охранного обязательства (далее – Уведомление) в отношении принадлежащего ему объекта культурного наследия, включенного в единый государственный реестр объектов культурного наследия (памятников истории и культуры) народов Российской Федерации/земельного участка, в границах которого располагается объект археологического наследия, либо их части.

Уведомление составляется Ответственным лицом в произвольной форме. В случае, если Ответственным лицом выступает юридическое лицо, в том числе орган государственной власти или местного самоуправления, Уведомление выполняется на бланке Ответственного лица.

Уведомление должно содержать сведения об исполнении Ответственным лицом требований, установленных Охранным обязательством и иными актами Органа охраны.

Также к Уведомлению должны прилагаться фотографические изображения объекта культурного наследия/земельного участка, в границах которого располагается объект археологического наследия, позволяющие зафиксировать индивидуальные особенности объекта культурного наследия на момент представления Уведомления.

В случае приостановления и возобновления доступа к объекту культурного наследия в порядке статьи 47.5 Закона 73-ФЗ эта информация указывается Ответственным лицом в Уведомлении.

Уведомление подписывается соответствующим физическим лицом либо руководителем соответствующего юридического лица, с указанием даты составления Уведомления.

Уведомление направляется Ответственным лицом в Орган охраны заказным почтовым отправлением с уведомлением о вручении либо в форме электронного документа, подписанного электронной подписью.

Уведомление направляется в Орган охраны в срок не позднее 1 июля года, следующего за отчетным.

Обеспечивает условия доступности для инвалидов объекта культурного наследия в соответствии с приказом Минкультуры России от 20 ноября 2015 г. № 2834 «Об утверждении Порядка обеспечения условий доступности для инвалидов объектов культурного наследия, включенных в единый государственный реестр объектов наследия (памятников истории и культуры) народов Российской Федерации».

Производит установку надписей, обозначений, указателей, не относящихся к информационным надписям и обозначениям, а также теле- и радиомачт, антенн, флагштоков, осветительных приборов, проводку электрических и телефонных кабелей и установку иного оборудования на объектах культурного наследия регионального значения, а также на их территориях, устройство на территориях объектов культурного наследия регионального значения автостоянок, дорожных указателей, палаточных городков, организацию движения транспортных средств только на основании разрешения государственного органа по охране объектов культурного наследия Пермского края.

Собственник объекта культурного наследия устанавливает информационную надпись в соответствии с требованиями ст. 27 Закона 73-ФЗ.

Иные правоотношения, не определенные настоящим охранным обязательством, регулируются Законом 73-ФЗ и иными актами федеральных и региональных органов власти.

Утверждено
приказом Министерства культуры
Российской Федерации
от 2 июля 2015 г. № 1906

Экземпляр № 2

281410040270005

Регистрационный номер объекта культурного
наследия в едином государственном реестре
объектов культурного наследия (памятников
истории и культуры) народов Российской Федерации

**ПАСПОРТ
ОБЪЕКТА КУЛЬТУРНОГО НАСЛЕДИЯ**

Фотографическое изображение объекта культурного наследия,
за исключением отдельных объектов археологического наследия,
фотографическое изображение которых вносится на основании решения
соответствующего органа охраны объектов культурного наследия



01.05.2013
Дата съемки (число, месяц, год)

1. Сведения о наименовании объекта культурного наследия

Здание, где на химическом факультете Пермского университета работал П.Н.Чирвинский

2. Сведения о времени возникновения или дате создания объекта культурного наследия, датах основных изменений (перестроек) данного объекта и (или) датах связанных с ним исторических событий

1943-1953 гг.

3. Сведения о категории историко-культурного значения объекта культурного наследия

Федерального значения	Регионального значения	Местного (муниципального значения)
	+	

4. Сведения о виде объекта культурного наследия

Памятник	Ансамбль	Достопримечательное место
+		

5. Номер и дата принятия органом государственной власти решения о включении объекта культурного наследия в единый государственный реестр объектов культурного наследия (памятников истории и культуры) народов Российской Федерации

• Распоряжение Губернатора Пермской области "О государственном учете недвижимых памятников истории и культуры Пермского края регионального значения" № 713-р от 05.12.2000 г.

6. Сведения о местонахождении объекта культурного наследия (адрес объекта или при его отсутствии описание местоположения объекта)

Пермский край, г.Пермь, ул.Генкеля, 7а

7. Сведения о границах территории объекта культурного наследия, включенного в единый государственный реестр объектов культурного наследия (памятников истории и культуры) народов Российской Федерации

Граница территории объекта культурного регионального значения - памятника «Здание, где на химическом факультете Пермского университета работал П.Н. Чирвинский», расположенного по адресу: Пермский край, г. Пермь, ул. Букирева, д.

15, корп. 4, проходит: от точки 1 (внешний северо-западный угол территории памятника) на восток до точки 2 - 100,8 м, далее на юг до точки 3 - 117,8 м, далее на юго-запад до точки 4-23,1 м, далее на северо-запад до точки 5 - 1,9 м, далее на юго-запад до точки 6 - 26,5 м, далее на запад до точки 7 - 52,4 м, далее на север до точки 1 - 133,6 м.

- Приказ Министерства культуры, молодежной политики и массовых коммуникаций Пермского края "Об установлении границ территории, утверждении режима использования территории и предмета охраны объекта культурного наследия регионального значения - памятника "Здание, где на химическом факультете Пермского университета работал П.Н.Чирвинский" № СЭД-27-01-12-400 от 29.11.2013 г.

8. Описание предмета охраны объекта культурного наследия

1. Градостроительная охрана 1.1 Расположение в составе комплекса быв. Ночлежного дома им. Е.И. Мешковой - в юго-западной части территории. 1.2 Бассейн визуального восприятия ограничен оградой ботанического сада, ул. Генкеля, южными фасадам корпуса № 2 и гаража ПГНИУ, линией Горнозаводской железной дороги. 1.3 Составная части историко-культурно- природной территории и комплекса памятников «Пермский университет». 1.4 Составная часть ансамбля Ночлежного дома им. Е.И. Мешковой. 1.5 Территории, развитие которых может оказать влияние на визуальное восприятие объекта - территории кадастровых кварталов 59:01:4410192, 59:01:4410025, 59:01:4410024, 59:01:4410193. 2. Архитектурная охрана (экстерьер) 2.1 Объемно-пространственное решение - «П»-образное в плане 2-х этажное здание с цокольным этажом, под скатной мансардной кровлей с организованным водостоком. 2.2 Материал стен - полнотелый керамический кирпич начала 20 в. - 1-2-й этажи, монолитный бетон - цокольный этаж. 2.3 Материал фасадной поверхности — штукатурка, окраска 2.4 Характер декоративной отделки фасадов - «псевдоготическая» архитектура начала 20 в.: 2.4.1 - мансарда с окнами; 2.4.2 - парные окна 2-го этажа с крестообразной расстекловкой, в аркатурном обрамлении на филенчатых лопатках; - венчающий и междуэтажный карнизы с дентикулами ; 2.4.3 -арочные окна 1 -го этажа с мелкоячеистой расстекловкой; 2.4.4 - гранитная облицовка цоколя; 2.4.5 - арочные проемы в гранитной облицовке с встроенными входными порталами на западном фасаде; 2.5.6 - арочные проемы входов с веерным замком и облицовкой периметра гранитом; -балкон на кронштейнах над входом ; 2.5 Расположение, количество, габариты, расстекловка оконных проемов ; 2.6 Расположение, количество, габариты дверных проемов; 3. Архитектурная охрана (интерьер) 3.1 Планировочное решение - расположение капитальных стен, проемов, лестниц; 3.2 Железобетонные монолитные перекрытия по железобетонным балкам; 3.3 Бетонные лестницы с металлическим ограждением и деревянными перилами, с арочными опорами между 1 -м и 2-м этажами; 4. Мемориальная охрана. 4.1 Здание связано с возникновением и развитием высшего образования на Урале; 4.2 Здание связано с научно-исследовательской и преподавательской деятельностью доктора геолого-метеорологических наук, профессора Петра Николаевича Чирвинского (1880-1955) - петрографа, одного из основоположников метеоритоведения; 4.3 Здание связано с историей социального обеспечения и благотворительности в Пермской губернии.

- Приказ Министерства культуры, молодежной политики и массовых коммуникаций Пермского края "Об установлении границ территории, утверждении режима использования территории и предмета охраны объекта культурного наследия регионального значения - памятника "Здание, где на химическом факультете Пермского университета работал П.Н.Чирвинский" № СЭД-27-01-12-400 от 29.11.2013 г.

9. Сведения о наличии зон охраны данного объекта культурного наследия с указанием номера и даты принятия органом государственной власти

4


акта об утверждении указанных зон либо информация о расположении данного объекта культурного наследия в границах зон охраны иного объекта культурного наследия

- Постановление Правительства Пермского края "Об утверждении зон охраны объектов культурного наследия, находящихся на территории Пермского государственного университета и на примыкающих к нему территориях, расположенных по адресу: Пермский край, г. Пермь, Дзержинский, Индустриальный районы" № 38-п от 24.01.2014 г.

Всего в паспорте листов

4

Уполномоченное должностное лицо органа охраны объектов культурного наследия

Министр культуры Пермского края		Гладнев Игорь Алексеевич
должность	подпись	инициалы, фамилия



27. 06. 2016

Дата оформления паспорта
(число, месяц, год)



МИНИСТЕРСТВО КУЛЬТУРЫ ПЕРМСКОГО КРАЯ

П Р И К А З

03.10.2016

№ СЭД-27-01-11-15

Об утверждении охранного обязательства собственника или иного законного владельца объекта культурного наследия регионального значения «Скульптурная группа «Ленин и Горький»

В целях сохранения объекта культурного наследия в соответствии со статьей 47.6 Федерального закона от 25 июня 2002 г. № 73-ФЗ «Об объектах культурного наследия (памятниках истории и культуры) народов Российской Федерации» (далее – Федеральный закон), приказом Министерства культуры Российской Федерации от 01 июля 2015 г. № 1887 «О реализации отдельных положений статьи 47.6 Федерального закона от 25 июня 2002 года № 73-ФЗ «Об объектах культурного наследия (памятниках истории и культуры) народов Российской Федерации» и Положением о Министерстве культуры Пермского края, утвержденным постановлением Правительства Пермского края от 13 декабря 2007 г. № 331-п

ПРИКАЗЫВАЮ:

1. Утвердить прилагаемое охранное обязательство собственника или иного законного владельца объекта культурного наследия, включенного в единый государственный реестр объектов культурного наследия (памятников истории и культуры) народов Российской Федерации «Скульптурная группа «Ленин и Горький», 1961 г., не являющегося объектом адресации (далее - объект культурного наследия), расположенного перед зданием, где в Пермском университете работали выдающиеся ученые: Б.Ф. Вериго (1917-1925), В.К. Шмидт по ул. Генкеля, д. 7 в г. Перми.

2. Установить требования доступа к объекту культурного наследия: в соответствии с режимом работы правообладателя.

3. Установить требования к размещению наружной рекламы на объекте культурного наследия:

не допускается распространение наружной рекламы на объекте культурного наследия и на его территории, за исключением наружной рекламы содержащей исключительно информацию о проведении на объекте культурного наследия, его территории театрально-зрелищных, культурно-просветительных и зрелищно-развлекательных мероприятий или исключительно информацию об указанных мероприятиях с одновременным упоминанием об определенном лице как о спонсоре конкретного мероприятия при условии, если такому упоминанию отведено не более чем десять процентов рекламной площади (пространства).

4. Заместителю начальника отдела охраны объектов культурного наследия Министерства культуры Пермского края Рубан С.Ю. в течение трех рабочих дней с даты утверждения настоящего охранного обязательства организовать направление копии настоящего приказа с копией охранного обязательства собственнику или иному законному владельцу объекта культурного наследия в соответствии с пунктом 11 статьи 47.6 Федерального закона и в орган кадастрового учета для регистрации в Едином государственном реестре прав на недвижимое имущество и сделок с ним в порядке, установленном законодательством Российской Федерации, а также разместить настоящий приказ с утвержденным им охранным обязательством на официальном сайте Министерства культуры Пермского края.

5. Настоящий приказ вступает в силу через десять дней после дня его официального опубликования.

6. Контроль исполнения настоящего приказа оставляю за собой.

Министр
И.А. Гладнев

УТВЕРЖДЕНО
приказом Министерства культуры Пермского края
от №

**ОХРАННОЕ ОБЯЗАТЕЛЬСТВО
СОБСТВЕННИКА ИЛИ ИНОГО ЗАКОННОГО ВЛАДЕЛЬЦА**
объекта культурного наследия, включенного в единый государственный реестр объектов культурного наследия (памятников истории и культуры) народов Российской Федерации

«Скульптурная группа «Ленин и Горький»
(указать наименование объекта культурного наследия в соответствии с правовым актом о его принятии на государственную охрану)

регистрационный номер объекта культурного наследия в едином государственном реестре объектов культурного наследия (памятников истории и культуры) народов Российской Федерации:

2	8	1	4	1	0	0	3	3	5	2	0	0	0	5
---	---	---	---	---	---	---	---	---	---	---	---	---	---	---

Раздел 1. Данные об объекте культурного наследия, включенном в единый государственный реестр объектов культурного наследия (памятников истории и культуры) народов Российской Федерации

(заполняются в случае, предусмотренном п. 5 ст. 47.6 Федерального закона от 25.06.2002 № 73-ФЗ «Об объектах культурного наследия (памятниках истории и культуры) народов Российской Федерации»)

Отметка о наличии или отсутствии паспорта объекта культурного наследия, включенного в единый государственный реестр объектов культурного наследия (памятников истории и культуры) народов Российской Федерации, в отношении которого утверждено охранное обязательство (далее - объект культурного наследия):

имеется V отсутствует
(нужное отметить знаком «V»)

При наличии паспорта объекта культурного наследия, он является неотъемлемой частью охранного обязательства.
При отсутствии паспорта объекта культурного наследия в охранный документ вносятся следующие сведения:

1. Сведения о наименовании объекта культурного наследия:

2. Сведения о времени возникновения или дате создания объекта культурного наследия, датах основных изменений (перестроек) данного объекта и (или) датах связанных с ним исторических событий:

3. Сведения о категории историко-культурного значения объекта культурного наследия:

федерального регионального муниципального значения
(нужное отметить знаком «V»)

4. Сведения о виде объекта культурного наследия:

памятник ансамбль
(нужное отметить знаком «V»)

5. Номер и дата принятия акта органа государственной власти о включении объекта культурного наследия в единый государственный реестр объектов культурного наследия (памятников истории и культуры) народов Российской Федерации:

6. Сведения о местонахождении объекта культурного наследия (адрес объекта или при его отсутствии описание местоположения объекта):

(Субъект Российской Федерации)

(населенный пункт)

улица д. корп./стр. помещение/квартира
иные сведения:

7. Сведения о границах территории объекта культурного наследия (для объектов археологического наследия прилагается графическое отражение границ на плане земельного участка, в границах которого он располагается):

8. Описание предмета охраны объекта культурного наследия:

9. Фотографическое (иное графическое) изображение объекта (на момент утверждения охранного обязательства):

Прилагается: изображений.

(указать количество)

10. Сведения о наличии зон охраны данного объекта культурного наследия с указанием номера и даты принятия органом государственной власти акта об утверждении указанных зон либо информация о расположении данного объекта культурного наследия / земельного участка, в границах которого располагается объект археологического наследия, в границах зон охраны другого объекта культурного наследия:

11. Сведения о требованиях к осуществлению деятельности в границах территории объекта культурного наследия, включенного в единый государственный реестр объектов культурного наследия (памятников истории и культуры) народов Российской Федерации, об особом режиме использования земельного участка, в границах которого располагается объект археологического наследия, установленных статьей 5.1 Федерального закона от 25.06.2002 № 73-ФЗ «Об объектах культурного наследия (памятниках истории и культуры) народов Российской Федерации» (далее - Закон 73-ФЗ):

1) на территории памятника или ансамбля запрещаются строительство объектов капитального строительства и увеличение объемно-пространственных характеристик существующих на территории памятника или ансамбля объектов капитального строительства; проведение земляных, строительных, мелиоративных и иных работ, за исключением работ по сохранению объекта культурного наследия или его отдельных элементов, сохранению историко-градостроительной или природной среды объекта культурного наследия;

2) на территории памятника, ансамбля разрешается ведение хозяйственной деятельности, не противоречащей требованиям обеспечения сохранности объекта культурного наследия и позволяющей обеспечить функционирование объекта культурного наследия в современных условиях;

3) в случае нахождения памятника или ансамбля на территории достопримечательного места подлежат также выполнению требования и ограничения, установленные в соответствии со статьей 5.1 Закона 73-ФЗ, для осуществления хозяйственной деятельности на территории достопримечательного места;

4) особый режим использования земельного участка, в границах которого располагается объект археологического наследия, предусматривает возможность проведения археологических полевых работ в порядке, установленном Законом 73-ФЗ, земляных, строительных, мелиоративных, хозяйственных работ, указанных в статье 30 Закона 73-ФЗ работ по использованию лесов и иных работ при условии обеспечения сохранности объекта археологического наследия, а также обеспечения доступа граждан к указанному объекту.

12. Иные сведения, предусмотренные Законом 73-ФЗ:

отсутствуют.

Раздел 2. Требования к сохранению объекта культурного наследия

(заполняется в соответствии со статьей 47.2 Закона 73-ФЗ)

13. Требования к сохранению объекта культурного наследия, включенного в единый государственный реестр объектов культурного наследия (памятников истории и культуры) народов Российской Федерации, предусматривают консервацию, ремонт, реставрацию объекта культурного наследия, приспособление объекта культурного наследия для современного использования либо сочетание указанных мер.

Состав (перечень) и сроки (периодичность) проведения работ по сохранению объекта культурного наследия, в отношении которого утверждено

охранное обязательство, определяются соответствующим органом охраны объектов культурного наследия:

Министерством культуры Пермского края

(указать наименование органа охраны объектов культурного наследия, утвердившего охранное обязательство) на основании акта технического состояния объекта культурного наследия, составленного в порядке, установленном пунктом 2 статьи 47.2 Закона 73-ФЗ.

14. Лицо (лица), указанное (указанные) в пункте 11 статьи 47.6 Закона 73-ФЗ, обязано (обязаны) обеспечить финансирование и организацию проведения научно-исследовательских, изыскательских, проектных работ, консервации, ремонта, реставрации и иных работ, направленных на обеспечение физической сохранности объекта культурного наследия и сохранение предмета охраны объекта культурного наследия, в порядке, установленном Законом 73-ФЗ.

В случае обнаружения при проведении работ по сохранению объекта культурного наследия объектов, обладающих признаками объекта культурного наследия, в том числе объектов археологического наследия, собственник или иной законный владелец обязан незамедлительно приостановить работы и направить в течение трёх рабочих дней со дня их обнаружения заявление в письменной форме об указанных объектах в региональный орган охраны объектов культурного наследия:

Министерство культуры Пермского края

(указать наименование соответствующего регионального органа охраны объектов культурного наследия. В случае если охранное обязательство утверждено не данным органом охраны, указать его полное наименование и почтовый адрес)

Дальнейшее взаимодействие с региональным органом охраны объектов культурного наследия собственник или иной законный владелец объекта культурного наследия обязан осуществлять в порядке, установленном статьей 36 Закона 73-ФЗ.

15. Работы по сохранению объекта культурного наследия должны организовываться собственником или иным законным владельцем объекта культурного наследия в соответствии с порядком, предусмотренным статьей 45 Закона 73-ФЗ.

16. Собственник (иной законный владелец) земельного участка, в границах которого расположен объект археологического наследия, обязан: обеспечивать неизменность внешнего облика; сохранять целостность, структуру объекта археологического наследия; организовывать и финансировать спасательные археологические полевые работы на данном объекте археологического наследия в случае, предусмотренном статьей 40 и в порядке, установленном статьей 45.1 Закона 73-ФЗ.

Раздел 3. Требования к содержанию объекта культурного наследия

(заполняется в соответствии со статьей 47.3 Закона 73-ФЗ)

17. При содержании и использовании объекта культурного наследия, включенного в единый государственный реестр объектов культурного наследия (памятников истории и культуры) народов Российской Федерации в целях поддержания в надлежащем техническом состоянии без ухудшения физического состояния и (или) изменения предмета охраны данного объекта культурного наследия лица, указанные в пункте 11 статьи 47.6 Закона 73-ФЗ, обязаны:

- 1) осуществлять расходы на содержание объекта культурного наследия и поддержание его в надлежащем техническом, санитарном и противопожарном состоянии;
- 2) не проводить работы, изменяющие предмет охраны объекта культурного наследия либо ухудшающие условия, необходимые для сохранности объекта культурного наследия;
- 3) не проводить работы, изменяющие облик, объемно-планировочные и конструктивные решения и структуры, интерьер объекта культурного наследия в случае, если предмет охраны объекта культурного наследия не определен;
- 4) соблюдать установленные статьей 5.1 Закона 73-ФЗ требования к осуществлению деятельности в границах территории объекта культурного наследия, особый режим использования земельного участка, водного объекта или его части, в границах которых располагается объект археологического наследия;
- 5) не использовать объект культурного наследия (за исключением оборудованных с учетом требований противопожарной безопасности объектов культурного наследия, предназначенных либо предназначавшихся для осуществления и (или) обеспечения указанных ниже видов хозяйственной деятельности, и помещений для хранения предметов религиозного назначения, включая свечи и лампадное масло):
 - под склады и объекты производства взрывчатых и огнеопасных материалов, предметов и веществ, загрязняющих интерьер объекта культурного наследия, его фасад, территорию и водные объекты и (или) имеющих вредные паргазообразные и иные выделения;
 - под объекты производства, имеющие оборудование, оказывающее динамическое и вибрационное воздействие на конструкции объекта культурного наследия, независимо от мощности данного оборудования;
 - под объекты производства и лаборатории, связанные с неблагоприятным для объекта культурного наследия температурно-влажностным режимом и применением химически активных веществ;
- 6) незамедлительно извещать:

Министерство культуры Пермского края

(указать наименование органа охраны объектов культурного наследия, утвердившего охранное обязательство) обо всех известных ему повреждениях, авариях или об иных обстоятельствах, причинивших вред объекту культурного наследия, включая объект археологического наследия, земельному участку в границах территории объекта культурного наследия или угрожающих причинением такого вреда, и безотлагательно принимать меры по предотвращению дальнейшего разрушения, в том числе проводить противоаварийные работы в порядке, установленном для проведения работ по сохранению объекта культурного наследия;

7) не допускать ухудшения состояния территории объекта культурного наследия, включенного в единый государственный реестр объектов культурного наследия (памятников истории и культуры) народов Российской Федерации, поддерживать территорию объекта культурного наследия в благоустроенном состоянии.

18. Собственник жилого помещения, являющегося объектом культурного наследия, или частью такого объекта, обязан выполнять требования к сохранению объекта культурного наследия в части, предусматривающей обеспечение поддержания объекта культурного наследия или части объекта культурного наследия в надлежащем техническом состоянии без ухудшения физического состояния и изменения предмета охраны объекта культурного наследия.

19. В случае обнаружения при проведении работ на земельном участке в границах территории объекта культурного наследия объектов, либо на земельном участке, в границах которого располагается объект археологического наследия, объектов, обладающих признаками объекта культурного наследия, лица, указанные в пункте 11 статьи 47.6 Закона 73-ФЗ, осуществляют действия, предусмотренные подпунктом 2 пункта 3 статьи 47.2 Закона 73-ФЗ.

20. В случае если содержание или использование объекта культурного наследия, включенного в единый государственный реестр объектов культурного наследия (памятников истории и культуры) народов Российской Федерации, а также земельного участка, в границах которого располагается объект археологического наследия, может привести к ухудшению состояния данного объекта культурного наследия и (или) предмета охраны данного объекта культурного наследия, в предписании, направляемом

Министерством культуры Пермского края

(указать наименование органа охраны объектов культурного наследия, утвердившего охранное обязательство) собственнику или иному законному владельцу объекта культурного наследия, устанавливаются следующие требования:

- 1) к видам хозяйственной деятельности с использованием объекта культурного наследия, включенного в реестр, земельного участка, в границах которого располагается объект археологического наследия, либо к видам хозяйственной деятельности, оказывающим воздействие на указанные объекты, в том числе ограничение хозяйственной деятельности;
- 2) к использованию объекта культурного наследия, включенного в реестр, земельного участка, в границах которого располагается объект археоло-

гического наследия, при осуществлении хозяйственной деятельности, предусматривающие в том числе ограничение технических и иных параметров воздействия на объект культурного наследия;

3) к благоустройству в границах территории объекта культурного наследия, включенного в реестр, земельного участка, в границах которого располагается объект археологического наследия.

Раздел 4. Требования к обеспечению доступа граждан Российской Федерации, иностранных граждан и лиц без гражданства к объекту культурного наследия, включенному в реестр (заполняется в соответствии со статьей 47.4 Закона 73-ФЗ)

21. Условия доступа к объекту культурного наследия, включенному в реестр (периодичность, длительность и иные характеристики доступа), устанавливаются соответствующим органом охраны объектов культурного наследия, определенным пунктом 7 статьи 47.6 Закона 73-ФЗ, с учетом мнения собственника или иного законного владельца такого объекта, а также с учетом вида объекта культурного наследия, включенного в реестр, категории его историко-культурного значения, предмета охраны, физического состояния объекта культурного наследия, требований к его сохранению, характера современного использования данного объекта культурного наследия, включенного в реестр.

Условия доступа к объектам культурного наследия, включенным в реестр, используемым в качестве жилых помещений, а также к объектам культурного наследия религиозного назначения, включенным в реестр, устанавливаются соответствующим органом охраны объектов культурного наследия по согласованию с собственниками или иными законными владельцами этих объектов культурного наследия.

При определении условий доступа к памятникам или ансамблям религиозного назначения учитываются требования к внешнему виду и поведению лиц, находящихся в границах территорий указанных объектов культурного наследия религиозного назначения, соответствующие внутренним установлениям религиозной организации, если такие установления не противоречат законодательству Российской Федерации.

В случае, если интерьер объекта культурного наследия не относится к предмету охраны объекта культурного наследия, требование к обеспечению доступа во внутренние помещения объекта культурного наследия, включенного в реестр, не может быть установлено.

Условия доступа к объектам культурного наследия, расположенным на территории Российской Федерации и предоставленным в соответствии с международными договорами Российской Федерации дипломатическим представительствам и консульским учреждениям иностранных государств в Российской Федерации, международным организациям, а также к объектам культурного наследия, находящимся в собственности иностранных государств и международных организаций, устанавливаются в соответствии с международными договорами Российской Федерации.

Физические и юридические лица, проводящие археологические полевые работы, имеют право доступа к объектам археологического наследия, археологические полевые работы на которых предусмотрены разрешением (открытым листом) на проведение археологических полевых работ. Физическим и юридическим лицам, проводящим археологические полевые работы, в целях проведения указанных работ собственниками и (или) пользователями земельных участков, в границах которых расположены объекты археологического наследия, должен быть обеспечен доступ к земельным участкам, участкам водных объектов, участкам лесного фонда, на территорию, определенную разрешением (открытым листом) на проведение археологических полевых работ.

Раздел 5. Требования к размещению наружной рекламы на объектах культурного наследия, их территориях (заполняется в случаях, определенных подпунктом 4 пункта 2 статьи 47.6 Закона 73-ФЗ)

22. Требования к размещению наружной рекламы:

Не допускается распространение наружной рекламы на объектах культурного наследия, включенных в единый государственный реестр объектов культурного наследия (памятников истории и культуры) народов Российской Федерации, а также на их территориях, за исключением достопримечательных мест.

Запрет или ограничение распространения наружной рекламы на объектах культурного наследия, находящихся в границах достопримечательного места и включенных в единый государственный реестр объектов культурного наследия (памятников истории и культуры) народов Российской Федерации, а также требования к её распространению устанавливаются соответствующим органом охраны объектов культурного наследия, определенным пунктом 7 статьи 47.6 Закона 73-ФЗ, и вносятся в правила землепользования и застройки, разработанные в соответствии с Градостроительным кодексом Российской Федерации.

Указанные требования не применяются в отношении распространения на объектах культурного наследия, их территориях наружной рекламы, содержащей исключительно информацию о проведении на объектах культурного наследия, их территориях театрально-зрелищных, культурно-просветительных и зрелищно-развлекательных мероприятий или исключительно информацию об указанных мероприятиях с одновременным упоминанием об определенном лице как о спонсоре конкретного мероприятия при условии, если такому упоминанию отведено не более чем десять процентов рекламной площади (пространства). В таком случае актом соответствующего органа охраны объектов культурного наследия устанавливаются требования к размещению наружной рекламы на данном объекте культурного наследия (либо его территории), включая место (места) её возможного размещения, требования к внешнему виду, цветовым решениям, способам крепления.

Раздел 6. Иные обязанности лица (лиц), указанного (указанных) в пункте 11 статьи 47.6 Федерального закона от 25.06.2002 № 73-ФЗ «Об объектах культурного наследия (памятниках истории и культуры) народов Российской Федерации»

23. Для лица (лиц), указанного (указанных) в пункте 11 статьи 47.6 Закона 73-ФЗ устанавливаются обязанности:

1) по финансированию мероприятий, обеспечивающих выполнение требований в отношении объекта культурного наследия, включенного в реестр, установленных статьями 47.2-47.4 Закона 73-ФЗ;

2) по соблюдению требований к осуществлению деятельности в границах территории объекта культурного наследия, включенного в реестр, либо особого режима использования земельного участка, в границах которого располагается объект археологического наследия, установленных статьей 5.1 Закона 73-ФЗ.

24. Собственник, иной законный владелец, пользователи объекта культурного наследия, земельного участка, в границах которого располагается объект археологического наследия (в случае, указанном в пункте 11 статьи 47.6 Закона 73-ФЗ), а также все лица, привлеченные ими к проведению работ по сохранению (содержанию) объекта культурного наследия, обязаны соблюдать требования, запреты и ограничения, установленные законодательством об охране объектов культурного наследия.

25. Дополнительные требования в отношении объекта культурного наследия:

<p>Лицо, указанное в пункте 11 статьи 47.6 Закона 73-ФЗ (далее – Ответственное лицо):</p> <p>Обеспечивает в порядке, предусмотренном действующим законодательством, беспрепятственный доступ к объекту культурного наследия представителей регионального органа охраны объектов культурного наследия Пермского края для осуществления обследования и надзора за соблюдением требований законодательства об объектах культурного наследия при предъявлении служебного удостоверения.</p> <p>Ежегодно представляет в орган охраны объектов культурного наследия, утвердивший, в порядке, установленном пунктом 7 статьи 47.6 Закона, охранное обязательство собственника или иного законного владельца объекта культурного наследия (далее – Орган охраны), уведомление о выполнении требований охранного обязательства (далее – Уведомление) в отношении принадлежащего ему объекта культурного наследия, включенного в единый государственный реестр объектов культурного наследия (памятников истории и культуры) народов Российской Федерации/земельного участка, в границах которого располагается объект археологического наследия, либо их части.</p> <p>Уведомление составляется Ответственным лицом в произвольной форме. В случае, если Ответственным лицом выступает юридическое лицо, в том числе орган государственной власти или местного самоуправления, Уведомление выполняется на бланке Ответственного лица.</p> <p>Уведомление должно содержать сведения об исполнении Ответственным лицом требований, установленных Охранным обязательством и иными актами Органа охраны.</p> <p>Также к Уведомлению должны прилагаться фотографические изображения объекта культурного наследия/земельного участка, в границах которого располагается объект археологического наследия, позволяющие зафиксировать индивидуальные особенности объекта культурного наследия на момент представления Уведомления.</p> <p>В случае приостановления и возобновления доступа к объекту культурного наследия в порядке статьи 47.5 Закона 73-ФЗ эта информация указывается Ответственным лицом в Уведомлении.</p> <p>Уведомление подписывается соответствующим физическим лицом либо руководителем соответствующего юридического лица, с указанием даты составления Уведомления.</p> <p>Уведомление направляется Ответственным лицом в Орган охраны заказным почтовым отправлением с уведомлением о вручении либо в форме электронного документа, подписанного электронной подписью.</p> <p>Уведомление направляется в Орган охраны в срок не позднее 1 июля года, следующего за отчетным.</p> <p>Обеспечивает условия доступности для инвалидов объекта культурного наследия в соответствии с приказом Минкультуры России от 20 ноября 2015 г. № 2834 «Об утверждении Порядка обеспечения условий доступности для инвалидов объектов культурного наследия, включенных в единый государственный реестр объектов наследия (памятников истории и культуры) народов Российской Федерации».</p> <p>Производит установку надписей, обозначений, указателей, не относящихся к информационным надписям и обозначениям, а также теле- и радиомачт, антенн, флагштоков, осветительных приборов, проводку электрических и телефонных кабелей и установку иного оборудования на объектах культурного наследия регионального значения, а также на их территориях, устройство на территориях объектов культурного наследия регионального значения автостоянок, дорожных указателей, палаточных городков, организацию движения транспортных средств только на основании разрешения государственного органа по охране объектов культурного наследия Пермского края.</p>
<p>Собственник объекта культурного наследия устанавливает информационную надпись в соответствии с требованиями ст. 27 Закона 73-ФЗ.</p>
<p>Иные правоотношения, не определенные настоящим охранным обязательством, регулируются Законом 73-ФЗ и иными актами федеральных и региональных органов власти.</p>

Утверждено
приказом Министерства культуры
Российской Федерации
от 2 июля 2015 г. № 1906

Экземпляр №

Регистрационный номер объекта культурного наследия в едином государственном реестре объектов культурного наследия (памятников истории и культуры) народов Российской Федерации

ПАСПОРТ
ОБЪЕКТА КУЛЬТУРНОГО НАСЛЕДИЯ

Фотографическое изображение объекта культурного наследия, за исключением отдельных объектов археологического наследия, фотографическое изображение которых вносится на основании решения соответствующего органа охраны объектов культурного наследия



01.04.2013

Дата съемки (число, месяц, год)

I. Сведения о наименовании объекта культурного наследия

2. Сведения о времени возникновения или дате создания объекта культурного наследия, датах основных изменений (перестроек) данного объекта и (или) датах связанных с ним исторических событий

1961 г.

3. Сведения о категории историко-культурного значения объекта культурного наследия

Федерального значения	Регионального значения	Местного (муниципального) значения
	+	

4. Сведения о виде объекта культурного наследия

Памятник	Ансамбль	Достопримечательное место
+		

5. Номер и дата принятия органом государственной власти решения о включении объекта культурного наследия в единый государственный реестр объектов культурного наследия (памятников истории и культуры) народов Российской Федерации)

- Распоряжение Губернатора Пермской области "О государственном учете недвижимых памятников истории и культуры Пермского края регионального значения" №713-р от 05.12.2000

6. Сведения о местонахождении объекта культурного наследия (адрес объекта или при его отсутствии описание местоположения объекта)

Пермский край, г. Пермь, не является объектом адресации, расположен перед зданием, где в Пермском университете работали выдающиеся ученые: Б.Ф. Вериго (1917-1925), В.К. Шмидт по ул. Генделя, 7

7. Сведения о границах территории объекта культурного наследия, включенного в единый государственный реестр объектов культурного наследия (памятников истории и культуры) народов Российской Федерации

Граница территории объекта культурного регионального значения – памятника «Скульптурная группа «Ленин и Горький», расположенного по адресу: Пермский край, г. Пермь, ул. Генделя, д. 7, проходит от точки 1 (внешний северо-западный угол территории памятника) на восток до точки 2 – 100,8 м, далее на юг до точки 3 – 117,8 м, далее на юго-запад до точки 4 – 23,1 м, далее на северо-запад до точки 5 – 1,9 м, далее на юго-запад до точки 6 – 26,5 м, далее на запад до точки 7 – 52,4 м, далее на север до точки 1 – 133,6 м.

- Приказ Министерства культуры, молодежной политики и массовых коммуникаций Пермского края № СЭД-27-01-12-485 от 05.12.2013 "Об установлении границ территории, утверждении режима использования территории и предмета охраны объекта культурного наследия регионального значения – памятника "Скульптурная группа "Ленин и Горький""

8. Описание предмета охраны объекта культурного наследия

1. Градостроительная охрана

<p>1.1 Местоположение в курдонере западного фасада здания по ул. Генкеля, 7, корп. 2.</p> <p>1.2 Бассейн визуального восприятия ограничен восточной оградой ботанического сада, западным фасадом корпуса № 2 и линиями, продолжающими его северный и южный фасады</p> <p>1.3 Составная часть ансамбля «Пермский университет».</p> <p>2. Архитектурная охрана (экстерьер)</p> <p>2.1 Тематика: двухфигурная ростовая композиция на постаменте, изображающая сидящих на скамье В.И. Ленина и А.М. Горького.</p> <p>2.1.1 Материал: тонкостенный металл (алюминий).</p> <p>2.1.2 Постамент кирпичный, оштукатуренный.</p> <p>2.1.3 Участок огорожен металлическими цепями на столбиках</p> <p>3. Мемориальная охрана</p> <p>3.1 Авторская работа скульптора Ю.Ф. Екубенко</p>
<ul style="list-style-type: none"> • Приказ Министерства культуры, молодежной политики и массовых коммуникаций Пермского края № СЭД-27-01-12-485 от 05.12.2013 "Об установлении границ территории, утверждении режима использования территории и предмета охраны объекта культурного наследия регионального значения – памятника "Скульптурная группа "Ленин и Горький""

9. Сведения о наличии зон охраны данного объекта культурного наследия с указанием номера и даты принятия органом государственной власти акта об утверждении зон либо информация о расположении данного объекта культурного наследия в границах зон охраны иного объекта культурного наследия

<ul style="list-style-type: none"> • Постановление Правительства Пермского края от 24.01.2014 № 38-п "Об утверждении зон охраны объектов культурного наследия, находящихся на территории Пермского государственного университета и на примыкающих к нему территориях, расположенных по адресу: Пермский край, г. Пермь, Дзержинский, Индустриальный районы"
--

Всего в паспорте листов

3

Уполномоченное должностное лицо органа охраны объектов культурного наследия

Министр культуры Пермского края		Гладнев Игорь Алексеевич
должность		инициалы, фамилия

27.06.2016

Дата оформления паспорта
(число, месяц, год)



МИНИСТЕРСТВО КУЛЬТУРЫ ПЕРМСКОГО КРАЯ

П Р И К А З

03.10.2016

№ СЭД-27-01-11-18

Об утверждении охранного обязательства собственника или иного законного владельца объекта культурного наследия регионального значения «Здание филологического, географического и юридического факультетов Пермского университета, где работали видные ученые»

В целях сохранения объекта культурного наследия в соответствии со статьей 47.6 Федерального закона от 25 июня 2002 г. № 73-ФЗ «Об объектах культурного наследия (памятниках истории и культуры) народов Российской Федерации» (далее – Федеральный закон), приказом Министерства культуры Российской Федерации от 01 июля 2015 г. № 1887 «О реализации отдельных положений статьи 47.6 Федерального закона от 25 июня 2002 года № 73-ФЗ «Об объектах культурного наследия (памятниках истории и культуры) народов Российской Федерации» и Положением о Министерстве культуры Пермского края, утвержденным постановлением Правительства Пермского края от 13 декабря 2007 г. № 331-п,

ПРИКАЗЫВАЮ:

1. Утвердить прилагаемое охранное обязательство собственника или иного законного владельца объекта культурного наследия, включенного в единый государственный реестр объектов культурного наследия (памятников истории и культуры) народов Российской Федерации «Здание филологического, географического и юридического факультетов Пермского университета, где работали видные ученые», 1910 г., расположенного по адресу: Пермский край, г. Пермь, ул. Дзержинского, д. 2 (далее - объект культурного наследия).

2. Установить требования доступа к объекту культурного наследия: в соответствии с режимом работы правообладателя.

3. Установить требования к размещению наружной рекламы на объекте культурного наследия:

не допускается распространение наружной рекламы на объекте культурного наследия и на его территории, за исключением наружной рекламы содержащей исключительно информацию о проведении на объекте культурного наследия, его территории театрально-зрелищных, культурно-просветительных и зрелищно-развлекательных мероприятий или исключительно информацию об указанных мероприятиях с одновременным упоминанием об определенном лице как о спонсоре конкретного мероприятия при условии, если такому упоминанию отведено не более чем десять процентов рекламной площади (пространства).

4. Заместителю начальника отдела охраны объектов культурного наследия Министерства культуры Пермского края Рубан С.Ю. в течение трех рабочих дней с даты утверждения настоящего охранного обязательства организовать направление копии настоящего приказа с копией охранного обязательства собственнику или иному законному владельцу объекта культурного наследия в соответствии с п. 11 ст. 47.6 Федерального закона и в орган кадастрового учета для регистрации в Едином государственном реестре прав на недвижимое имущество и сделок с ним в порядке, установленном законодательством Российской Федерации, а также разместить настоящий приказ с утвержденным им охранным обязательством на официальном сайте Министерства.

5. Настоящий приказ вступает в силу через десять дней после дня его официального опубликования.

6. Контроль исполнения настоящего приказа оставляю за собой.

Министр
И.А. Гладнев

УТВЕРЖДЕНО
приказом Министерства культуры Пермского края
от №

ОХРАННОЕ ОБЯЗАТЕЛЬСТВО СОБСТВЕННИКА ИЛИ ИНОГО ЗАКОННОГО ВЛАДЕЛЬЦА объекта культурного наследия, включенного в единый государственный реестр объектов культурного наследия (памятников истории и культуры) народов Российской Федерации

«Здание филологического, географического и юридического факультетов Пермского университета, где работали видные ученые»
(указать наименование объекта культурного наследия в соответствии с правовым актом о его принятии на государственную охрану)

регистрационный номер объекта культурного наследия в едином государственном реестре объектов культурного наследия (памятников истории и культуры) народов Российской Федерации:

2	8	1	4	1	0	0	2	5	8	6	0	0	0	5
---	---	---	---	---	---	---	---	---	---	---	---	---	---	---

Раздел 1. Данные об объекте культурного наследия, включенном в единый государственный реестр объектов культурного наследия (памятников истории и культуры) народов Российской Федерации

(заполняются в случае, предусмотренном п. 5 ст. 47.6 Федерального закона от 25.06.2002 № 73-ФЗ «Об объектах культурного наследия (памятниках истории и культуры) народов Российской Федерации»)

Отметка о наличии или отсутствии паспорта объекта культурного наследия, включенного в единый государственный реестр объектов культурного наследия (памятников истории и культуры) народов Российской Федерации, в отношении которого утверждено охранное обязательство (далее - объект культурного наследия):

имеется V отсутствует
(нужное отметить знаком «V»)

При наличии паспорта объекта культурного наследия, он является неотъемлемой частью охранного обязательства.
При отсутствии паспорта объекта культурного наследия в охранный документ вносятся следующие сведения:

1. Сведения о наименовании объекта культурного наследия:

2. Сведения о времени возникновения или дате создания объекта культурного наследия, датах основных изменений (перестроек) данного объекта и (или) датах связанных с ним исторических событий:

3. Сведения о категории историко-культурного значения объекта культурного наследия:

федерального регионального муниципального значения
(нужное отметить знаком «V»)

4. Сведения о виде объекта культурного наследия:

памятник ансамбль
(нужное отметить знаком «V»)

5. Номер и дата принятия акта органа государственной власти о включении объекта культурного наследия в единый государственный реестр объектов культурного наследия (памятников истории и культуры) народов Российской Федерации:

6. Сведения о местонахождении объекта культурного наследия (адрес объекта или при его отсутствии описание местоположения объекта):

(Субъект Российской Федерации)

(населенный пункт)

улица д. корп./стр. помещение/квартира
иные сведения:

7. Сведения о границах территории объекта культурного наследия (для объектов археологического наследия прилагается графическое отражение границ на плане земельного участка, в границах которого он располагается):

8. Описание предмета охраны объекта культурного наследия:

9. Фотографическое (иное графическое) изображение объекта (на момент утверждения охранного обязательства):

Прилагается: _____ изображений.
(указать количество)

10. Сведения о наличии зон охраны данного объекта культурного наследия с указанием номера и даты принятия органом государственной власти акта об утверждении указанных зон либо информация о расположении данного объекта культурного наследия / земельного участка, в границах которого располагается объект археологического наследия, в границах зон охраны другого объекта культурного наследия:

11. Сведения о требованиях к осуществлению деятельности в границах территории объекта культурного наследия, включенного в единый государственный реестр объектов культурного наследия (памятников истории и культуры) народов Российской Федерации, об особом режиме использования земельного участка, в границах которого располагается объект археологического наследия, установленных статьей 5.1 Федерального закона от 25.06.2002 № 73-ФЗ «Об объектах культурного наследия (памятниках истории и культуры) народов Российской Федерации» (далее - Закон 73-ФЗ):

1) на территории памятника или ансамбля запрещаются строительство объектов капитального строительства и увеличение объемно-пространственных характеристик существующих на территории памятника или ансамбля объектов капитального строительства; проведение земляных, строительных, мелиоративных и иных работ, за исключением работ по сохранению объекта культурного наследия или его отдельных элементов, сохранению историко-градостроительной или природной среды объекта культурного наследия;

2) на территории памятника, ансамбля разрешается ведение хозяйственной деятельности, не противоречащей требованиям обеспечения сохранности объекта культурного наследия и позволяющей обеспечить функционирование объекта культурного наследия в современных условиях;

3) в случае нахождения памятника или ансамбля на территории достопримечательного места подлежат также выполнению требования и ограничения, установленные в соответствии со статьей 5.1 Закона 73-ФЗ, для осуществления хозяйственной деятельности на территории достопримечательного места;

4) особый режим использования земельного участка, в границах которого располагается объект археологического наследия, предусматривает возможность проведения археологических полевых работ в порядке, установленном Законом 73-ФЗ, земляных, строительных, мелиоративных, хозяйственных работ, указанных в статье 30 Закона 73-ФЗ работ по использованию лесов и иных работ при условии обеспечения сохранности объекта археологического наследия, а также обеспечения доступа граждан к указанному объекту.

12. Иные сведения, предусмотренные Законом 73-ФЗ:

отсутствуют.

Раздел 2. Требования к сохранению объекта культурного наследия

(заполняется в соответствии со статьей 47.2 Закона 73-ФЗ)

13. Требования к сохранению объекта культурного наследия, включенного в единый государственный реестр объектов культурного наследия (памятников истории и культуры) народов Российской Федерации, предусматривают консервацию, ремонт, реставрацию объекта культурного наследия, приспособление объекта культурного наследия для современного использования либо сочетание указанных мер.

Состав (перечень) и сроки (периодичность) проведения работ по сохранению объекта культурного наследия, в отношении которого утверждено

охранное обязательство, определяются соответствующим органом охраны объектов культурного наследия:

Министерством культуры Пермского края

(указать наименование органа охраны объектов культурного наследия, утвердившего охранное обязательство)

на основании акта технического состояния объекта культурного наследия, составленного в порядке, установленном пунктом 2 статьи 47.2 Закона 73-ФЗ.

14. Лицо (лица), указанное (указанные) в пункте 11 статьи 47.6 Закона 73-ФЗ, обязано (обязаны) обеспечить финансирование и организацию проведения научно-исследовательских, изыскательских, проектных работ, консервации, ремонта, реставрации и иных работ, направленных на обеспечение физической сохранности объекта культурного наследия и сохранение предмета охраны объекта культурного наследия, в порядке, установленном Законом 73-ФЗ.

В случае обнаружения при проведении работ по сохранению объекта культурного наследия объектов, обладающих признаками объекта культурного наследия, в том числе объектов археологического наследия, собственник или иной законный владелец обязан незамедлительно приостановить работы и направить в течение трёх рабочих дней со дня их обнаружения заявление в письменной форме об указанных объектах в региональный орган охраны объектов культурного наследия:

Министерство культуры Пермского края

(указать наименование соответствующего регионального органа охраны объектов культурного наследия. В случае если охранное обязательство утверждено не данным органом охраны, указать его полное наименование и почтовый адрес)

Дальнейшее взаимодействие с региональным органом охраны объектов культурного наследия собственник или иной законный владелец объекта культурного наследия обязан осуществлять в порядке, установленном статьей 36 Закона 73-ФЗ.

15. Работы по сохранению объекта культурного наследия должны организовываться собственником или иным законным владельцем объекта культурного наследия в соответствии с порядком, предусмотренным статьей 45 Закона 73-ФЗ.

16. Собственник (иной законный владелец) земельного участка, в границах которого расположен объект археологического наследия, обязан:

обеспечивать неизменность внешнего облика;

сохранять целостность, структуру объекта археологического наследия;

организовывать и финансировать спасательные археологические полевые работы на данном объекте археологического наследия в случае, предусмотренном статьей 40 и в порядке, установленном статьей 45.1 Закона 73-ФЗ.

Раздел 3. Требования к содержанию объекта культурного наследия

(заполняется в соответствии со статьей 47.3 Закона 73-ФЗ)

17. При содержании и использовании объекта культурного наследия, включенного в единый государственный реестр объектов культурного наследия (памятников истории и культуры) народов Российской Федерации в целях поддержания в надлежащем техническом состоянии без ухудшения физического состояния и (или) изменения предмета охраны данного объекта культурного наследия лица, указанные в пункте 11 статьи 47.6 Закона 73-ФЗ, обязаны:

1) осуществлять расходы на содержание объекта культурного наследия и поддержание его в надлежащем техническом, санитарном и противопожарном состоянии;

2) не проводить работы, изменяющие предмет охраны объекта культурного наследия либо ухудшающие условия, необходимые для сохранности объекта культурного наследия;

3) не проводить работы, изменяющие облик, объемно-планировочные и конструктивные решения и структуры, интерьер объекта культурного наследия в случае, если предмет охраны объекта культурного наследия не определен;

4) соблюдать установленные статьей 5.1 Закона 73-ФЗ требования к осуществлению деятельности в границах территории объекта культурного наследия, особый режим использования земельного участка, водного объекта или его части, в границах которых располагается объект археологического наследия;

5) не использовать объект культурного наследия (за исключением оборудованных с учетом требований противопожарной безопасности объектов культурного наследия, предназначенных либо предназначавшихся для осуществления и (или) обеспечения указанных ниже видов хозяйственной деятельности, и помещений для хранения предметов религиозного назначения, включая свечи и лампадное масло):

под склады и объекты производства взрывчатых и огнеопасных материалов, предметов и веществ, загрязняющих интерьер объекта культурного наследия, его фасад, территорию и водные объекты и (или) имеющих вредные паргазообразные и иные выделения;

под объекты производства, имеющие оборудование, оказывающее динамическое и вибрационное воздействие на конструкции объекта культурного наследия, независимо от мощности данного оборудования;

под объекты производства и лаборатории, связанные с неблагоприятным для объекта культурного наследия температурно-влажностным режимом и применением химически активных веществ;

6) незамедлительно извещать:

Министерство культуры Пермского края

(указать наименование органа охраны объектов культурного наследия, утвердившего охранное обязательство)

обо всех известных ему повреждениях, авариях или об иных обстоятельствах, причинивших вред объекту культурного наследия, включая объект археологического наследия, земельному участку в границах территории объекта культурного наследия или угрожающих причинением такого вреда, и незамедлительно принимать меры по предотвращению дальнейшего разрушения, в том числе проводить противоаварийные работы в порядке, установленном для проведения работ по сохранению объекта культурного наследия;

7) не допускать ухудшения состояния территории объекта культурного наследия, включенного в единый государственный реестр объектов культурного наследия (памятников истории и культуры) народов Российской Федерации, поддерживать территорию объекта культурного наследия в благоустроенном состоянии.

18. Собственник жилого помещения, являющегося объектом культурного наследия, или частью такого объекта, обязан выполнять требования к сохранению объекта культурного наследия в части, предусматривающей обеспечение поддержания объекта культурного наследия или части объекта культурного наследия в надлежащем техническом состоянии без ухудшения физического состояния и изменения предмета охраны объекта культурного наследия.

19. В случае обнаружения при проведении работ на земельном участке в границах территории объекта культурного наследия объектов, либо на земельном участке, в границах которого располагается объект археологического наследия, объектов, обладающих признаками объекта культурного наследия, лица, указанные в пункте 11 статьи 47.6 Закона 73-ФЗ, осуществляют действия, предусмотренные подпунктом 2 пункта 3 статьи 47.2 Закона 73-ФЗ.

20. В случае если содержание или использование объекта культурного наследия, включенного в единый государственный реестр объектов культурного наследия (памятников истории и культуры) народов Российской Федерации, а также земельного участка, в границах которого располагается объект археологического наследия, может привести к ухудшению состояния данного объекта культурного наследия и (или) предмета охраны данного объекта культурного наследия, в предписании, направляемом

Министерством культуры Пермского края

(указать наименование органа охраны объектов культурного наследия, утвердившего охранное обязательство)

собственнику или иному законному владельцу объекта культурного наследия, устанавливаются следующие требования:

1) к видам хозяйственной деятельности с использованием объекта культурного наследия, включенного в реестр, земельного участка, в границах которого располагается объект археологического наследия, либо к видам хозяйственной деятельности, оказывающим воздействие на указанные объекты, в том числе ограничение хозяйственной деятельности;

2) к использованию объекта культурного наследия, включенного в реестр, земельного участка, в границах которого располагается объект археоло-

гического наследия, при осуществлении хозяйственной деятельности, предусматривающие в том числе ограничение технических и иных параметров воздействия на объект культурного наследия;

3) к благоустройству в границах территории объекта культурного наследия, включенного в реестр, земельного участка, в границах которого располагается объект археологического наследия.

Раздел 4. Требования к обеспечению доступа граждан Российской Федерации, иностранных граждан и лиц без гражданства к объекту культурного наследия, включенному в реестр

(заполняется в соответствии со статьей 47.4 Закона 73-ФЗ)

21. Условия доступа к объекту культурного наследия, включенному в реестр (периодичность, длительность и иные характеристики доступа), устанавливаются соответствующим органом охраны объектов культурного наследия, определенным пунктом 7 статьи 47.6 Закона 73-ФЗ, с учетом мнения собственника или иного законного владельца такого объекта, а также с учетом вида объекта культурного наследия, включенного в реестр, категории его историко-культурного значения, предмета охраны, физического состояния объекта культурного наследия, требований к его сохранению, характера современного использования данного объекта культурного наследия, включенного в реестр.

Условия доступа к объектам культурного наследия, включенным в реестр, используемым в качестве жилых помещений, а также к объектам культурного наследия религиозного назначения, включенным в реестр, устанавливаются соответствующим органом охраны объектов культурного наследия по согласованию с собственниками или иными законными владельцами этих объектов культурного наследия.

При определении условий доступа к памятникам или ансамблям религиозного назначения учитываются требования к внешнему виду и поведению лиц, находящихся в границах территорий указанных объектов культурного наследия религиозного назначения, соответствующие внутренним установлениям религиозной организации, если такие установления не противоречат законодательству Российской Федерации.

В случае, если интерьер объекта культурного наследия не относится к предмету охраны объекта культурного наследия, требование к обеспечению доступа во внутренние помещения объекта культурного наследия, включенного в реестр, не может быть установлено.

Условия доступа к объектам культурного наследия, расположенным на территории Российской Федерации и предоставленным в соответствии с международными договорами Российской Федерации дипломатическим представительствам и консульским учреждениям иностранных государств в Российской Федерации, международным организациям, а также к объектам культурного наследия, находящимся в собственности иностранных государств и международных организаций, устанавливаются в соответствии с международными договорами Российской Федерации.

Физические и юридические лица, проводящие археологические полевые работы, имеют право доступа к объектам археологического наследия, археологические полевые работы на которых предусмотрены разрешением (открытым листом) на проведение археологических полевых работ. Физическим и юридическим лицам, проводящим археологические полевые работы, в целях проведения указанных работ собственниками и (или) пользователями земельных участков, в границах которых расположены объекты археологического наследия, должен быть обеспечен доступ к земельным участкам, участкам водных объектов, участкам лесного фонда, на территорию, определенную разрешением (открытым листом) на проведение археологических полевых работ.

Раздел 5. Требования к размещению наружной рекламы на объектах культурного наследия, их территориях

(заполняется в случаях, определенных подпунктом 4 пункта 2 статьи 47.6 Закона 73-ФЗ)

22. Требования к размещению наружной рекламы:

Не допускается распространение наружной рекламы на объектах культурного наследия, включенных в единый государственный реестр объектов культурного наследия (памятников истории и культуры) народов Российской Федерации, а также на их территориях, за исключением достопримечательных мест.

Запрет или ограничение распространения наружной рекламы на объектах культурного наследия, находящихся в границах достопримечательного места и включенных в единый государственный реестр объектов культурного наследия (памятников истории и культуры) народов Российской Федерации, а также требования к её распространению устанавливаются соответствующим органом охраны объектов культурного наследия, определенным пунктом 7 статьи 47.6 Закона 73-ФЗ, и вносятся в правила землепользования и застройки, разработанные в соответствии с Градостроительным кодексом Российской Федерации.

Указанные требования не применяются в отношении распространения на объектах культурного наследия, их территориях наружной рекламы, содержащей исключительно информацию о проведении на объектах культурного наследия, их территориях театрально-зрелищных, культурно-просветительных и зрелищно-развлекательных мероприятий или исключительно информацию об указанных мероприятиях с одновременным упоминанием об определенном лице как о спонсоре конкретного мероприятия при условии, если такому упоминанию отведено не более чем десять процентов рекламной площади (пространства). В таком случае актом соответствующего органа охраны объектов культурного наследия устанавливаются требования к размещению наружной рекламы на данном объекте культурного наследия (либо его территории), включая место (места) её возможного размещения, требования к внешнему виду, цветовым решениям, способам крепления.

Раздел 6. Иные обязанности лица (лиц), указанного (указанных) в пункте 11 статьи 47.6 Федерального закона от 25.06.2002 № 73-ФЗ «Об объектах культурного наследия (памятниках истории и культуры) народов Российской Федерации»

23. Для лица (лиц), указанного (указанных) в пункте 11 статьи 47.6 Закона 73-ФЗ устанавливаются обязанности:

1) по финансированию мероприятий, обеспечивающих выполнение требований в отношении объекта культурного наследия, включенного в реестр, установленных статьями 47.2-47.4 Закона 73-ФЗ;

2) по соблюдению требований к осуществлению деятельности в границах территории объекта культурного наследия, включенного в реестр, либо особого режима использования земельного участка, в границах которого располагается объект археологического наследия, установленных статьей 5.1 Закона 73-ФЗ.

24. Собственник, иной законный владелец, пользователи объекта культурного наследия, земельного участка, в границах которого располагается объект археологического наследия (в случае, указанном в пункте 11 статьи 47.6 Закона 73-ФЗ), а также все лица, привлеченные ими к проведению работ по сохранению (содержанию) объекта культурного наследия, обязаны соблюдать требования, запреты и ограничения, установленные законодательством об охране объектов культурного наследия.

25. Дополнительные требования в отношении объекта культурного наследия:

Лицо, указанное в пункте 11 статьи 47.6 Закона 73-ФЗ (далее – Ответственное лицо):

Обеспечивает в порядке, предусмотренном действующим законодательством, беспрепятственный доступ к объекту культурного наследия представителей регионального органа охраны объектов культурного наследия Пермского края для осуществления обследования и надзора за соблюдением требований законодательства об объектах культурного наследия при предъявлении служебного удостоверения.

Ежегодно представляет в орган охраны объектов культурного наследия, утвердивший, в порядке, установленном пунктом 7 статьи 47.6 Закона, охранное обязательство собственника или иного законного владельца объекта культурного наследия (далее – Орган охраны), уведомление о выполнении требований охранного обязательства (далее – Уведомление) в отношении принадлежащего ему объекта культурного наследия, включенного в единый государственный реестр объектов культурного наследия (памятников истории и культуры) народов Российской Федерации/земельного участка, в границах которого располагается объект археологического наследия, либо их части.

Уведомление составляется Ответственным лицом в произвольной форме. В случае, если Ответственным лицом выступает юридическое лицо, в том числе орган государственной власти или местного самоуправления, Уведомление выполняется на бланке Ответственного лица.

Уведомление должно содержать сведения об исполнении Ответственным лицом требований, установленных Охранным обязательством и иными актами Органа охраны.

Также к Уведомлению должны прилагаться фотографические изображения объекта культурного наследия/земельного участка, в границах которого располагается объект археологического наследия, позволяющие зафиксировать индивидуальные особенности объекта культурного наследия на момент представления Уведомления.

В случае приостановления и возобновления доступа к объекту культурного наследия в порядке статьи 47.5 Закона 73-ФЗ эта информация указывается Ответственным лицом в Уведомлении.

Уведомление подписывается соответствующим физическим лицом либо руководителем соответствующего юридического лица, с указанием даты составления Уведомления.

Уведомление направляется Ответственным лицом в Орган охраны заказным почтовым отправлением с уведомлением о вручении либо в форме электронного документа, подписанного электронной подписью.

Уведомление направляется в Орган охраны в срок не позднее 1 июля года, следующего за отчетным.

Обеспечивает условия доступности для инвалидов объекта культурного наследия в соответствии с приказом Минкультуры России от 20 ноября 2015 г. № 2834 «Об утверждении Порядка обеспечения условий доступности для инвалидов объектов культурного наследия, включенных в единый государственный реестр объектов наследия (памятников истории и культуры) народов Российской Федерации».

Производит установку надписей, обозначений, указателей, не относящихся к информационным надписям и обозначениям, а также теле- и радиомачт, антенн, флагштоков, осветительных приборов, проводку электрических и телефонных кабелей и установку иного оборудования на объектах культурного наследия регионального значения, а также на их территориях, устройство на территориях объектов культурного наследия регионального значения автостоянок, дорожных указателей, палаточных городков, организацию движения транспортных средств только на основании разрешения государственного органа по охране объектов культурного наследия Пермского края.

Собственник объекта культурного наследия устанавливает информационную надпись в соответствии с требованиями ст. 27 Закона 73-ФЗ.

Иные правоотношения, не определенные настоящим охранным обязательством, регулируются Законом 73-ФЗ и иными актами федеральных и региональных органов власти.

Утверждено
приказом Министерства культуры
Российской Федерации
от 2 июля 2015 г. № 1906

Экземпляр № 2

281410025860005

Регистрационный номер объекта культурного наследия в едином государственном реестре объектов культурного наследия (памятников истории и культуры) народов Российской Федерации

ПАСПОРТ
ОБЪЕКТА КУЛЬТУРНОГО НАСЛЕДИЯ

Фотографическое изображение объекта культурного наследия, за исключением отдельных объектов археологического наследия, фотографическое изображение которых вносится на основании решения соответствующего органа охраны объектов культурного наследия



01.04.2013

Дата съемки (число, месяц, год)

1. Сведения о наименовании объекта культурного наследия

Здание филологического, географического и юридического факультетов Пермского университета, где работали видные ученые

2. Сведения о времени возникновения или дате создания объекта культурного наследия, датах основных изменений (перестроек) данного объекта и (или) датах связанных с ним исторических событий

1910 г.

3. Сведения о категории историко-культурного значения объекта культурного наследия

Федерального значения	Регионального значения	Местного (муниципального) значения
	+	

4. Сведения о виде объекта культурного наследия

Памятник	Ансамбль	Достопримечательное место
+		

5. Номер и дата принятия органом государственной власти решения о включении объекта культурного наследия в единый государственный реестр объектов культурного наследия (памятников истории и культуры) народов Российской Федерации)

- Распоряжение Губернатора Пермской области "О государственном учете недвижимых памятников истории и культуры Пермского края регионального значения" №713-р от 05.12.2000

6. Сведения о местонахождении объекта культурного наследия (адрес объекта или при его отсутствии описание местоположения объекта)

Пермский край, г. Пермь, ул. Дзержинского, д. 2

7. Сведения о границах территории объекта культурного наследия, включенного в единый государственный реестр объектов культурного наследия (памятников истории и культуры) народов Российской Федерации

Граница территории объекта культурного регионального значения – памятника "Здание филологического, географического и юридического факультетов Пермского университета, где работали видные ученые", расположенного по адресу: Пермский край, г. Пермь, ул. Дзержинского, д. 2, корп. 5, проходит: от точки 1, расположенной на северо-восточном углу северного фасада здания Дзержинского 2, на юго-восток до точки 2 - 9,8 м, далее на юго-восток до точки 3 - 11,9 м, далее на юго-восток до точки 4 - 110,0 м, далее на юго-запад до точки 5 - 58,2 м, далее на юго-запад до точки 6 - 30,9 м, точки 6,7,8 - южный фасад здания Дзержинского 2, от точки 8 на северо-запад до точки 9 - 7,5 м, далее на юго-запад до точки 10 - 44,5 м, далее на северо-запад до точки 11 - 134,6 м, далее на юго-запад до точки 12 - 24,1 м, далее по восточному фасаду здания Дзержинского 2а до точки 13, далее на северо-восток до точки 1 - 97,8 м.

- Приказ Министерства культуры, молодежной политики и массовых коммуникаций Пермского края № СЭД-27-01-12-521 от 05.12.2013 "Об установлении границ территории, утверждении режима использования территории и предмета охраны объекта культурного наследия регионального значения – памятника "Здание филологического, географического

и юридического факультетов Пермского университета, где работали видные ученые""

8. Описание предмета охраны объекта культурного наследия

1. Градостроительная охрана
 - 1.1 Расположение относительно площади им. Дзержинского и ул. Дзержинского – фиксация угла квартала.
 - 1.2 Бассейн визуального восприятия ограничен линией застройки нечетной стороны ул. Генкеля до дома № 5, насыпью горнозаводского направления железной дороги, юго-западной границей земельного участка с кадастровым № 59:01:4410018:10, линией застройки нечетной стороны ул. Дзержинского до дома № 1, корп. 27, условной линией, соответствующей восточному фасаду здания по ул. Букирева, д. 15, корп. 10.
 2. Архитектурная охрана (экстерьер)
 - 2.1 Объемно-пространственное решение – двухэтажное, в плане Г-образное (первоначально – «П»-образное) здание. Состоит из 2-х двухэтажных объемов, расположенных перпендикулярно друг к другу, и соединенных на углу квартала третьим объемом.
 - 2.2 Центральный портик с фронтоном и 10 колоннами на главном фасаде объема, выходящего на площадь им. Дзержинского.
 - 2.3 Угловой объем с фронтоном и 4 кирпичными пилястрами.
 - 2.4 Западный объем с щипцовым фронтоном на южном фасаде во дворе.
 - 2.5 Крыша скатная, кровля металлическая фальцевая.
 - 2.6 Материал стен – керамический полнотелый кирпич.
 - 2.7 Материал фасадной поверхности – штукатурка, окраска.
 - 2.8 Расположение, количество, габариты, расстекловка оконных проемов: прямоугольные – 109 шт., полуциркульные – 12 шт., арочной формы – 88 шт.
 - 2.9 Расположение, количество, габариты дверных проемов.
 3. Архитектурная охрана (интерьер)
 - 3.1 Планировочное решение – расположение капитальных стен, проемов, лестниц.
 - 3.2 Центральная лестница с цементными столбиками, балясинами и деревянными перилами, 3 арочных проема на площадке 2 этажа.
 - 3.3 В фойе: 4 колонны конической формы с деревянными капителями, арочные проемы.
 4. Мемориальная охрана
 - 4.1 Подлинный объект культурного наследия, связанный с развитием высшего образования и науки в Пермском крае
- Приказ Министерства культуры, молодежной политики и массовых коммуникаций Пермского края № СЭД-27-01-12-521 от 05.12.2013 "Об установлении границ территории, утверждении режима использования территории и предмета охраны объекта культурного наследия регионального значения – памятника "Здание филологического, географического и юридического факультетов Пермского университета, где работали видные ученые""

9. Сведения о наличии зон охраны данного объекта культурного наследия с указанием номера и даты принятия органом государственной власти акта об утверждении зон либо информация о расположении данного объекта культурного наследия в границах зон охраны иного объекта культурного наследия

- Постановление Правительства Пермского края от 24.01.2014 № 38-п "Об утверждении зон охраны объектов культурного наследия, находящихся на территории Пермского государственного университета и на примыкающих к нему территориях, расположенных по адресу: Пермский край, г. Пермь, Дзержинский, Индустриальный районы"

Всего в паспорте листов

4

Уполномоченное должностное лицо органа охраны объектов культурного наследия:

Министр культуры Пермского края		Гладнев Игорь Алексеевич
должность	подпись	инициалы, фамилия

М.П.

27 . 06 . 2016

Дата оформления паспорта
(число, месяц, год)





МИНИСТЕРСТВО ПО РЕГУЛИРОВАНИЮ КОНТРАКТНОЙ СИСТЕМЫ В СФЕРЕ ЗАКУПОК ПЕРМСКОГО КРАЯ

П Р И К А З

06.10.2016

№ СЭД-32-01-04-79

О внесении изменений в функциональные квалификационные требования к должностям государственной гражданской службы Пермского края в управлении организации закупок Министерства по регулированию контрактной системы в сфере закупок Пермского края, утвержденные приказом Министерства по регулированию контрактной системы в сфере закупок Пермского края от 22.03.2016 № СЭД-32-01-04-15

В соответствии с постановлением Правительства Пермского края от 5 декабря 2013 г. № 1707-п «Об утверждении Положения о Министерстве по регулированию контрактной системы в сфере закупок Пермского края» приказываю:

1. Внести в функциональные квалификационные требования к должностям государственной гражданской службы Пермского края в управлении организации закупок Министерства по регулированию контрактной системы в сфере закупок Пермского края (далее – Министерство), утвержденные приказом Министерства от 22 марта 2016 г. № СЭД-32-01-04-15 «Об установлении функциональных квалификационных требований к должностям государственной гражданской службы Пермского края в

управлении организации закупок Министерства по регулированию контрактной системы в сфере закупок Пермского края» (в редакции приказов Министерства от 14 апреля 2016 г. № СЭД-32-01-04-22, от 01 июля 2016 г. № СЭД-32-01-04-15), следующие изменения:

1.1. графу 2 строки «Функциональные квалификационные требования к направлению подготовки (специальности) профессионального образования» квалификационных требований к должности заместителя начальника управления, начальника отдела информационного обеспечения управления организации закупок Министерства изложить в следующей редакции:

Одно из направлений подготовки высшего образования - бакалавриата укрупненной группы направлений подготовки: «Информационная безопасность», «Математические и естественные науки»⁷ или направление подготовки (специальность), для которого законодательством об образовании Российской Федерации установлено соответствие направлению подготовки (специальности), указанному в предыдущих перечнях профессий, специальностей и направлений подготовки

12 ОК 009-2003. Общероссийский классификатор специальностей по образованию (утв. Постановлением Госстандарта РФ от 30.09.2003 № 276-ст).

13 Приказ Министерства образования и науки Российской Федерации от 12 сентября 2013 г. № 1061 «Об утверждении перечней специальностей и направлений подготовки высшего образования».

**И.о. министра
С.А. Поздняков**



РЕГИОНАЛЬНАЯ СЛУЖБА ПО ТАРИФАМ ПЕРМСКОГО КРАЯ

П О С Т А Н О В Л Е Н И Е

28.09.2016

№ 142-в

О внесении изменений в приложения 2, 3 к постановлению Региональной службы по тарифам Пермского края от 10.12.2014 № 270-в «О тарифах в сфере холодного водоснабжения муниципального унитарного предприятия «Малоусинское жилищно-коммунальное хозяйство» (Еловский район)»

В соответствии с Федеральным законом от 7 декабря 2011 г. № 416-ФЗ «О водоснабжении и водоотведении», постановлением Правительства Российской Федерации от 13 мая 2013 г. № 406 «О государственном регулировании тарифов в сфере водоснабжения и водоотведения», приказом Федеральной службы по тарифам от 27 декабря 2013 г. № 1746-э «Об утверждении Методических указаний по расчету регулируемых тарифов в сфере водоснабжения и водоотведения», приказом Федеральной службы по тарифам от 16 июля 2014 г. № 1154-э «Об утверждении Регламента установления регулируемых тарифов в сфере водоснабжения и водоотведения», постановлением Правительства Пермского края от 5 августа 2013 г. № 1057-п «Об утверждении Положения о Региональной службе по тарифам Пермского края»,

Региональная служба по тарифам Пермского края

ПОСТАНОВЛЯЕТ:

1. Внести в приложения 2, 3 к постановлению Региональной службы по тарифам Пермского края от 10 декабря 2014 г. № 270-в «О тарифах в сфере холодного водоснабжения муниципального унитарного предприятия «Малоусинское жилищно-коммунальное хозяйство» (Еловский район)» (в редакции постановления Региональной службы по тарифам Пермского края от 20.12.2015 № 330-в) следующие изменения:

1.1. изложить приложение 2 в новой редакции согласно приложению 1 к настоящему постановлению;

1.2. изложить приложение 3 в новой редакции согласно приложению 2 к настоящему постановлению.

2. Настоящее постановление вступает в силу через 10 дней после дня его официального опубликования.

**И.о. руководителя
А.А. Беседин**

Приложение 1
к постановлению РСТ Пермского края
от 28.09.2016 № 142-в

«Приложение 2
к постановлению РСТ Пермского края
от 10.12.2014 № 270-в

**Производственная программа в сфере холодного водоснабжения
муниципального унитарного предприятия «Малоусинское жилищно-коммунальное хозяйство»
на период с 01 января 2015 года по 31 декабря 2017 года**

№ п/п	Показатели производственной программы в сфере холодного водоснабжения										Показатель надежности и бесперебойности водоснабжения		
	Объем выработки воды / объем покупной воды, тыс. куб.м	Объем воды использованной на собственные нужды, тыс. куб.м	Объем отпуска в сеть, тыс. куб.м	Объем потерь, тыс. куб.м	Объем реализованных товаров и услуг, в т.ч. по потребителям / конечным потребителям, тыс. куб.м	Объем финансовых потребностей, необходимый для реализации производственной программы, тыс.руб	Показатели качества воды		Показатель надежности и бесперебойности водоснабжения				
1	2	3	4	5	6	7	8	9		10	11	12	13
							всего	населению	иным потребителям		доля проб питьевой воды, подаваемой с источников водоснабжения в распределительную водопроводную сеть, не соответствующих установленным требованиям, в общем объеме проб, отобранных по результатам производственного контроля качества питьевой воды	доля проб питьевой воды в распределительной водопроводной сети, не соответствующих установленным требованиям, в общем объеме проб, отобранных по результатам производственного контроля качества питьевой воды	количество перерывов в подаче воды в расчете на протяженность водопроводной сети в год, ед/км
1.	питьевая вода	7,8	0	7,8	0	7,8	6,7	1,1	180,48	0	0	0	0
										2015 год (Еловский район, Малоусинское сельское поселение, село Малая Уса)			
2.	питьевая вода	7,8	0	7,8	0	7,8	6,7	1,1	189,00	0	0	0	0
										2016 год (Еловский район, Малоусинское сельское поселение, село Малая Уса)			
3.	питьевая вода	7,8	0	7,8	0	7,8	6,7	1,1	200,65	0	0	0	0
										2017 год (Еловский район, Малоусинское сельское поселение, село Малая Уса)			

»

Приложение 2
к постановлению РСТ Пермского края
от 28.09.2016 № 142-в

«Приложение 3
к постановлению РСТ Пермского края
от 10.12.2014 № 270-в

**Тарифы в сфере холодного водоснабжения
муниципального унитарного предприятия
«Малоусинское жилищно-коммунальное хозяйство»
на период с 01 января 2015 года по 31 декабря 2017 года**

№ п/п	Вид предоставляемых услуг	Тарифы*, руб./м ³					
		с 01.01.2015 по 30.06.2015	с 01.07.2015 по 31.12.2015	с 01.01.2016 по 30.06.2016	с 01.07.2016 по 31.12.2016	с 01.01.2017 по 30.06.2017	с 01.07.2017 по 31.12.2017
1.	Питьевая вода (Еловский район, Малоусинское сельское поселение, село Малая Уса)						
	население	21,20	23,14	23,14	24,23	24,23	25,72
	иные потребители	21,20	23,14	23,14	24,23	24,23	25,72

* Налогом на добавленную стоимость не облагаются, применяет упрощенную систему налогообложения в соответствии со статьями 346.11, 346.12, 346.13 главы 26.2 Налогового кодекса Российской Федерации (часть вторая).

»



РЕГИОНАЛЬНАЯ СЛУЖБА ПО ТАРИФАМ ПЕРМСКОГО КРАЯ

ПО С Т А Н О В Л Е Н И Е

28.09.2016

№ 73-т

**О внесении изменений в постановление Региональной
службы по тарифам Пермского края от 20.12.2015 № 336-т
«О тарифах на тепловую энергию (мощность), поставляемую
потребителям общества с ограниченной ответственностью «Энергия»
(Еловский район)»**

В соответствии с Федеральным законом от 27 июля 2010 г. № 190-ФЗ «О теплоснабжении», постановлением Правительства Российской Федерации от 22 октября 2012 г. № 1075 «О ценообразовании в сфере теплоснабжения», приказом Федеральной службы по тарифам от 13 июня 2013 г. № 760-э «Об утверждении Методических указаний по расчету регулируемых цен (тарифов) в сфере теплоснабжения», приказом Федеральной службы по тарифам от 7 июня 2013 г. № 163 «Об утверждении Регламента открытия дел об установлении регулируемых цен (тарифов) и отмене регулирования тарифов в сфере теплоснабжения», постановлением Правительства Пермского края от 5 августа 2013 г. № 1057-п «Об утверждении Положения о Региональной службе по тарифам Пермского края»,

Региональная служба по тарифам Пермского края
ПОСТАНОВЛЯЕТ:

1. Внести в постановление Региональной службы по тарифам Пермского края от 20 декабря 2015 г. № 336-т «О тарифах на тепловую энергию (мощность), поставляемую потребителям общества с ограниченной ответственностью «Энергия» (Еловский район)» следующие изменения:
 - 1.1. в приложении 1 исключить строки 2 и 7;
 - 1.2. исключить приложение 3;
 - 1.3. исключить приложение 8.
2. Настоящее постановление вступает в силу через 10 дней после дня его официального опубликования.

**И.о. руководителя
А.А. Беседин**



РЕГИОНАЛЬНАЯ СЛУЖБА ПО ТАРИФАМ ПЕРМСКОГО КРАЯ

ПОСТАНОВЛЕНИЕ

28.09.2016

№ 75-т

О тарифах на тепловую энергию (мощность), поставляемую потребителям акционерного общества «Пермский мясокомбинат» (Пермский городской округ)

В соответствии с Федеральным законом от 27 июля 2010 г. № 190-ФЗ «О теплоснабжении», постановлением Правительства Российской Федерации от 22 октября 2012 г. № 1075 «О ценообразовании в сфере теплоснабжения», приказом Федеральной службы по тарифам от 13 июня 2013 г. № 760-э «Об утверждении Методических указаний по расчету регулируемых цен (тарифов) в сфере теплоснабжения», приказом Федеральной службы по тарифам от 7 июня 2013 г. № 163 «Об утверждении Регламента открытия дел об установлении регулируемых цен (тарифов) и отмене регулирования тарифов в сфере теплоснабжения», постановлением Правительства Пермского края от 5 августа 2013 г. № 1057-п «Об утверждении Положения о Региональной службе по тарифам Пермского края»,

Региональная служба по тарифам Пермского края
ПОСТАНОВЛЯЕТ:

1. Определить долгосрочные параметры регулирования деятельности

акционерного общества «Пермский мясокомбинат» для формирования тарифов на тепловую энергию с использованием метода индексации установленных тарифов согласно приложению 1.

2. Установить акционерному обществу «Пермский мясокомбинат» тарифы согласно приложению 2.

3. Тарифы, установленные в пункте 2 настоящего постановления, действуют с 1 января 2017 года по 31 декабря 2019 года.

4. Признать утратившим силу с 1 января 2017 года постановление Региональной службы по тарифам Пермского края от 21 сентября 2016 г. № 69-т «О тарифах тепловую энергию (мощность), поставляемую потребителям акционерного общества «Пермский мясокомбинат» (Пермский городской округ)».

5. Настоящее постановление вступает в силу через 10 дней после дня его официального опубликования.

И.о. руководителя
А.А. Беседин

Приложение 1
к постановлению РСТ Пермского края
от 28.09.2016 № 75-т

Долгосрочные параметры регулирования, устанавливаемые на долгосрочный период регулирования для формирования тарифов с использованием метода индексации установленных тарифов

№ п/п	Наименование регулируемой организации	Год	Базовый уровень операционных расходов	Индекс эффективности операционных расходов	Нормативный уровень прибыли	Уровень надежности теплоснабжения*		Показатели энергосбережения и энергетической эффективности**			Реализация программ в области энергосбережения и повышения энергетической эффективности**	Динамика изменения расходов на топливо***
						количество прекращений подачи тепловой энергии	количество прекращений подачи тепловой энергии на источниках тепловой энергии	удельный расход топлива	величина потерь к материальной характеристике тепловой сети	технологические потери		
			тыс. руб.	%	%	р./км.	р./Гкал/час	кг у.т./Гкал	Гкал/м2	Гкал		
1.	Акционерное общество «Пермский мясокомбинат» (котельная по адресу: Пермский городской округ, ул. Дзержинского, д. 31)	2017	7 466,0	-	0	-	-	-	-	-	отсутствует	отсутствует
		2018	-	1	0	-	-	-	-	-	отсутствует	отсутствует
		2019	-	1	0	-	-	-	-	-	отсутствует	отсутствует

* Уровень надежности теплоснабжения (фактические значения показателей надежности и качества, определенные за год, предшествующий году установления тарифов на первый год долгосрочного периода регулирования, а также плановые значения показателей надежности и качества на каждый год долгосрочного периода регулирования).

** Заполняется в случае, если в отношении регулируемой организации утверждена программа в области энергосбережения

и повышения энергетической эффективности в соответствии с законодательством Российской Федерации об энергосбережении и о повышении энергетической эффективности.

*** Заполняется в случае, если орган регулирования применяет понижающий коэффициент на переходный период в соответствии с Правилами распределения расхода топлива.»

Приложение 2
к постановлению РСТ Пермского края
от 28.09.2016 № 75-т

Тарифы на тепловую энергию (мощность), поставляемую потребителям

№ п/п	Наименование регулируемой организации	Вид тарифа	Год	Вода	Отборный пар давлением				Острый и редуцированный пар
					от 1,2 до 2,5 кг/см2	от 2,5 до 7,0 кг/см2	от 7,0 до 13,0 кг/см2	свыше 13,0 кг/см2	
1.	Акционерное общество «Пермский мясокомбинат» (котельная по адресу: Пермский городской округ, ул. Дзержинского, д. 31)	Для потребителей, в случае отсутствия дифференциации тарифов по схеме подключения							
		одноставочный, руб./Гкал	с 01.01.2017 по 30.06.2017	1 141,10	-	1 141,10	-	-	-
			с 01.07.2017 по 31.12.2017	1 202,94	-	1 202,94	-	-	-
			с 01.01.2018 по 30.06.2018	1 202,94	-	1 202,94	-	-	-
			с 01.07.2018 по 31.12.2018	1 217,17	-	1 217,17	-	-	-
			с 01.01.2019 по 30.06.2019	1 217,17	-	1 217,17	-	-	-
			с 01.07.2019 по 31.12.2019	1 272,07	-	1 272,07	-	-	-
		двухставочный	X	X	X	X	X	X	X
		ставка за тепловую энергию, руб./Гкал	с 01.01.2017 по 30.06.2017	-	-	-	-	-	-
			с 01.07.2017 по 31.12.2017	-	-	-	-	-	-
			с 01.01.2018 по 30.06.2018	-	-	-	-	-	-
			с 01.07.2018 по 31.12.2018	-	-	-	-	-	-
			с 01.01.2019 по 30.06.2019	-	-	-	-	-	-
			с 01.07.2019 по 31.12.2019	-	-	-	-	-	-
		ставка за содержание тепловой мощности, тыс. руб./Гкал/ч в мес.	с 01.01.2017 по 30.06.2017	-	-	-	-	-	-
			с 01.07.2017 по 31.12.2017	-	-	-	-	-	-
			с 01.01.2018 по 30.06.2018	-	-	-	-	-	-
			с 01.07.2018 по 31.12.2018	-	-	-	-	-	-
			с 01.01.2019 по 30.06.2019	-	-	-	-	-	-
			с 01.07.2019 по 31.12.2019	-	-	-	-	-	-
		Население (тарифы указываются с учетом НДС)*							
		одноставочный, руб./Гкал	с 01.01.2017 по 30.06.2017	-	-	-	-	-	-
			с 01.07.2017 по 31.12.2017	-	-	-	-	-	-
			с 01.01.2018 по 30.06.2018	-	-	-	-	-	-
			с 01.07.2018 по 31.12.2018	-	-	-	-	-	-
			с 01.01.2019 по 30.06.2019	-	-	-	-	-	-
			с 01.07.2019 по 31.12.2019	-	-	-	-	-	-
двухставочный	X	X	X	X	X	X	X		

	ставка за тепловую энергию, руб./Гкал	с 01.01.2017 по 30.06.2017	-	-	-	-	-	-
		с 01.07.2017 по 31.12.2017	-	-	-	-	-	-
		с 01.01.2018 по 30.06.2018	-	-	-	-	-	-
		с 01.07.2018 по 31.12.2018	-	-	-	-	-	-
		с 01.01.2019 по 30.06.2019	-	-	-	-	-	-
		с 01.07.2019 по 31.12.2019	-	-	-	-	-	-
	ставка за содержание тепловой мощности, тыс. руб./Гкал/ч в мес.	с 01.01.2017 по 30.06.2017	-	-	-	-	-	-
		с 01.07.2017 по 31.12.2017	-	-	-	-	-	-
		с 01.01.2018 по 30.06.2018	-	-	-	-	-	-
		с 01.07.2018 по 31.12.2018	-	-	-	-	-	-
		с 01.01.2019 по 30.06.2019	-	-	-	-	-	-
		с 01.07.2019 по 31.12.2019	-	-	-	-	-	-

* В соответствии с пунктом 6 статьи 168 Налогового кодекса Российской Федерации (часть вторая) для целей реализации товаров (работ, услуг) населению соответствующая сумма налога на добавленную стоимость включена в тариф.



РЕГИОНАЛЬНАЯ СЛУЖБА ПО ТАРИФАМ ПЕРМСКОГО КРАЯ

П О С Т А Н О В Л Е Н И Е

28.09.2016

№ 76-т

О внесении изменений в приложение 2 к постановлению Региональной службы по тарифам Пермского края от 10.12.2014 № 282-т «О тарифах на тепловую энергию (мощность), поставляемую потребителям муниципального унитарного предприятия «Малоусинское жилищно-коммунальное хозяйство» (Еловский район)»

В соответствии с Федеральным законом от 27 июля 2010 г. № 190-ФЗ «О теплоснабжении», постановлением Правительства Российской Федерации от 22 октября 2012 г. № 1075 «О ценообразовании в сфере теплоснабжения», приказом Федеральной службы по тарифам от 13 июня 2013 г. № 760-э «Об утверждении Методических указаний по расчету регулируемых цен (тарифов) в сфере теплоснабжения», приказом Федеральной службы по тарифам от 7 июня 2013 г. № 163 «Об утверждении Регламента открытия дел об установлении регулируемых цен (тарифов) и отмене регулирования тарифов в сфере теплоснабжения», постановлением Правительства Пермского края от 5 августа 2013 г. № 1057-п «Об утверждении Положения о Региональной службе по тарифам Пермского края»,

Региональная служба по тарифам Пермского края

ПОСТАНОВЛЯЕТ:

1. Внести в приложение 2 к постановлению Региональной службы по тарифам Пермского края от 10 декабря 2014 г. № 282-т «О тарифах на тепловую энергию (мощность), поставляемую потребителям муниципального унитарного предприятия «Малоусинское жилищно-коммунальное хозяйство» (Еловский район)» (в редакции постановления Региональной службы по тарифам Пермского края от 20.12.2015 № 318-т) следующее изменение:

изложить приложение 2 в новой редакции согласно приложению к настоящему постановлению.

2. Настоящее постановление вступает в силу через 10 дней после дня его официального опубликования.

И.о. руководителя
А.А. Беседин

Приложение
к постановлению РСТ Пермского края
от 28.09.2016 № 76-т

«Приложение 2
к постановлению РСТ Пермского края
от 10.12.2014 № 282-т

Тарифы на тепловую энергию (мощность), поставляемую потребителям*

№ п/п	Наименование регулируемой организации	Вид тарифа	Год	Вода	Отборный пар давлением				Острый и редуцированный пар
					от 1,2 до 2,5 кг/см ²	от 2,5 до 7,0 кг/см ²	от 7,0 до 13,0 кг/см ²	свыше 13,0 кг/см ²	
Для потребителей, в случае отсутствия дифференциации тарифов по схеме подключения									
1.	Муниципальное унитарное предприятие «Малоусинское жилищно-коммунальное хозяйство» (котельные по адресу: Еловский район, Малоусинское сельское поселение, село Малая Уса, ул. Белокаменная, д. 3б, ул. Заречная, д. 20б, деревня Шубино, ул. Рязанова, д. 29б, деревня Шумово, ул. Российская, д. 25а)	одноставочный руб./Гкал	с 01.01.2015 по 30.06.2015	4074,95	-	-	-	-	-
			с 01.07.2015 по 31.12.2015	4403,24	-	-	-	-	-
			с 01.01.2016 по 30.06.2016	4403,24	-	-	-	-	-
			с 01.07.2016 по 31.12.2016	4653,67	-	-	-	-	-
			с 01.01.2017 по 30.06.2017	4653,67	-	-	-	-	-
			с 01.07.2017 по 31.12.2017	4762,53	-	-	-	-	-
		двухставочный	X	X	X	X	X	X	X

	ставка за тепловую энергию, руб./Гкал	с 01.01.2015 по 30.06.2015	-	-	-	-	-	-	
		с 01.07.2015 по 31.12.2015	-	-	-	-	-	-	
		с 01.01.2016 по 30.06.2016	-	-	-	-	-	-	
		с 01.07.2016 по 31.12.2016	-	-	-	-	-	-	
		с 01.01.2017 по 30.06.2017	-	-	-	-	-	-	
		с 01.07.2017 по 31.12.2017	-	-	-	-	-	-	
	ставка за содержание тепловой мощности, тыс. руб./Гкал/ч в мес.	с 01.01.2015 по 30.06.2015	-	-	-	-	-	-	
		с 01.07.2015 по 31.12.2015	-	-	-	-	-	-	
		с 01.01.2016 по 30.06.2016	-	-	-	-	-	-	
		с 01.07.2016 по 31.12.2016	-	-	-	-	-	-	
		с 01.01.2017 по 30.06.2017	-	-	-	-	-	-	
		с 01.07.2017 по 31.12.2017	-	-	-	-	-	-	
	Население								
	одноставочный руб./Гкал	с 01.01.2015 по 30.06.2015	-	-	-	-	-	-	
		с 01.07.2015 по 31.12.2015	-	-	-	-	-	-	
		с 01.01.2016 по 30.06.2016	-	-	-	-	-	-	
		с 01.07.2016 по 31.12.2016	-	-	-	-	-	-	
		с 01.01.2017 по 30.06.2017	-	-	-	-	-	-	
		с 01.07.2017 по 31.12.2017	-	-	-	-	-	-	
	двухставочный	X	X	X	X	X	X	X	
	ставка за тепловую энергию, руб./Гкал	с 01.01.2015 по 30.06.2015	-	-	-	-	-	-	
с 01.07.2015 по 31.12.2015		-	-	-	-	-	-		
с 01.01.2016 по 30.06.2016		-	-	-	-	-	-		
с 01.07.2016 по 31.12.2016		-	-	-	-	-	-		
с 01.01.2017 по 30.06.2017		-	-	-	-	-	-		
с 01.07.2017 по 31.12.2017		-	-	-	-	-	-		
ставка за содержание тепловой мощности, тыс. руб./Гкал/ч в мес.	с 01.01.2015 по 30.06.2015	-	-	-	-	-	-		
	с 01.07.2015 по 31.12.2015	-	-	-	-	-	-		
	с 01.01.2016 по 30.06.2016	-	-	-	-	-	-		
	с 01.07.2016 по 31.12.2016	-	-	-	-	-	-		
	с 01.01.2017 по 30.06.2017	-	-	-	-	-	-		
	с 01.07.2017 по 31.12.2017	-	-	-	-	-	-		

* Налогом на добавленную стоимость не облагаются (применяет упрощенную систему налогообложения в соответствии со статьями 346.11, 346.12, 346.13 главы 26.2 Налогового кодекса Российской Федерации (часть вторая).

»



РЕГИОНАЛЬНАЯ СЛУЖБА ПО ТАРИФАМ ПЕРМСКОГО КРАЯ

ПОСТАНОВЛЕНИЕ

28.09.2016

№ 55-тп

Об установлении платы за технологическое присоединение к сетям газораспределения акционерного общества «Газпром газораспределение Пермь» в индивидуальном порядке

В соответствии с Федеральным законом от 31 марта 1999 г. № 69-ФЗ «О газоснабжении в Российской Федерации», постановлением Правительства Российской Федерации от 29 декабря 2000 г. № 1021 «О государственном регулировании цен на газ, тарифов на услуги по его транспортировке и платы за технологическое присоединение газоиспользующего оборудования к газораспределительным сетям на территории Российской Федерации», постановлением Правительства Российской Федерации от 30 декабря 2013 г. № 1314 «Об утверждении Правил подключения (технологического присоединения) объектов капитального строительства к сетям газораспределения, а также об изменении и признании утратившими силу некоторых актов Правительства Российской Федерации», приказом Федеральной службы по тарифам от 28 апреля 2014 года № 101-э/3 «Об утверждении методических указаний по расчету размера платы за технологическое присоединение газоиспользующего оборудования к сетям га-

зораспределения и (или) стандартизированных ставок, определяющих ее величину», постановлением Правительства Пермского края от 5 августа 2013 г. № 1057-п «Об утверждении Положения о Региональной службе по тарифам Пермского края»,

Региональная служба по тарифам Пермского края
ПОСТАНОВЛЯЕТ:

1. Установить в индивидуальном порядке плату за технологическое присоединение объекта капитального строительства, расположенного по адресу: г. Чусовой, ул. Челюскинцев, 10А, к сетям газораспределения акционерного общества «Газпром газораспределение Пермь» в размере 1 029 010,69 рублей (без учета НДС).

2. Настоящее постановление вступает в силу со дня его подписания и публикуется в установленном порядке.

И.о. руководителя
А.А. Беседин



РЕГИОНАЛЬНАЯ СЛУЖБА ПО ТАРИФАМ ПЕРМСКОГО КРАЯ

П О С Т А Н О В Л Е Н И Е

28.09.2016

№ 57-тп

Об установлении платы за подключение в индивидуальном порядке к системе теплоснабжения закрытого акционерного общества «Березниковская сетевая компания» (городской округ «Город Березники»)

В соответствии с Федеральным законом от 27 июля 2010 г. № 190-ФЗ «О теплоснабжении», постановлением Правительства Российской Федерации от 22 октября 2012 г. № 1075 «О ценообразовании в сфере теплоснабжения», приказом Федеральной службы по тарифам от 13 июня 2013 г. № 760-э «Об утверждении Методических указаний по расчету регулируемых цен (тарифов) в сфере теплоснабжения», постановлением Правительства Российской Федерации от 16 апреля 2012 г. № 307 «О порядке подключения к системам теплоснабжения и о внесении изменений в некоторые акты Правительства Российской Федерации», приказом Федеральной службы по тарифам от 07 июня 2013 г. № 163 «Об утверждении Регламента открытия дел об установлении регулируемых цен (тарифов) и отмене регулирования тарифов в сфере теплоснабжения», постановле-

нием Правительства Пермского края от 05 августа 2013 г. № 1057-п «Об утверждении Положения о Региональной службе по тарифам Пермского края»,

Региональная служба по тарифам Пермского края
ПОСТАНОВЛЯЕТ:

1. Установить плату за подключение в индивидуальном порядке для объекта «Школа на 1200 мест», расположенного по адресу: Пермский край, город Березники, Правобережная часть, 12-й квартал, к системе теплоснабжения закрытого акционерного общества «Березниковская сетевая компания» в размере 1 136 714,52 рублей (без учета НДС).

2. Настоящее постановление вступает в силу со дня его подписания и публикуется в установленном порядке.

**И.о. руководителя
А.А. Беседин**



РЕГИОНАЛЬНАЯ СЛУЖБА ПО ТАРИФАМ ПЕРМСКОГО КРАЯ

П О С Т А Н О В Л Е Н И Е

28.09.2016

№ 58-тп

Об установлении платы за подключение в индивидуальном порядке к системе водоснабжения и водоотведения общества с ограниченной ответственностью «Новая городская инфраструктура Прикамья» (Пермский городской округ)

В соответствии с Федеральным законом от 7 декабря 2011 г. № 416-ФЗ «О водоснабжении и водоотведении», постановлением Правительства Российской Федерации от 13 мая 2013 г. № 406 «О государственном регулировании тарифов в сфере водоснабжения и водоотведения», приказом Федеральной службы по тарифам от 27 декабря 2013 г. № 1746-э «Об утверждении Методических указаний по расчету регулируемых тарифов в сфере водоснабжения и водоотведения», постановлением Правительства Пермского края от 5 августа 2013 г. № 1057-п «Об утверждении Положения о Региональной службе по тарифам Пермского края»,
Региональная служба по тарифам Пермского края

ПОСТАНОВЛЯЕТ:

1. Установить в индивидуальном порядке плату за подключение объекта «Многоквартирный жилой дом», расположенного по адресу: город Пермь, ул. Томская, 28, к централизованной системе водоснабжения и водоотведения общества с ограниченной ответственностью «Новая городская инфраструктура Прикамья» в размере 1 307 228,32 рублей (без учета НДС).
2. Настоящее постановление вступает в силу со дня его подписания и публикуется в установленном порядке.

**И.о. руководителя
А.А. Беседин**

ИЗВЕЩЕНИЕ О НАЧАЛЕ ВЫПОЛНЕНИЯ КОМПЛЕКСНЫХ КАДАСТРОВЫХ РАБОТ

В отношении объектов недвижимого имущества, расположенных на территории кадастрового квартала (территориях нескольких смежных кадастровых кварталов):

субъект Российской Федерации Пермский край ,
 муниципальное образование Соликамский городской округ ,
 населенный пункт г. Соликамск ,

№ кадастрового квартала (нескольких смежных кадастровых кварталов):

59:10:0402004 (микрорайон Парковый района Клестовка)

в целях исполнения муниципального контракта
 от “ 12 ” сентября 2016 г. № 0156300001216000103-0088345-01
 в период с “ 12 ” сентября 2016 г. по “ 12 ” декабря 2016 г.
 будут выполняться комплексные кадастровые работы.

Заказчиком комплексных кадастровых работ является:

Управление имущественных отношений администрации города Соликамска Пермского края
 Адрес 618540, Пермский край, г. Соликамск, ул. 20 лет Победы, 167

Адрес электронной почты uio_adm@solkam.ru Номер контактного телефона (34253) 7 63 88

Исполнителем комплексных кадастровых работ является кадастровый инженер:

Фамилия, имя, отчество Ермилов Владимир Юльевич

Адрес 614107, Пермский край, г. Пермь, ул. Тургенева, 35-44

Адрес электронной почты cpperm@yandex.ru Номер контактного телефона 89223303120

Квалификационный аттестат:

Идентификационный номер 59-16-1079 дата выдачи 23.03.2016 г.

Наименование саморегулируемой организации в сфере кадастровых отношений, членом

которой является кадастровый инженер Некоммерческое партнерство саморегулируемой организации «Объединение кадастровых инженеров»

Наименование юридического лица, с которым заключен государственный (муниципальный) контракт и работниками которого являются кадастровые инженеры:

ООО «Центр проектирования»

График выполнения комплексных кадастровых работ

Время выполнения работ	Место выполнения работ	Виды работ
с 12.09.2016 по 12.12.2016	Кадастровый квартал 59:10:0402004 (микрорайон Парковый района Клестовка)	Комплексные кадастровые работы

Правообладатели объектов недвижимости, расположенных на территории комплексных кадастровых работ, не вправе препятствовать выполнению комплексных кадастровых работ и обязаны обеспечить доступ к указанным объектам недвижимости исполнителю комплексных кадастровых работ в установленное графиком время.

Правообладатели объектов недвижимости, расположенных на территории выполнения комплексных кадастровых работ, в соответствии с частью 6 статьи 42.7 Федерального закона от 24 июля 2007 г. № 221-ФЗ “О государственном кадастре недвижимости” вправе представить исполнителю комплексных кадастровых работ в письменной форме в течение тридцати рабочих дней со дня публикации этого извещения сведения об адресе правообладателя и (или) об адресе электронной почты правообладателя либо в соответствии с частью 5 статьи 20 Федерального закона от 24 июля 2007 г. № 221-ФЗ “О государственном кадастре недвижимости” обратиться с соответствующим заявлением в орган кадастрового учета. Информация об адресах приемных органа кадастрового учета размещена на сайте Федеральной службы государственной регистрации, кадастра и картографии rosreestr.ru в информационно-телекоммуникационной сети “Интернет”.

В отношении ранее учтенных объектов недвижимости, которые расположены на территории выполнения комплексных кадастровых работ, сведения о которых отсутствуют в государственном кадастре недвижимости, в соответствии с частью 4 статьи 42.6 Федерального закона от 24 июля 2007 г. № 221-ФЗ “О государственном кадастре недвижимости” заинтересованные лица вправе представить исполнителю комплексных кадастровых работ заверенные в установленном частью 2 статьи 22 Федерального закона от 24 июля 2007 г. № 221-ФЗ “О государственном кадастре недвижимости” порядке копии документов, устанавливающих или подтверждающих права на такие объекты недвижимости, для внесения исполнителем комплексных кадастровых работ этих сведений в государственный кадастр недвижимости.

Указанные сведения и документы можно представить по адресу:

618540, Пермский край, г. Соликамск, ул. 20-летия Победы, д. 167, каб. №12

Заинтересованные лица в соответствии с частью 7 статьи 45 Федерального закона от 24 июля 2007 г. № 221-ФЗ “О государственном кадастре недвижимости” вправе самостоятельно подать в орган кадастрового учета заявление о внесении в государственный кадастр недвижимости сведений о ранее учтенном объекте недвижимости.

СООБЩЕНИЕ О ТЕХНИЧЕСКОЙ ОШИБКЕ

В приказе Министерства строительства и жилищно-коммунального хозяйства Пермского края от 7 сентября 2016 г. № СЭД-35-01-12-330, опубликованном в Бюллетене законов Пермского края, правовых актов губернатора Пермского края, Правительства Пермского края, исполнительных органов государственной власти Пермского края от 03.10.2016 № 39, допущена техническая ошибка. В прилагаемом Приказе слова «Л.В. Мокрушин» следует читать «С.Г. Филимонов».

Приносим извинения читателям Бюллетеня законов Пермского края, правовых актов губернатора Пермского края, Правительства Пермского края, исполнительных органов государственной власти Пермского края.

Оглавление

УКАЗЫ ГУБЕРНАТОРА ПЕРМСКОГО КРАЯ

Указ губернатора Пермского края «О создании межведомственной экспертной комиссии по рассекречиванию архивных документов архивного фонда Пермского края» от 05.10.2016 №138.....	1
Указ губернатора Пермского края «О формировании Избирательной комиссии Пермского края» от 07.10.2016 №139.....	4
Указ губернатора Пермского края «О внесении изменений в отдельные указы губернатора Пермского края» от 07.10.2016 №140.....	5

ПОСТАНОВЛЕНИЯ ПРАВИТЕЛЬСТВА ПЕРМСКОГО КРАЯ

Постановление Правительства Пермского края «О внесении изменений в постановление Правительства Пермского края от 14 августа 2015 г. № 536-п «О награждении знаком отличия Пермского края обучающихся общеобразовательных организаций, профессиональных образовательных организаций Пермского края» от 30.09.2016 №851-п.....	8
Постановление Правительства Пермского края «Об утверждении Порядка выдачи разрешений на открытие на территории Пермского края представительств субъектов иностранных федеративных государств и административно-территориальных образований иностранных государств» от 30.09.2016 №852-п.....	13
Постановление Правительства Пермского края «О внесении изменений в постановление Правительства Пермского края от 03 октября 2013 г. № 1314-п «Об утверждении государственной программы Пермского края «Управление земельными ресурсами и имуществом Пермского края» от 03.10.2016 №853-п.....	16
Постановление Правительства Пермского края «О внесении изменений в постановление Правительства Пермского края от 01 апреля 2014 г. № 215-п «О реализации мероприятий подпрограммы 1 «Государственная социальная поддержка семей и детей» государственной программы «Семья и дети Пермского края», утвержденной постановлением Правительства Пермского края от 3 октября 2013 г. № 1322-п» от 03.10.2016 №854-п.....	26
Постановление Правительства Пермского края «Об утверждении проекта планировки территории и проекта межевания территории, предусматривающих размещение линейного объекта «Автомобильная дорога «Кукуштан – Оса – Чайковский» – Октябрьский» от 03.10.2016 №855-п.....	28
Постановление Правительства Пермского края «Об утверждении объема расходов на реализацию муниципальной программы «Развитие системы образования Осинского муниципального района» от 03.10.2016 №856-п.....	58
Постановление Правительства Пермского края «Об утверждении объема расходов на реализацию муниципальной программы «Развитие системы образования Осинского муниципального района» от 03.10.2016 №857-п.....	59
Постановление Правительства Пермского края «О внесении изменений в постановление Правительства Пермского края от 24 апреля 2014 г. № 288-п «Об утверждении региональной Программы капитального ремонта общего имущества в многоквартирных домах, расположенных на территории Пермского края, на 2014-2044 годы и предельных стоимостей услуг и(или) работ по капитальному ремонту общего имущества в многоквартирных домах, которые могут оплачиваться региональным оператором за счет средств фонда капитального ремонта» от 03.10.2016 №858-п.....	60
Постановление Правительства Пермского края «Об утверждении Порядка формирования и ведения реестра источников доходов бюджета Пермского края и реестра источников доходов бюджета Территориального фонда обязательного медицинского страхования Пермского края» от 03.10.2016 №859-п.....	63
Постановление Правительства Пермского края «О распределении субсидии на проектирование и строительство (реконструкцию), капитальный ремонт и ремонт автомобильных дорог общего пользования местного значения, находящихся на территории Пермского края, передаваемой в бюджет Лысьвенского городского округа, в 2016 году» от 04.10.2016 №860-п.....	66
Постановление Правительства Пермского края «Об утверждении объема расходов на реализацию муниципальной программы «Управление имуществом и обеспечение жильем отдельных категорий граждан Большесосновского муниципального района» от 04.10.2016 №861-п.....	67
Постановление Правительства Пермского края «Об утверждении объема расходов на реализацию муниципальной программы «Культура Большесосновского муниципального района» от 04.10.2016 №862-п.....	68
Постановление Правительства Пермского края «Об утверждении объема расходов на реализацию муниципальной программы «Экономическое развитие Косинского муниципального района на 2016-2018 г.г.» от 04.10.2016 №863-п.....	69
Постановление Правительства Пермского края «О распределении в 2016 году субсидий бюджетам муниципальных образований Пермского края на реализацию мероприятий муниципальных программ, направленных на укрепление гражданского единства и гармонизацию межнациональных отношений, на содействие этнокультурному многообразию народов, проживающих в Пермском крае» от 04.10.2016 №864-п.....	70
Постановление Правительства Пермского края «Об утверждении объема расходов на реализацию муниципальной программы «Развитие системы образования и воспитания Косинского муниципального района на 2016-2018 годы» от 04.10.2016 №865-п.....	73
Постановление Правительства Пермского края «Об утверждении объема расходов на реализацию муниципальной программы «Развитие системы образования Еловского муниципального района» от 04.10.2016 №866-п.....	74
Постановление Правительства Пермского края «О внесении изменения в приложение 1 к Порядку предоставления и расходования субвенций, переданных из бюджета Пермского края бюджетам муниципальных районов (городских округов) Пермского края на осуществление государственных полномочий по выплате вознаграждения за выполнение функций классного руководителя педагогическим работникам муниципальных образовательных организаций, утвержденному постановлением Правительства Пермского края от 30 мая 2014 г. № 420-п» от 04.10.2016 №867-п.....	75
Постановление Правительства Пермского края «Об утверждении объема расходов на реализацию инвестиционного проекта «Строительство водопроводных сетей в с. Горы Горского сельского поселения Осинского муниципального района Пермского края» от 04.10.2016 №868-п.....	80
Постановление Правительства Пермского края «О переводе земельного участка из одной категории в другую» от 06.10.2016 №869-п.....	81
Постановление Правительства Пермского края «О внесении изменений в постановление Правительства Пермского края от 26 декабря 2014 г. № 1557-п «О компенсации части родительской платы за присмотр и уход за ребенком в образовательных организациях, реализующих образовательные программы дошкольного образования» от 06.10.2016 №870-п.....	82
Постановление Правительства Пермского края «О внесении изменений в постановление Правительства Пермского края от 11 марта 2013 г. № 107-п «Об утверждении Порядка формирования специализированного жилищного фонда Пермского края для обеспечения жильем помещений для детей-сирот и детей, оставшихся без попечения родителей, лиц из числа детей-сирот и детей, оставшихся без попечения родителей» от 06.10.2016 №871-п.....	83
Постановление Правительства Пермского края «Об утверждении Порядка взимания и возврата платы за предоставление копий технических паспортов, оценочной и иной хранившейся по состоянию на 01 января 2013 года в органах и организациях по государственному техническому учету и(или) технической инвентаризации учетно-технической документации об объектах государственного технического учета и технической инвентаризации (регистрационных книг, реестров, копий правоустанавливающих документов и тому подобного) и содержащихся в них сведений» от 06.10.2016 №872-п.....	84
Постановление Правительства Пермского края «О внесении изменений в Порядок предоставления субсидий из бюджета Пермского края некоммерческим организациям, не являющимся государственными (муниципальными) учреждениями, на возмещение затрат на реализацию социальных и культурных проектов в сфере молодежной политики, утвержденный постановлением Правительства Пермского края от 30 декабря 2013 г. № 1825-п» от 06.10.2016 №873-п.....	88
Постановление Правительства Пермского края «О внесении изменений в Перечень автомобильных дорог общего пользования регионального или межмуниципального значения Пермского края, утвержденный постановлением Правительства Пермского края от 08 июля 2016 г. № 449-п «Об утверждении Перечня автомобильных дорог общего пользования регионального или межмуниципального значения Пермского края» от 08 июля 2016 г. № 449-п.....	88

края и Порядка внесения изменений в перечень автомобильных дорог общего пользования регионального или межмуниципального значения Пермского края» от 06.10.2016 №874-п.....	89
Постановление Правительства Пермского края «Об утверждении Положения о порядке и условиях присвоения и подтверждения званий «Народный», «Образцовый» любительским творческим коллективам и студиям учреждений (организаций) сферы культуры и искусства Пермского края» от 06.10.2016 №875-п.....	90
Постановление Правительства Пермского края «О внесении изменений в постановление Правительства Пермского края от 07 декабря 2015 г. № 1063-п «Об утверждении Порядка предоставления субсидий бюджетам муниципальных районов и городских округов Пермского края на поддержку муниципальных программ, направленных на укрепление гражданского единства и гармонизацию межнациональных отношений, на содействие этнокультурному многообразию народов, проживающих в Пермском крае, в рамках подпрограммы «Реализация государственной национальной политики в Пермском крае» государственной программы «Обеспечение взаимодействия общества и власти», утвержденной постановлением Правительства Пермского края от 3 октября 2013 г. № 1326-п» от 06.10.2016 №876-п.....	94
Постановление Правительства Пермского края «Об утверждении объема расходов на реализацию муниципальной программы «Развитие системы образования Осинского муниципального района» от 06.10.2016 №877-п.....	97
Постановление Правительства Пермского края «Об утверждении объема расходов на реализацию муниципальной программы «Культура Большесосновского муниципального района» от 06.10.2016 №878-п.....	98
Постановление Правительства Пермского края «Об утверждении объема расходов на реализацию муниципальной программы «Управление имуществом и обеспечение жильем отдельных категорий граждан Большесосновского муниципального района» от 06.10.2016 №879-п.....	99
Постановление Правительства Пермского края «Об утверждении объема расходов на реализацию муниципальной программы «Управление имуществом и обеспечение жильем отдельных категорий граждан Большесосновского муниципального района» от 06.10.2016 №880-п.....	100
Постановление Правительства Пермского края «Об утверждении объема расходов на реализацию инвестиционного проекта «Сейвинская средняя школа на 120 учащихся п. Сейва Пермского края» от 06.10.2016 №881-п.....	101
Постановление Правительства Пермского края «Об утверждении объема расходов на реализацию инвестиционного проекта «Модульная котельная д. Нижнее Галино Верещагинского района Пермского края» от 06.10.2016 №882-п.....	102
Постановление Правительства Пермского края «Об утверждении объема расходов на реализацию муниципальной программы «Экономическое развитие Косинского муниципального района на 2016-2018 гг.» от 06.10.2016 №883-п.....	103
Постановление Правительства Пермского края «Об утверждении объема расходов на реализацию муниципальной программы «Развитие инфраструктуры Кизеловского муниципального района» от 06.10.2016 №884-п.....	104

ДОКУМЕНТЫ ИСПОЛНИТЕЛЬНЫХ ОРГАНОВ ГОСУДАРСТВЕННОЙ ВЛАСТИ ПЕРМСКОГО КРАЯ

Приказ Министерства социального развития Пермского края «О внесении изменений в Административный регламент по предоставлению государственной услуги по назначению и выплате ежемесячных денежных компенсаций гражданам при возникновении у них поствакцинальных осложнений, утвержденный приказом Министерства социального развития Пермского края от 31 августа 2012г. № СЭД-33-01-02-280» от 06.10.2016 №СЭД-33-01-03-593.....	105
Приказ Министерства природных ресурсов, лесного хозяйства и экологии Пермского края «Об утверждении Перечня лесодефицитных районов Пермского края» от 29.09.2016 №СЭД-30-01-02-1735.....	109
Приказ Министерства культуры Пермского края «Об установлении границ территории, предмета охраны и режима использования территории объекта археологического наследия – памятника «Елпачихинское III, селище» от 16.08.2016 №СЭД-27-01-10-421.....	111
Приказ Министерства культуры Пермского края «Об установлении границ территории, предмета охраны и режима использования территории объекта археологического наследия – памятника «Заозерье III, поселение» от 16.08.2016 №СЭД-27-01-10-422.....	113
Приказ Министерства культуры Пермского края «Об установлении границ территории, предмета охраны и режима использования территории объекта археологического наследия – памятника «Анферово I, стоянка» от 16.08.2016 №СЭД-27-01-10-423.....	116
Приказ Министерства культуры Пермского края «Об установлении границ территории, предмета охраны и режима использования территории объекта археологического наследия – памятника «Кудашевское I, городище» от 16.08.2016 №СЭД-27-01-10-424.....	118
Приказ Министерства культуры Пермского края «Об установлении границ территории, предмета охраны и режима использования территории объекта археологического наследия – памятника «Султанайское II, селище» от 16.08.2016 №СЭД-27-01-10-425.....	120
Приказ Министерства культуры Пермского края «Об установлении границ территории, предмета охраны и режима использования территории объекта археологического наследия – памятника «Красноярское I, городище» от 16.08.2016 №СЭД-27-01-10-426.....	122
Приказ Министерства культуры Пермского края «Об установлении границ территории, предмета охраны и режима использования территории объекта археологического наследия – памятника «Гарчи IV, стоянка» от 16.08.2016 №СЭД-27-01-10-427.....	124
Приказ Министерства культуры Пермского края «Об установлении границ территории, предмета охраны и режима использования территории объекта археологического наследия – памятника «Гарчи V, стоянка» от 16.08.2016 №СЭД-27-01-10-428.....	126
Приказ Министерства культуры Пермского края «Об установлении границ территории, предмета охраны и режима использования территории объекта археологического наследия – памятника «Красноярский I, могильник» от 16.08.2016 №СЭД-27-01-10-429.....	128
Приказ Министерства культуры Пермского края «Об установлении границ территории, предмета охраны и режима использования территории объекта археологического наследия – памятника «Борино, поселение-городище» от 16.08.2016 №СЭД-27-01-10-430.....	130
Приказ Министерства культуры Пермского края «Об установлении границ территории, предмета охраны и режима использования территории объекта археологического наследия – памятника «Ерзовка III, поселение» от 16.08.2016 №СЭД-27-01-10-431.....	132
Приказ Министерства культуры Пермского края «Об установлении границ территории, предмета охраны и режима использования территории объекта археологического наследия – памятника «Гарчи VI, стоянка» от 16.08.2016 №СЭД-27-01-10-432.....	134
Приказ Министерства культуры Пермского края «Об установлении границ территории, предмета охраны и режима использования территории объекта археологического наследия – памятника «Шалимята I, селище» от 16.08.2016 №СЭД-27-01-10-433.....	136
Приказ Министерства культуры Пермского края «Об установлении границ территории, предмета охраны и режима использования территории объекта археологического наследия – памятника «Пасечное V, селище» от 16.08.2016 №СЭД-27-01-10-434.....	138
Приказ Министерства культуры Пермского края «Об установлении границ территории, предмета охраны и режима использования территории объекта археологического наследия – ансамбля «Загарский, могильник» от 16.08.2016 №СЭД-27-01-10-435.....	141
Приказ Министерства культуры Пермского края «Об установлении границ территории, предмета охраны и режима использования территории объекта археологического наследия – памятника «Вакино, селище» от 16.08.2016 №СЭД-27-01-10-436.....	143
Приказ Министерства культуры Пермского края «Об установлении границ территории, предмета охраны и режима использования территории объекта археологического наследия – памятника «Петухово XI, селище» от 16.08.2016 №СЭД-27-01-10-437.....	145
Приказ Министерства культуры Пермского края «Об установлении границ территории, предмета охраны и режима использования территории объекта археологического наследия – памятника «Крюково VII, селище» от 16.08.2016 №СЭД-27-01-10-438.....	147
Приказ Министерства культуры Пермского края «Об установлении границ территории, предмета охраны и режима использования территории объекта археологического наследия – памятника «Гарчи II, стоянка» от 16.08.2016 №СЭД-27-01-10-439.....	150
Приказ Министерства культуры Пермского края «Об установлении границ территории, предмета охраны и режима использования территории объекта археологического наследия – памятника «Кудашевское I, селище» от 16.08.2016 №СЭД-27-01-10-440.....	152
Приказ Министерства культуры Пермского края «Об установлении границ территории, предмета охраны и режима использования территории объекта археологического наследия – памятника «Хуторская II, стоянка» от 16.08.2016 №СЭД-27-01-10-441.....	154
Приказ Министерства культуры Пермского края «Об установлении границ территории, предмета охраны и режима использования территории объекта археологического наследия – ансамбля «Питер (Степаново Плотбище), селище-могильник» от 16.08.2016 №СЭД-27-01-10-442.....	156
Приказ Министерства культуры Пермского края «Об утверждении границ территории, предмета охраны, режима использования территории	

объекта культурного наследия регионального значения – памятника «Дворец культуры завода «Урал» от 13.09.2016 №СЭД-27-01-10-529..158	
Приказ Министерства культуры Пермского края «Об утверждении охранного обязательства собственника или иного законного владельца объекта культурного наследия регионального значения «Здание, где на геологическом факультете Пермского университета работали выдающиеся ученые: С.В. Орлов (1916-1921), А.А. Фридман (1916-1920), А.А. Полканов (1916-1921), Г.А. Шайн (1916-1920)» от 03.10.2016 №СЭД-27-01-11-12	168
Приказ Министерства культуры Пермского края «Об утверждении охранного обязательства собственника или иного законного владельца объекта культурного наследия регионального значения «Корпус естественно-научного института, где работали ученые ПГУ» от 03.10.2016 №СЭД-27-01-11-13	177
Приказ Министерства культуры Пермского края «Об утверждении охранного обязательства собственника или иного законного владельца объекта культурного наследия регионального значения «Здание, где на химическом факультете Пермского университета работал П.Н. Чирвинский» от 03.10.2016 №СЭД-27-01-11-14	186
Приказ Министерства культуры Пермского края «Об утверждении охранного обязательства собственника или иного законного владельца объекта культурного наследия регионального значения «Скульптурная группа «Ленин и Горький» от 03.10.2016 №СЭД-27-01-11-15	195
Приказ Министерства культуры Пермского края «Об утверждении охранного обязательства собственника или иного законного владельца объекта культурного наследия регионального значения «Здание филологического, географического и юридического факультетов Пермского университета, где работали видные ученые» от 03.10.2016 №СЭД-27-01-11-18	203
Приказ Министерства по регулированию контрактной системы в сфере закупок Пермского края «О внесении изменений в функциональные квалификационные требования к должностям государственной гражданской службы Пермского края в управлении организации закупок Министерства по регулированию контрактной системы в сфере закупок Пермского края, утвержденные приказом Министерства по регулированию контрактной системы в сфере закупок Пермского края от 22.03.2016 № СЭД-32-01-04-15» от 06.10.2016 №СЭД-32-01-04-79	212
Постановление Региональной службы по тарифам Пермского края «О внесении изменений в приложения 2, 3 к постановлению Региональной службы по тарифам Пермского края от 10.12.2014 № 270-в «О тарифах в сфере холодного водоснабжения муниципального унитарного предприятия «Малоусинское жилищно-коммунальное хозяйство» (Еловский район)» от 28.09.2016 №142-в	213
Постановление Региональной службы по тарифам Пермского края «О внесении изменений в постановление Региональной службы по тарифам Пермского края от 20.12.2015 № 336-т «О тарифах на тепловую энергию (мощность), поставляемую потребителям общества с ограниченной ответственностью «Энергия» (Еловский район)» от 28.09.2016 №73-т	216
Постановление Региональной службы по тарифам Пермского края «О тарифах на тепловую энергию (мощность), поставляемую потребителям акционерного общества «Пермский мясокомбинат» (Пермский городской округ)» от 28.09.2016 №75-т	217
Постановление Региональной службы по тарифам Пермского края «О внесении изменений в приложение 2 к постановлению Региональной службы по тарифам Пермского края от 10.12.2014 № 282-т «О тарифах на тепловую энергию (мощность), поставляемую потребителям муниципального унитарного предприятия «Малоусинское жилищно-коммунальное хозяйство» (Еловский район)» от 28.09.2016 №76-т	220
Постановление Региональной службы по тарифам Пермского края «Об установлении платы за технологическое присоединение к сетям газораспределения акционерного общества «Газпром газораспределение Пермь» в индивидуальном порядке» от 28.09.2016 №55-тп	222
Постановление Региональной службы по тарифам Пермского края «Об установлении платы за подключение в индивидуальном порядке к системе теплоснабжения закрытого акционерного общества «Березниковская сетевая компания» (городской округ «Город Березники)» от 28.09.2016 №57-тп	223
Постановление Региональной службы по тарифам Пермского края «Об установлении платы за подключение в индивидуальном порядке к системе водоснабжения и водоотведения общества с ограниченной ответственностью «Новая городская инфраструктура Прикамья» (Пермский городской округ)» от 28.09.2016 №58-тп	224

ИЗВЕЩЕНИЕ

Извещение о начале выполнения комплексных кадастровых работ	225
---	-----

СООБЩЕНИЕ О ТЕХНИЧЕСКОЙ ОШИБКЕ

Сообщение о технической ошибке	226
--------------------------------------	-----

