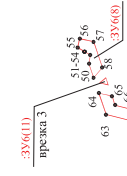
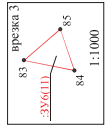
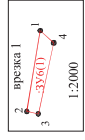
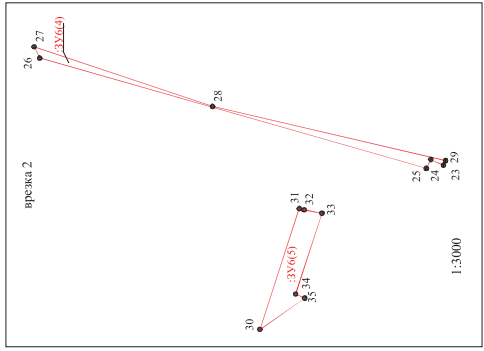


ЧЕРТЕЖ МЕЖЕВАНИЯ ТЕРРИТОРИИ

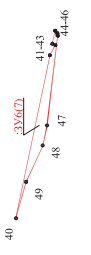
врезка 1



врезка 2



- УСЛОВНЫЕ ОБОЗНАЧЕНИЯ
- Граница проектируемого земельного участка
  - Точка поворотных углов земельного участка
  - Обозначение образуемого многоугольного земельного участка



№ докум.	Подпись и дата	Взам. инв. №	Лист
			30

1:6000

Чертеж проекта межевания территории  
(1336 - 12 комплексов границ)

Формат А1

