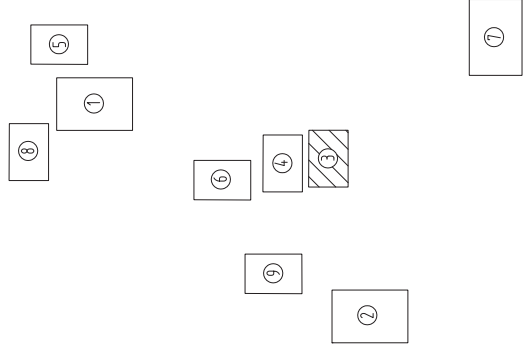


Схема расположения листов



Примечание: красные линии для проектируемого объекта совпадают с границами испрашиваемого земельного участка на период строительства (в соответствии с гл.1 ст.1 п.11 Градостроительного кодекса РФ).

Условные обозначения:

- -испрашиваемый земельный участок на период строительства
- -проектируемый нефтепровод
- -кабель ЭХЗ
- -существующий водовод
- -существующий газопровод
- -граница муниципальных районов
- -граница кадастрового квартала
- -граница земельного участка, прошедшего государственные кадастровый учет
- 59:24:3750101 -номер кадастрового квартала
- 347 -номер кадастрового квартала
- ▨ -охранная зона проектируемого нефтепровода
- ▨ -охранная зона проектируемой ВЛ-6кВ
- ▨ -охранная зона кабеля ЭХЗ

Масштаб 1:2000

Взам. инв. №	
Подпись и дата	
Инв. № подл.	

2014/423-ППТ.Т1ГЧ			
Изм.	Колуч.	Лист	И док.
Разработал	Зырянова	3	06.16
Проверил	Расказова	3	06.16
Нач.сектора	Расказова	3	06.16
"Строительство объектов обустройства реконструируемых скважин №№ 1136, 610, 641, 873, 943, 2554, 709, 561, 562, 717, 2134, 2216 Кокшуского месторождения"		Стадия	Лист
Проект планировки территории		П	3
Этап 3. Скважины №№ 641, 943		Лист	Листов
Чертеж планировки территории		ПЦ "ПНИПУ-Нефтепроект"	
		Формат А3	

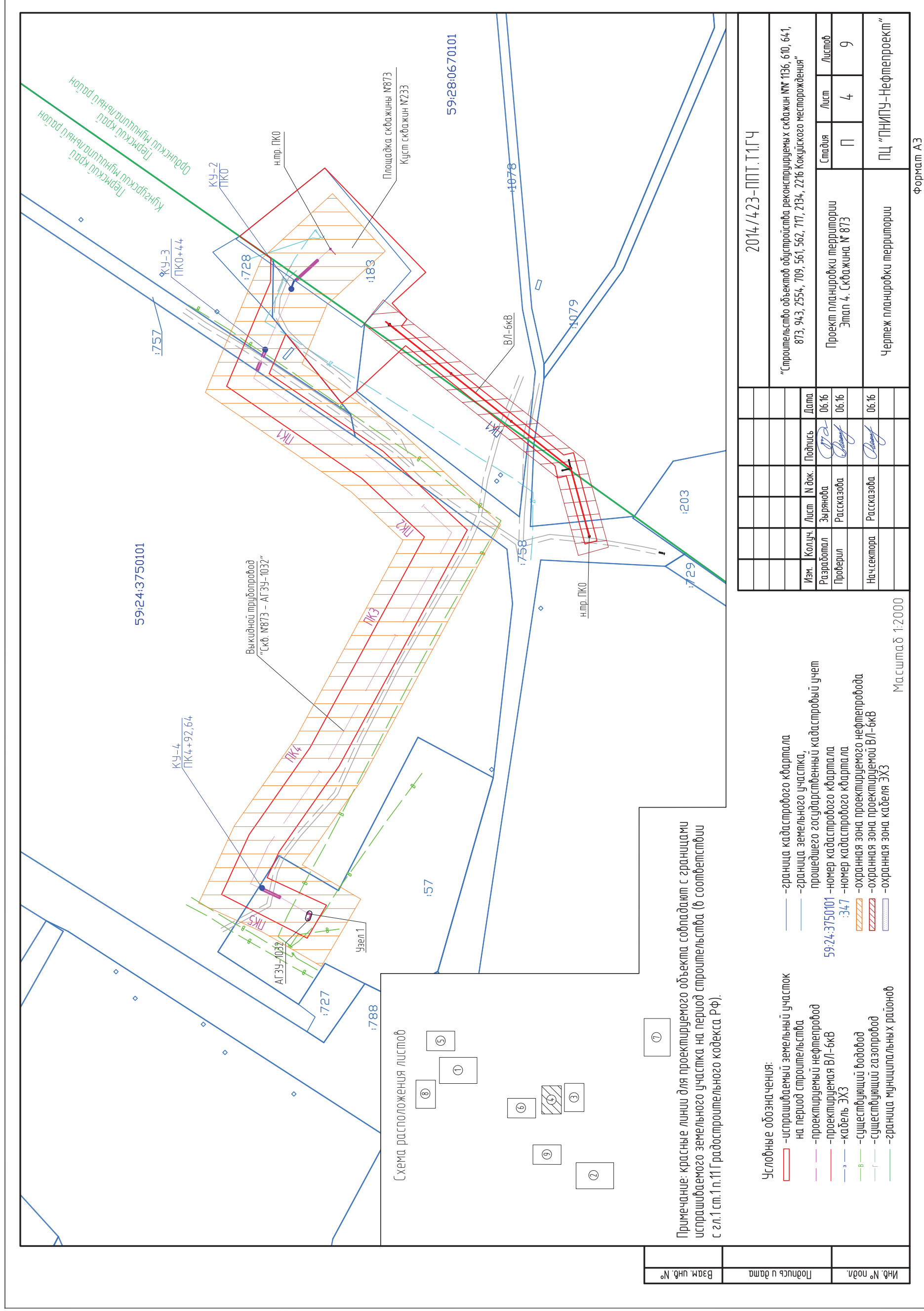
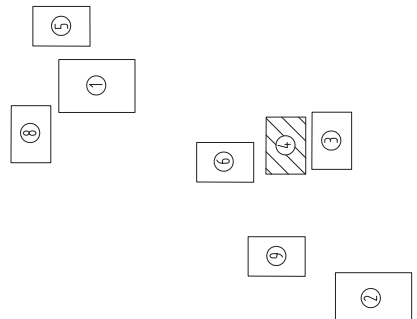


Схема расположения листов



Примечание: красные линии для проектируемого объекта совпадают с границами испрашиваемого земельного участка на период строительства (в соответствии с гл.1 ст.1 п.11 Градостроительного кодекса РФ).

- Условные обозначения:
- испрашиваемый земельный участок на период строительства
 - проектируемый нефтепробод
 - проектируемая ВЛ-6кВ
 - кабель ЭХЗ
 - существующий водовод
 - существующий газопровод
 - граница муниципальных районов

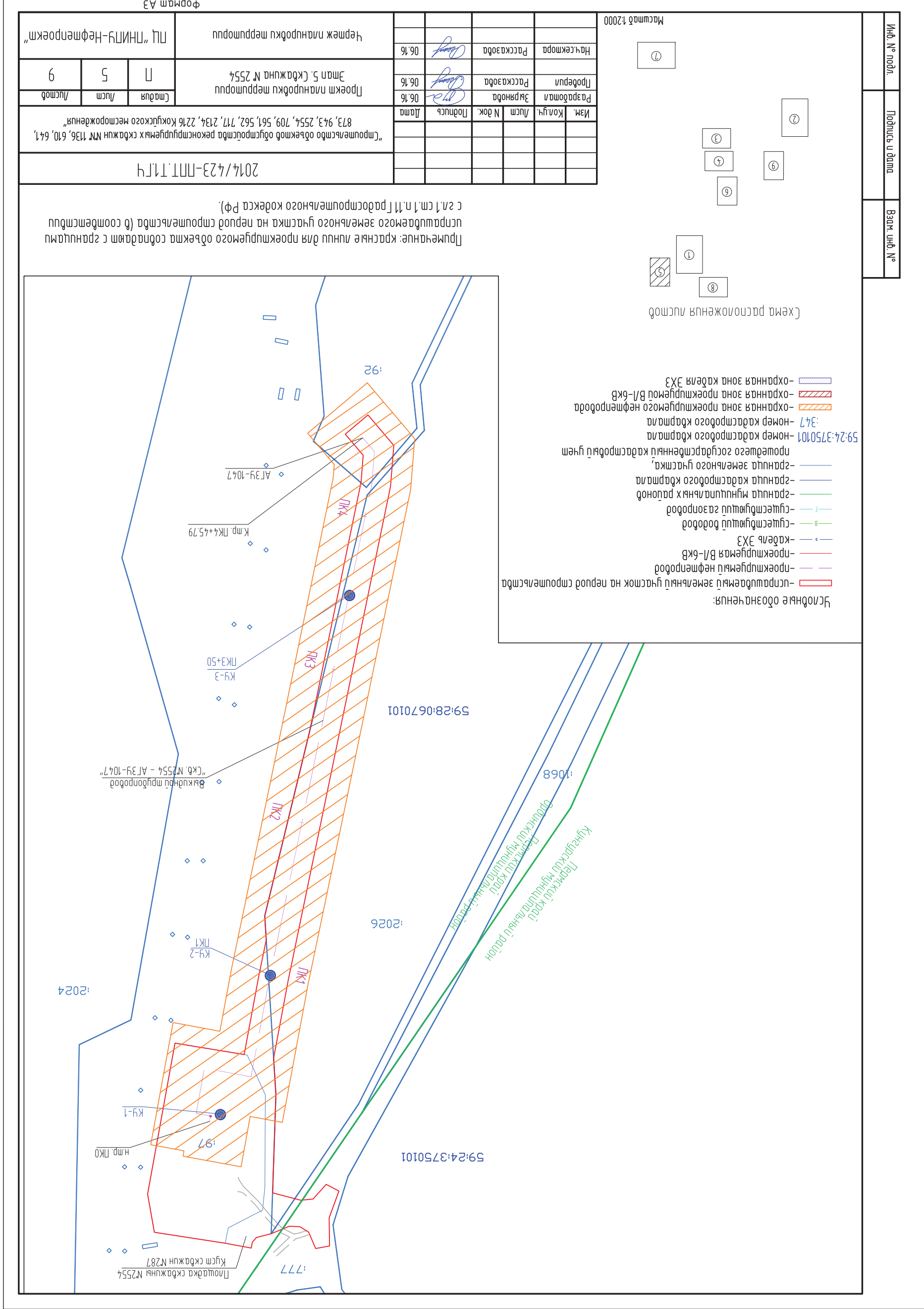
- граница кадастрового квартала
- граница земельного участка, прошедшего государственной кадастровый учет
- номер кадастрового квартала
- номер кадастрового квартала
- охранная зона проектируемого нефтепробода
- охранная зона проектируемой ВЛ-6кВ
- охранная зона кабеля ЭХЗ

Масштаб 1:2000

Инд. № подл.	Подпись и дата	Взам. инд. №
--------------	----------------	--------------

Изм.		Кол.уч.	Лист	№ док.	Подпись	Дата
Разработал		Зырянова				06.16
Проверил		Рассказова				06.16
Нач.сектора		Рассказова				06.16
2014/423-ППТ.Т1ГЧ "Строительство объектов обустройства реконструируемых скважин №№ 1136, 610, 641, 873, 943, 2554, 709, 561, 562, 717, 2164, 2216 Кокшетауского месторождения" Проект планировки территории Этап 4. Скважина № 873 Чертеж планировки территории ПЦ "ПНИПУ-Нефтепроект"						
Стадия			Лист	Листов		
П			4	9		

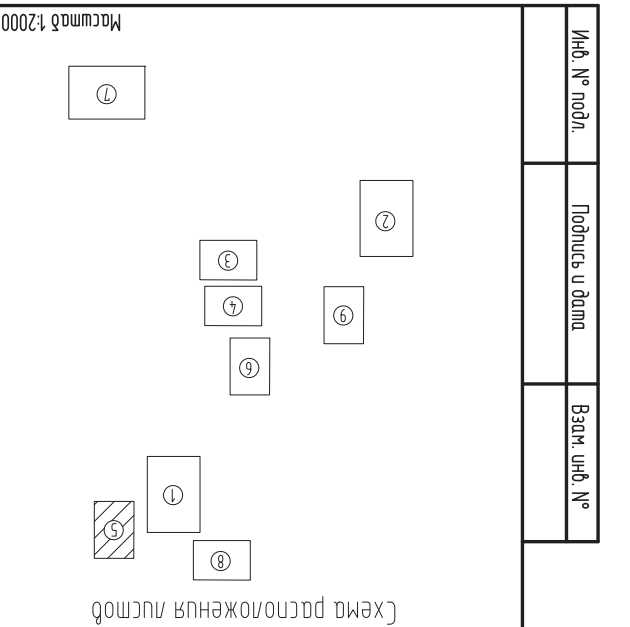
Формат А3



Инф. № подл.		Подпись и дата		Взам. инф. №	
Изм.	Колыч.	Лист	№ док.	Подпись	Дата
Разработал	Зырянова	06.16			
Проверил	Паскалова	06.16			
Начектор	Паскалова	06.16			
Проект планировки территории Этап 5. Скважина № 254					
Чертеж планировки территории					
Формат А3					

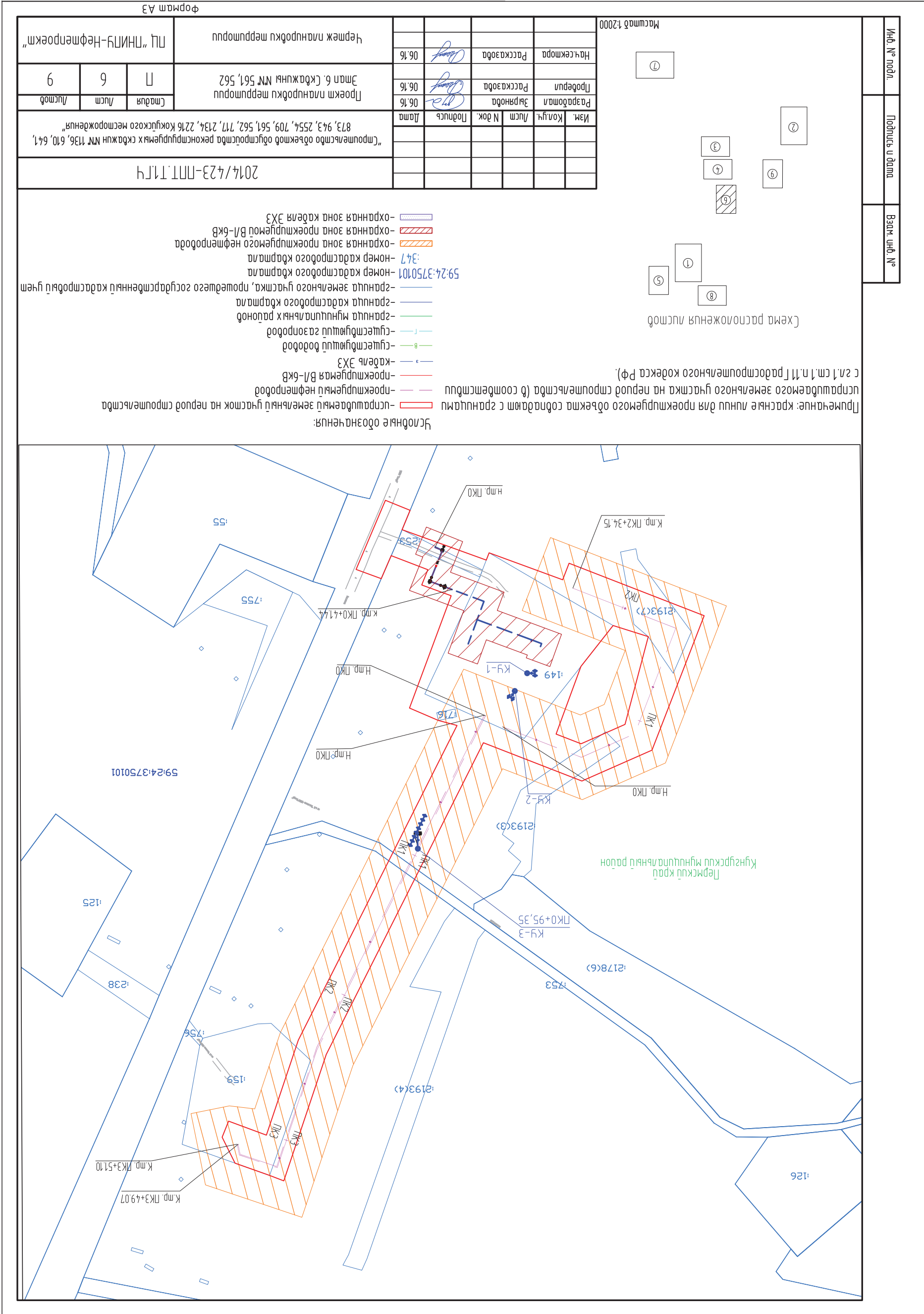
Примечание: красные линии для проектируемого объекта совпадают с границами испрашиваемого земельного участка на период строительства (в соответствии с 21.1 см. 1.11 градостроительного кодекса РФ).

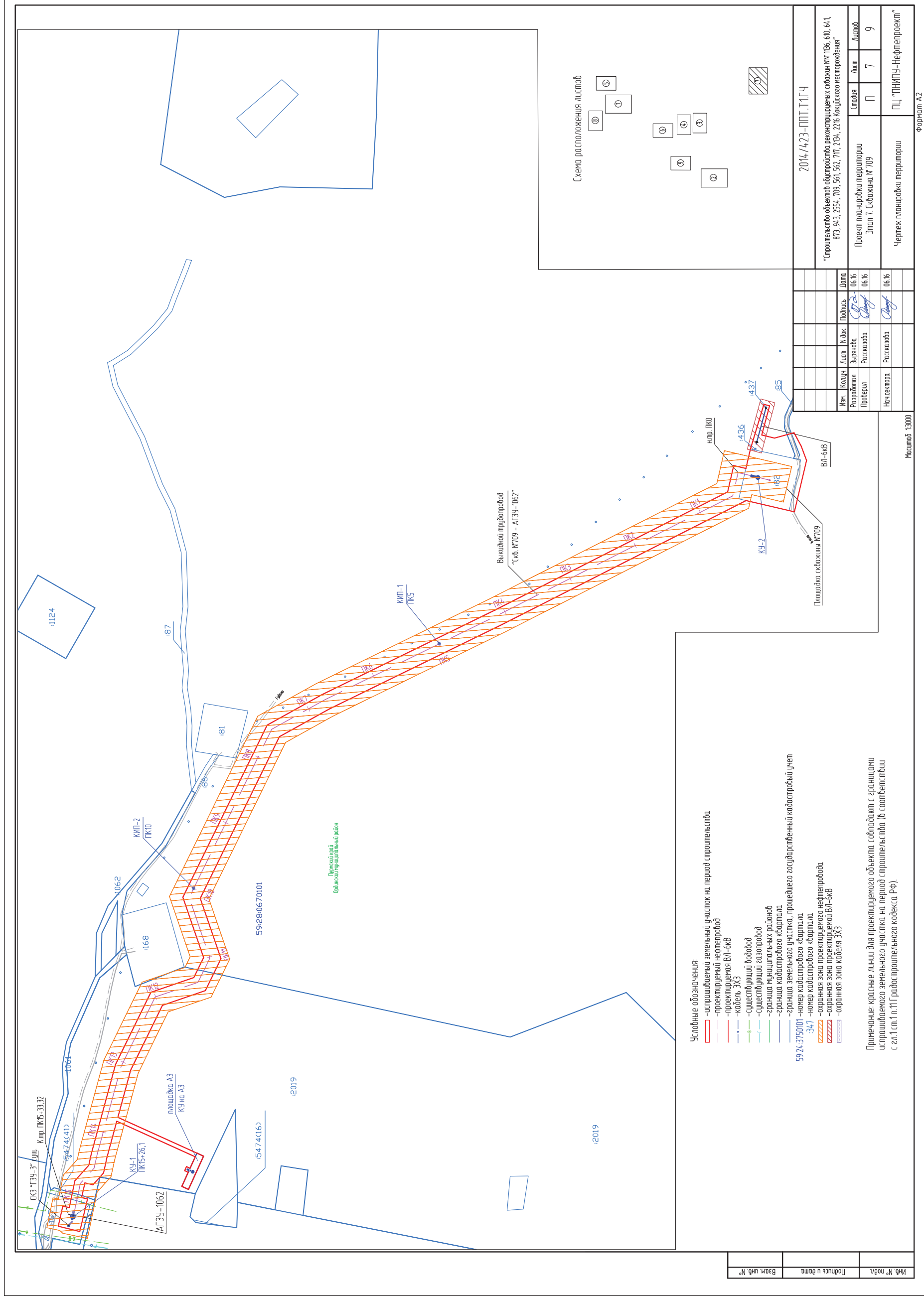
Условные обозначения:
 - испрашиваемый земельный участок на период строительства
 - проектная ВЛ-6кВ
 - кадастровый ЭЗЗ
 - существующий водовод
 - существующий газопровод
 - граница муниципальных районов
 - граница кадастрового квартала
 - граница земельного участка
 - проведенное государственное кадастровое учение
 - номер кадастрового квартала
 - номер кадастрового квартала
 - охранная зона проектируемого ВЛ-6кВ
 - охранная зона проектной ВЛ-6кВ
 - охранная зона кадастрового ЭЗЗ



Масштаб 1:2000

59:24:3750101
 59:28:0670101
 2024
 2026
 1068
 777
 97
 92
 Куст скважин №287
 Площадка скважин №254
 н.мр. ПК0
 КУ-1
 КУ-2
 ПК1
 ПК2
 ПК3
 ПК4
 КМР. ПК4+45.79
 АТЗУ-104.7
 Выквудный трубопровод "КВ. №254 - АТЗУ-104.7"





Условные обозначения:

- строительный земельный участок на период строительства
- проектируемый нефтепровод
- проектируемая ВЛ-6кВ
- кабель ЭХЗ
- существующий водовод
- существующий газопровод
- граница муниципальный районов
- граница кадастрового квартала
- граница земельного участка, прошедшего государственной кадастровый учет
- номер кадастрового квартала
- зона проектируемого нефтепровода
- охранная зона проектируемой ВЛ-6кВ
- охранная зона кабеля ЭХЗ

5924:375001 - номер кадастрового квартала

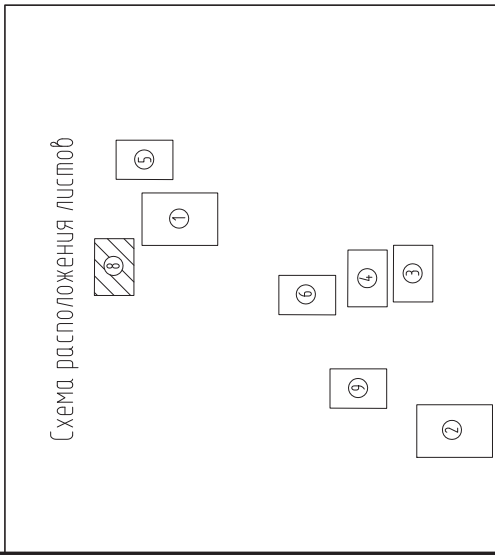
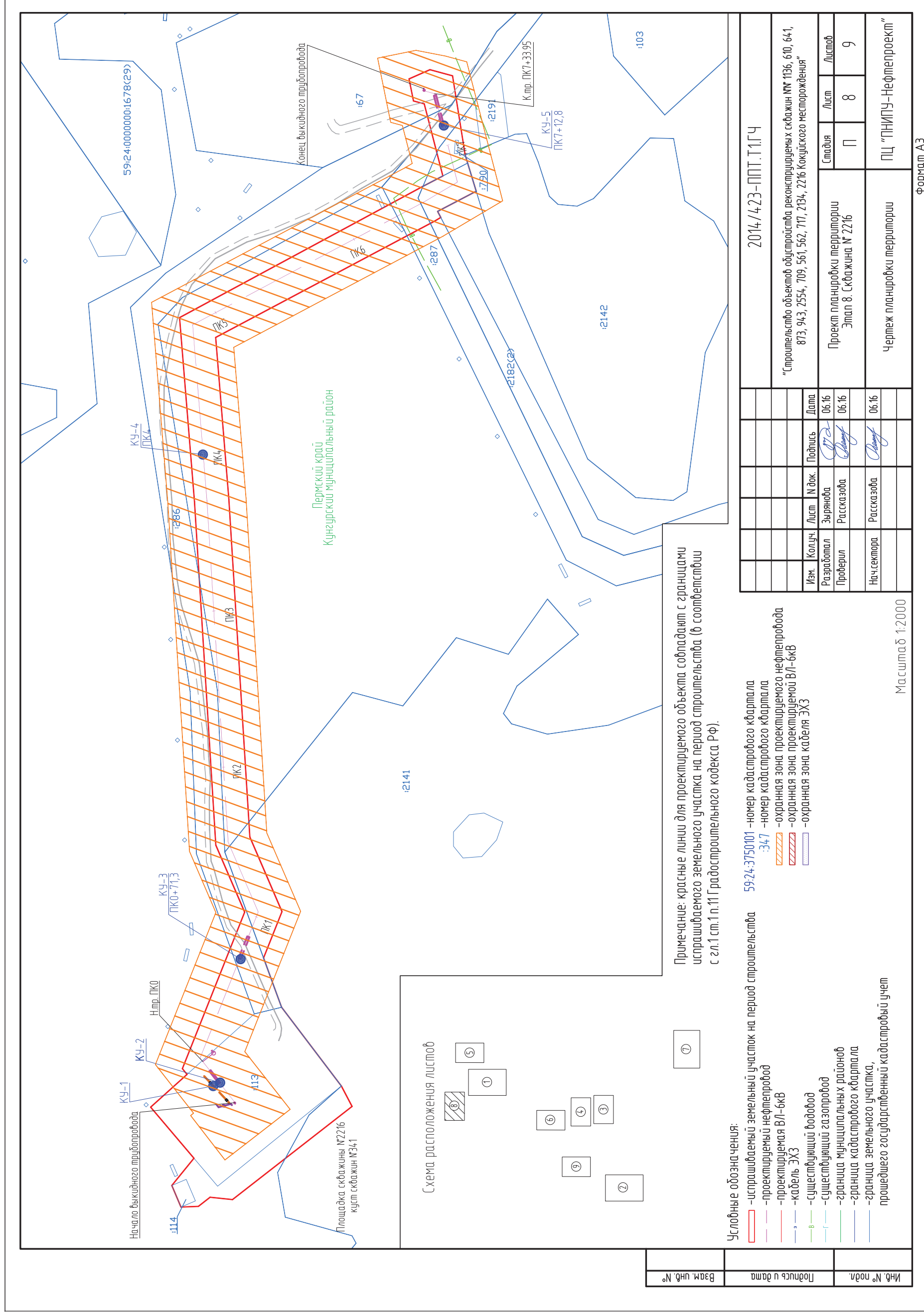
Примечание: красные линии для проектируемого объекта совпадают с границами испрашиваемого земельного участка на период строительства (в соответствии с гл.1 ст.1п.11 Градостроительного кодекса РФ).

Изм.	Коллич.	Лист	И.дек.	Подпись	Дата
Разработал			Зерянова		06.16
Проверил			Рассказова		06.16
Нач.сектора			Рассказова		06.16

2014/423-ППТ.11ГЧ	
"Строительство объектов обустройства реконструируемых скважин №№ 156, 610, 641, 873, 943, 2554, 709, 561, 562, 717, 2194, 2216 Кокшетауского месторождения"	
Проект планировки территории	Лист
Этап 7, Скважина № 709	П 7 9
Чертеж планировки территории	Лист
ПЦ "ПНИПУ-Нефтепроект"	Лист

Масштаб 1:3000

Формат А2



Примечание: красные линии для проектируемого объекта совпадают с границами испрашиваемого земельного участка на период строительства (в соответствии с гл.1 ст.1 п.11 Градостроительного кодекса РФ).

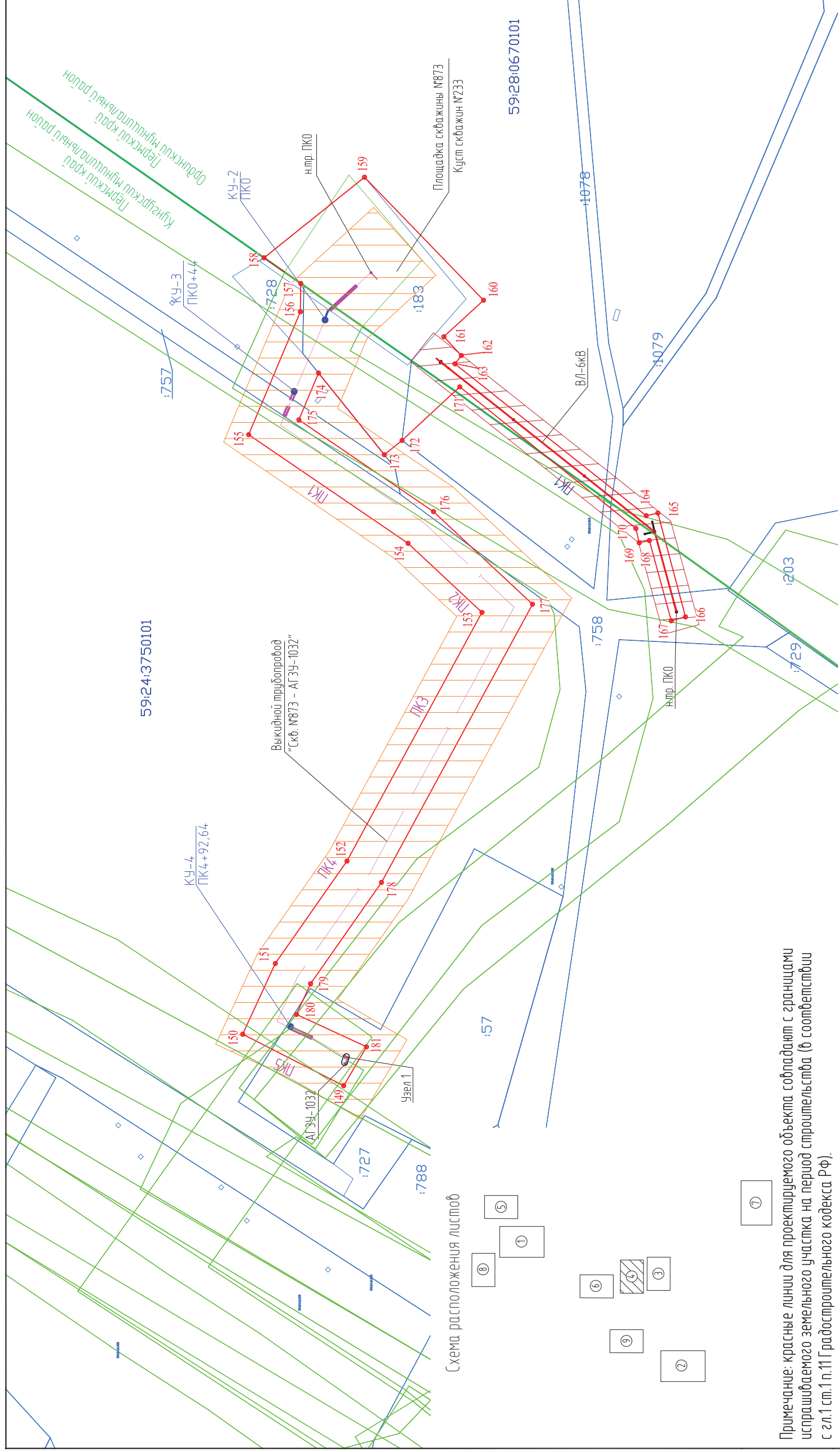
- Условные обозначения:
- испрашиваемый земельный участок на период строительства
 - проектируемый нефтепровод
 - проектируемая ВЛ-6кВ
 - кабель ЭХЗ
 - существующий водовод
 - существующий газопровод
 - граница муниципального района
 - граница кадастрового квартала
 - граница земельного участка, прошедшего государственной кадастровый учет
- 59:24:3750101 - номер кадастрового квартала
 347 - номер кадастрового квартала
 - охранный зона проектируемого нефтепровода
 - охранный зона проектируемой ВЛ-6кВ
 - охранный зона кабеля ЭХЗ

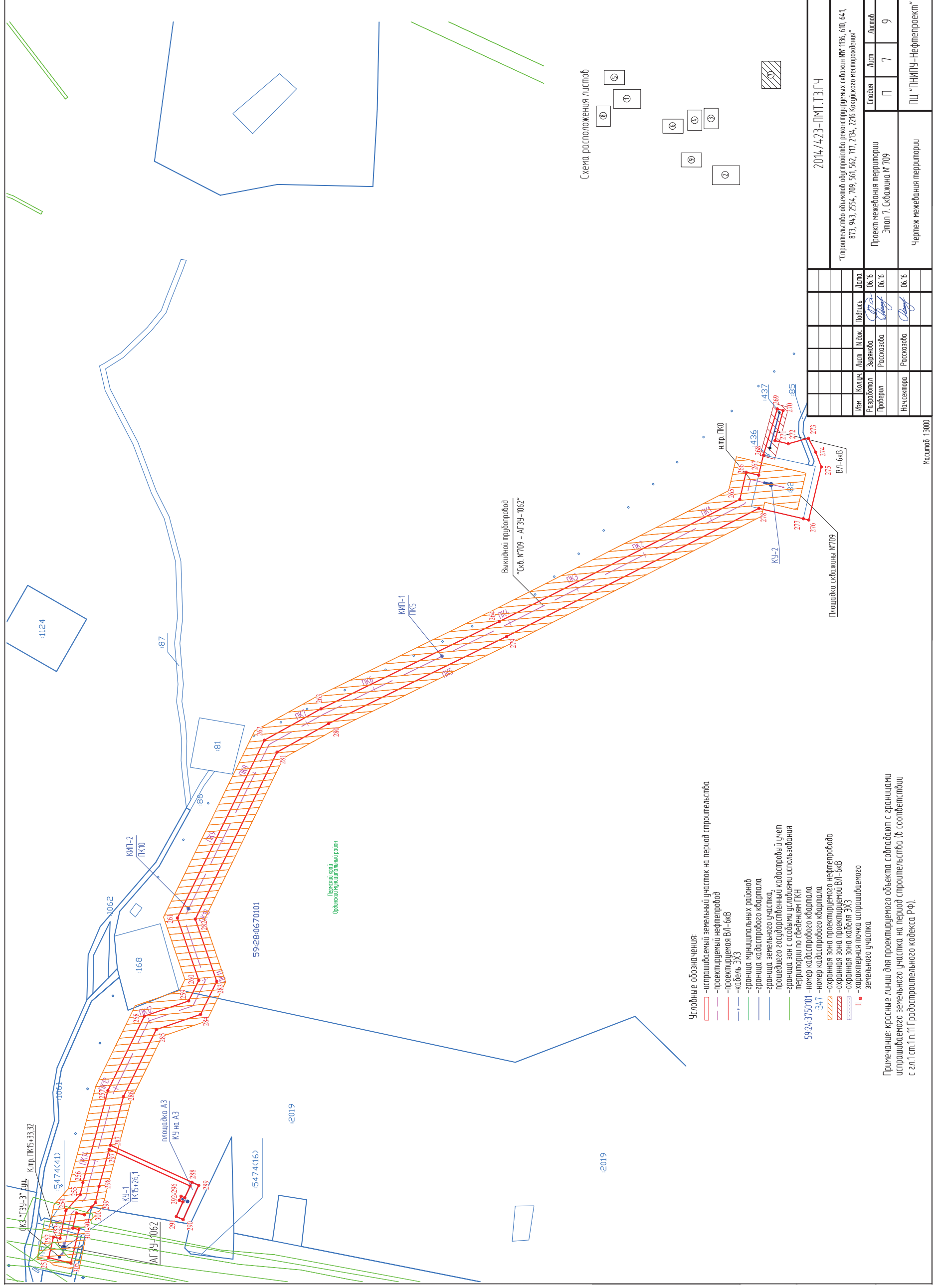
Масштаб 1:2000

2014/423-ППТ.Т.1.ГЧ	
"Строительство объектов обустройства реконструируемых скважин №136, 610, 641, 873, 943, 2554, 709, 561, 562, 717, 2134, 2216 Кокшайского месторождения"	
Проект планировки территории Этап 8. Скважина № 22/16	Лист 8
Чертеж планировки территории	Лист 9
ПЦ "ПНИПУ-Нефтепроект"	

Формат А3

Взам. инв. №	
Подпись и дата	
Инв. № подл.	





- Условные обозначения:
- испрашиваемый земельный участок на период строительства
 - проектируемый нефтепроезд
 - проектируемая ВЛ-6кВ
 - кабель ЭХЗ
 - граница муниципальных районов
 - граница кадастрового квартала
 - граница земельного участка, прошедшего государственную кадастровую оценку
 - граница зон с особыми условиями использования территории по сведениям ГИП
 - номер кадастрового квартала 347
 - охранная зона проектируемого нефтепровода
 - охранная зона проектируемой ВЛ-6кВ
 - охранная зона кабеля ЭХЗ
 - характерная почва испрашиваемого земельного участка

Примечание: красные линии для проектируемого объекта, совпадают с границами испрашиваемого земельного участка на период строительства (в соответствии с гл.1 ст.1п.11Г действующего кодекса РФ).

Масштаб: 1:3000



Схема расположения скважин

Примечание: красные линии для проектируемого объекта совпадают с границами испрашиваемого земельного участка на период строительства (в соответствии с гл.1 ст.1 п.11 Градостроительного кодекса РФ).

Условные обозначения:

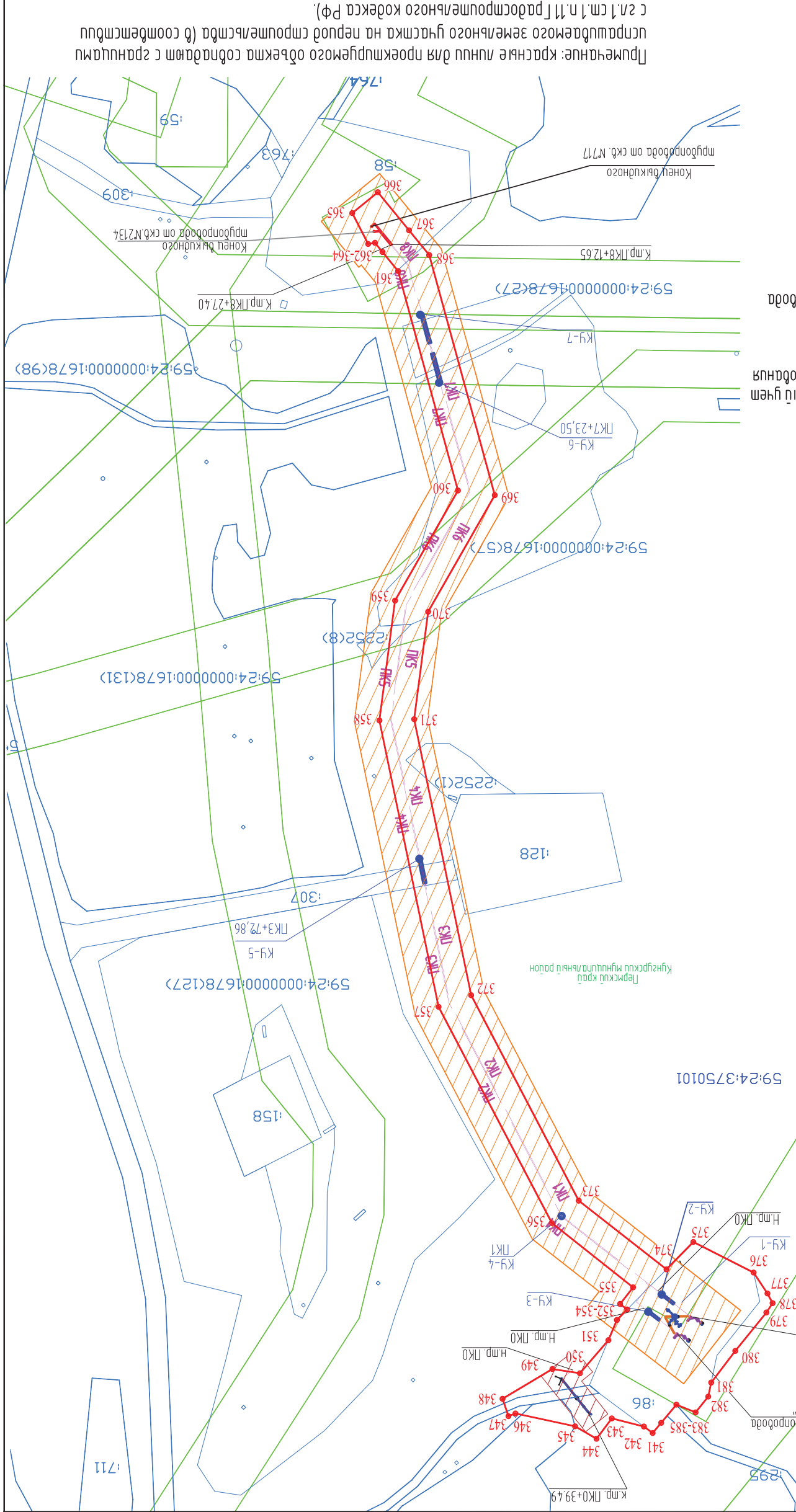
- -испрашиваемый земельный участок на период строительства
- ▨ -проектируемый нефтепровод
- ▨ -проектируемая ВЛ-6кВ
- -кабель ЭХЗ
- -граница муниципального района
- -граница кадастрового квартала
- -граница земельного участка,
- -прошедшего государственного кадастровый учет
- -граница зон с особыми условиями использования территории по сведениям ГКН

- 34.7 -номер кадастрового квартала
- ▨ -охранная зона проектируемого нефтепровода
- ▨ -охранная зона проектируемой ВЛ-6кВ
- ▨ -охранная зона кабеля ЭХЗ
- -характерная точка испрашиваемого земельного участка

Масштаб 1:2000

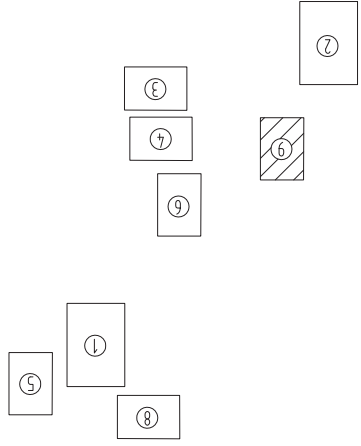
2014/423-ПМТ.ТЗ.ГЧ		"Строительство объектов обустройства реконструируемых скважин №№ 1136, 610, 641, 873, 943, 2554, 709, 561, 562, 717, 2134, 2216 Кунгурского месторождения"			
Изм.	Кол.уч.	Лист	№ док.	Подпись	Дата
Разработал	Зырянова	Рассказова	Рассказова	<i>Зырянова</i>	04.16
Проверил	Рассказова	Рассказова	Рассказова	<i>Рассказова</i>	04.16
Нач.сектора	Рассказова	Рассказова	Рассказова	<i>Рассказова</i>	04.16
Проект межевания территории Этап 8. Скважина № 2216			Складья		
Чертеж межевания территории			Лист	8	Листов
ПЦ "ПНИПУ-Нефтепроект"			9		

Им. Кол.ч. /лсм		Зырянова		06.16	 06.16	Проект межбанковская территория Эман 9. Скважины №№ 717, 2134	Чертёж межбанковская территория		ООО "ЛННПЧ-Нефтепроект"
Н док. /лсм		Подопись		06.16			 06.16		
Лампа				06.16					
"Спроектировано объёмной односторонней реконструкцией скважин №№ 1136, 610, 641, 873, 943, 2554, 709, 561, 562, 717, 2134, 2216 Кокшетауского месторождения"									
2014/423-ПМТ.Т.3.Ч									



- Условные обозначения:
- испрашиваемый земельный участок
 - на период строительства
 - проектируемая ВЛ-6кВ
 - кабель ЭХЗ
 - граница муниципальных районов
 - граница кадастрового квартала
 - граница земельного участка
 - граница зон с особыми условиями использования территории
 - территория по сведениям ГИС
 - номер кадастрового квартала
 - номер кадастрового квартала
 - охранная зона проектируемой ВЛ-6кВ
 - охранная зона кабеля ЭХЗ
 - характеристика моря испрашиваемого земельного участка
 - 1 -

Схема расположения участков



Масштаб 1:3000